



Strategie komunitně vedeného místního rozvoje

Místní akční skupiny Otevřené zahrady Jičínska z. s.
na období 2014 – 2020

pracovní verze ze dne 29.8.2014

Pracovní verze strategie pro potřeby Operačního programu
Technická pomoc a veřejné připomínkové řízení



OPERAČNÍ
PROGRAM
TECHNICKÁ
POMOC



EVROPSKÁ UNIE
EVROPSKÝ FOND PRO REGIONÁLNÍ ROZVOJ
INVESTICE DO VAŠÍ BUDOUCNOSTI



MINISTERSTVO
PRO MÍSTNÍ
ROZVOJ ČR

Obsah

1	Úvod	4
1.1	Základní informace o MAS Otevřené zahrady Jičínska	4
1.1.1	Identifikace právnické osoby a její orgány.....	5
1.1.2	Popis místního partnerství a jeho orgány.....	5
1.2	Zdůvodnění vymezení místní akční skupiny v území.....	8
1.3	Historie MAS, zkušenosti s rozvojem území.....	11
1.4	Definování odpovědnosti za realizaci.....	15
1.5	Zapojení veřejnosti a členů místního partnerství do tvorby SCLLD	16
1.6	Přehled členů týmu pro přípravu a zpracování strategie.....	17
1.7	Způsob vyhodnocování SCLLD	18
1.7.1	Nástroje vyhodnocování SCLLD	18
1.7.2	Proces vyhodnocování SCLLD	19
1.8	Proces tvorby a východiska zpracování SCLLD	21
2	Analytická část.....	23
2.1	Vymezení území a jeho základní popis.....	23
2.2	Obyvatelstvo	26
2.3	Technická infrastruktura.....	37
2.4	Doprava	40
2.5	Vybavenost obcí a služby	46
2.6	Bydlení.....	47
2.7	Životní prostředí	49
2.8	Život v obcích.....	58
2.9	Podnikání, výroba, zaměstnanost.....	65
2.10	Vzdělávání, školství	73
2.11	Řízení obcí, informovanost, spolupráce.....	77
2.12	Bezpečnost	79
2.13	Cestovní ruch.....	81
2.14	Památky.....	84
3	Vyhodnocení rozvojového potenciálu území.....	89
3.1	Územní plánování	89
3.2	Pozemkové úpravy	90
3.3	Rozvojová území	92

3.4	Potenciál v oblasti lidských zdrojů.....	93
3.5	Potenciál v oblasti služeb, dopravy, občanské vybavenosti a dalších ekonomických činností.....	95
3.6	Potenciál k zajištění vícezdrojového financování.....	95
3.7	Typologie území MAS dle Strategie regionálního rozvoje.....	97
4	SWOT analýza celková.....	99
5	Souhrnné analytické závěry – vyhodnocení rozvojového potenciálu území.....	103
6	Zmapování relevantních strategií.....	105
6.1	Návaznost na strategické dokumenty EU	105
6.2	Návaznost na strategické dokumenty ČR	106
6.3	Návaznost na strategické dokumenty Královéhradeckého kraje.....	114
6.3.1	Soulad strategie MAS OZJ se strategií Královéhradeckého kraje.....	118
6.4	Návaznost na strategické dokumenty obcí v území MAS OZJ	121
7	Monitoring absorpční kapacity	124
8	Návrhová část SCLLD 2014 – 2020.....	125
8.1	Východiska pro strategickou část.....	125
8.2	Vize, mise a principy MAS	126
8.3	Strategické cíle, specifické cíle a opatření	127
8.4	Strategické cíle - indikátory	132

1 Úvod

1.1 Základní informace o MAS Otevřené zahrady Jičínska

Základní charakteristika MAS

Místní akční skupina Otevřené zahrady Jičínska (dále i jen MAS OZJ nebo MAS) vznikla jako občanské sdružení na přelomu roku 2005 – 2006, kdy byl ustaven přípravný výbor. Nyní působí jako zapsaný spolek Otevřené zahrady Jičínska z. s. Spolek má strukturu místní akční skupiny – MAS. To znamená, že je místním partnerstvím mezi soukromým a veřejným sektorem, které působí na vymezeném subregionálním území. V současné době (ke dni 30. 06. 2014) má spolek 34 členů z řad zástupců veřejné správy, neziskových organizací, fyzických osob, církve a podnikatelů v zemědělském i nezemědělském oboru.

Hlavním cílem spolku je veřejně prospěšný udržitelný rozvoj zájmového území (viz obrázek č. 1), a to činnostmi ve prospěch obyvatel a návštěvníků, obcí, neziskových organizací, drobných podnikatelů a živnostníků, malých a středních podniků a dalších subjektů, které zde působí.



Obrázek č. 1 – Zájmové území MAS Otevřené zahrady Jičínska z. s.

1.1.1 Identifikace právnické osoby a její orgány

Základní identifikační údaje nositele

Přesný název MAS:	Otevřené zahrady Jičínska z. s.
Právní forma:	zapsaný spolek
IČ:	27017346
Sídlo MAS:	17. listopadu 1074, 506 01 Jičín
Korespondenční adresa:	17. listopadu 1074, 506 01 Jičín
Telefon:	602 420 396 (manažer MAS)
www stránky:	www.otevrenezahrady.cz
E-mail:	otevrenezahrady@seznam.cz
Statutární zástupce:	Jiří Drška

Orgány nositele

Zákonnými orgány spolku jsou – členská schůze, rada spolku, předseda spolku a kontrolní komise.

Pro účely realizace Strategie komunitně vedeného místního rozvoje (dále jen SCLLD), pro programy LEADER, Interreg (příp. další) zřizuje členská schůze další orgány podle potřeby těchto programů: programový výbor, výběrovou komisi a monitorovací výbor. Pro svoji potřebu může Rada spolku zřídit pracovní skupiny, jako odborné poradní orgány.

1.1.2 Popis místního partnerství a jeho orgány

Poslání a cíle spolku

Hlavním posláním spolku je všestranná podpora rozvoje území. Dílčími cíli spolku jsou:

- rozvoj spolupráce subjektů uvnitř území
- naplňování principu partnerství
- ochrana přírodních a kulturních hodnot a podpora šetrného hospodaření a turistiky na území
- zvýšení ekonomické prosperity a kvality života v tomto území, v oblastech školství a vzdělávání, využití volného času, doprava, udržitelný cestovní ruch, péče o kulturní hodnoty, využití informačních a komunikačních technologií apod.
- zachování začlenění do systému tzv. místních akčních skupin (MAS)
- zapojení se v rozvojových programech na principu komunitně vedeného místního rozvoje, do operačních programů ČR a mezinárodních programů spolupráce
- řízení dalších aktivit, které jsou v souladu s hlavním cílem spolku a zájmy členů a zajišťování k tomu potřebných finančních, lidských, materiálních, informačních a dalších zdrojů
- osvětové a vzdělávací aktivity.

Spolek hospodaří s movitým i nemovitým majetkem podle platných právních předpisů a zásad hospodaření.

Orgány spolku

Zákonnými orgány spolku jsou:

- Členská schůze spolku
- Rada spolku
- Předseda spolku (statutární zástupce)
- Kontrolní komise

Členská schůze – je nejvyšším orgánem spolku, který svolává Rada spolku minimálně jedenkrát ročně. Rozhoduje o nejdůležitějších otázkách spolku, a to zejména:

- přijímá stanovy, svůj jednací a volební řád a základní programové dokumenty spolku,
- schvaluje plán činnosti a rozpočet na následující období,
- schvaluje zprávu o činnosti Rady spolku a zprávu Kontrolní komise,
- schvaluje výroční zprávu o činnosti a hospodaření OZJ a rozhoduje o použití volných finančních prostředků,
- rozhoduje o výši a způsobu úhrady členských příspěvků,
- volí a odvolává předsedu spolku,
- ze svých členů volí a odvolává Radu spolku a Kontrolní komisi,
- rozhoduje o nákupu, využití a prodeji majetku v hodnotě nad 50 000,- Kč,
- rozhoduje o zrušení spolku a určí jeho likvidátora,
- rozhoduje o fúzi či změně územní působnosti MAS,
- zřizuje povinné orgány podle potřeb programů a ze svých členů volí a odvolává členy těchto orgánů,
- zodpovídá za distribuci veřejných prostředků a provádění SCLLD v územní působnosti OZJ,
- schvaluje SCLLD, schvaluje způsob hodnocení, výběrová kritéria a výběr projektů.

Rada spolku – je výkonným orgánem spolku, má nejméně tři a nejvíce sedm členů a schází se dle potřeby, nejméně však čtyřikrát ročně. Rada spolku zejména:

- podává informace o činnosti spolku členům a veřejnosti,
- zajišťuje vedení účetnictví, evidenci a archivaci písemností spolku,
- svolává Členskou schůzi a zajišťuje její konání,
- sestavuje návrh rozpočtu a návrh roční účetní závěrky spolku,
- zpracovává souhrnné zprávy o činnosti spolku,
- zřizuje komise, pracovní a jiné iniciativní skupiny,
- plní usnesení Členské schůze,
- rozhoduje o nákupu, využití a prodeji majetku v hodnotě do 50 000,- Kč,
- rozhoduje o přijetí nebo vyloučení člena nebo o zrušení členství,
- schvaluje výzvy k podávání žádostí o dotaci,
- vybírá projekty k realizaci a stanovuje výši alokace na základě návrhu výběrové komise,
- schvaluje uzavření a ukončení pracovněprávního vztahu s vedoucím zaměstnancem pro realizaci SCLLD.

Předseda spolku – je statutárním orgánem spolku, zastupuje ho navenek a činí jménem spolku právní úkony. Řídí a organizuje činnost spolku mezi zasedáními Členské schůze a schůzemi Rady spolku.

Kontrolní komise – schází se dle potřeby, nejméně dvakrát ročně, a má nejméně tři členy. Kontrolní komise má právo nahlížet do všech písemností spolku, účetních knih a jiných dokladů týkajících se činnosti MAS a kontrolovat jejich obsah. Do její působnosti patří:

- dohlížet na to, že MAS vyvíjí činnost v souladu se stanovami, zákony, platnými pravidly, standardy MAS a SCLLD,
- projednávání výroční zprávy o činnosti a hospodaření spolku,
- předkládání zpráv o výsledcích své kontrolní činnosti Členské schůzi a to minimálně jednou do roka,
- kontroly projektů v období udržitelnosti,
- kontrola metodiky způsobu výběru projektů a její dodržování, včetně vyřizování odvolání žadatelů proti výběru,
- zodpovídat za monitoring a hodnocení SCLLD.

Kontrolní komise dále působí v oblastech:

- rozhodování ve sporných záležitostech spolkové samosprávy,
- rozhodování sporů mezi členem a spolkem o placení příspěvků,
- přezkoumávání rozhodnutí o vyloučení člena nebo o zrušení členství,
- projednávání stížnosti členů na osoby v orgánech spolku.

Pro účely realizace Strategie komunitně vedeného místního rozvoje (dále SCLLD), pro programy LEADER, Interreg (příp. další) zřizuje Členská schůze další orgány podle potřeby těchto programů. Pro svoji potřebu může Rada spolku zřídit pracovní skupiny, jako odborné poradní orgány.

Pro účely realizace SCLLD Členská schůze spolku zřídila:

- Programový výbor – rozhodovací orgán
- Výběrovou komisi
- Monitorovací výbor – kontrolní orgán

Programový výbor – má nejméně tři a nejvíce sedm členů, přičemž žádná ze zájmových skupin ani z veřejného sektoru nesmí představovat více než 49 % hlasovacích práv. Programový výbor jako rozhodovací orgán:

- schvaluje uzavření a ukončení pracovněprávního vztahu s vedoucím zaměstnancem pro realizaci SCLLD,
- schvaluje výzvy k podávání žádostí,
- vybírá projekty k realizaci a stanovuje výši alokace na základě návrhu výběrové komise,
- svolává nejvyšší orgán, kterým je Členská schůze OZJ, minimálně jednou ročně.

Výběrová komise – je nejméně tříčlenná, přičemž žádná ze zájmových skupin ani z veřejného sektoru nesmí představovat více než 49 % hlasovacích práv. Do kompetence výběrové komise patří:

- předvýběr projektů na základě objektivních kritérií a stanovuje jejich pořadí podle jejich přínosu k plnění záměrů a cílů SCLLD,
- stanovuje výši alokace na projekty pro rozhodovací orgán.

Monitorovací výbor – je kontrolní orgán, který má nejméně tři členy. Do kompetencí monitorovacího výboru patří:

- nejméně jednou za rok podávat zprávu o výsledcích své kontrolní činnosti Členské schůzi,
- projednávání výroční zprávy o činnosti a hospodaření OZJ,
- dohlížení na to, že OZJ vyvíjí činnost v souladu se zákony, platnými pravidly, standardy MAS a SCLLD,
- nahlížení do účetních knih a jiných dokladů organizace týkající se činnosti MAS a kontrolovat v nich obsažené údaje
- svolávat mimořádné jednání Členské schůze a rozhodovacího orgánu, jestliže to vyžadují zájmy MAS
- kontrolovat metodiku způsobu výběru projektů MAS a její dodržování, včetně vyřizování odvolání žadatelů proti výběru projektů,
- zodpovídat za monitoring a hodnocení SCLLD (zpracovává a předkládá ke schválení rozhodovacímu orgánu indikátorový a evaluační plán SCLLD).

1.2 Zdůvodnění vymezení místní akční skupiny v území

Vytvoření území

Impulsem pro výběr území byly dosavadní pozitivní zkušenosti ze vzniku dobrovolného svazku obcí (dále jen SO) Mariánská zahrada a původní záměr usilovat o obnovení prvků barokní krajinné kompozice Františka Josefa Schlika a jejich využití pro rozvoj území, zejména pro rozvoj obcí, podnikání a cestovního ruchu. Krajinná kompozice dostala podle charakteristických „mariánských“ prvků (vazby na Pannu Marii, na mariánský kult, na ženský prvek) název „Mariánská zahrada“, který se velmi rozšířil, a byl podnětem ke vzniku SO téhož jména. Příznivé ohlasy vedly nakonec k definování širšího území pro potřeby cestovního ruchu jako subregionu turistického regionu Český ráj – k vymezení *turistické oblasti Mariánská zahrada*. SO Mariánská zahrada deklaroval odhodlání prosazovat a propagovat z hlediska cestovního ruchu celé toto území bez ohledu na příslušnost obcí k SO. V té době měl svazek obcí 13 členských obcí. K tomuto úsilí se postupně připojily i obce sousedního SO Rozhraní. (SO Rozhraní zanikl v roce 2009, jeho členské obce se staly součástí SO Mariánská zahrada.)

V bezprostředním sousedství Mariánské zahrady je další barokní krajinná kompozice, kterou založil Albrecht z Valdštejna. Nachází se zejména na území Jičina a Valdic, ale zasahuje až do území Mariánské zahrady. Obě kompozice se tedy zčásti prolínají. Podle vzoru z Mariánské zahrady byla také zde definována širší turistická oblast a nazvána podle vzoru Mariánské zahrady *turistickou oblastí Valdštejnova zahrada*. Následně vznikl SO téhož jména, ale v roce 2012 ukončil svoji činnost.

Obě území mají i řadu dalších styčných charakteristik a popsané charakteristiky byly hlavním důvodem pro výběr území MAS. Oba stěžejní názvy byly základem i pro název MAS – *Otevřené zahrady Jičínska*.

Shodné a styčné charakteristiky území

Části území MAS – Mariánská a Valdštejnova zahrada – tvoří celek s přirozeným spádovým centrem – městem Jičín, které zajišťuje pro celé toto území i přenesený výkon státní správy. Jičín poskytuje širšímu území řadu pracovních míst, v Jičíně má

navíc sídlo jednateleví Krajská hospodářská komora (dříve Oblastní hospodářská komora Jičín) a Okresní agrární komora, tedy samosprávy podnikatelů, které mohou rovněž přispět k rozvoji území.

Celé území MAS spadá do téhož okresu, téhož kraje, téhož turistického regionu. Řada subjektů z různých sfér již vzájemně spolupracovala nebo spolupracuje, což zvyšuje předpoklady úspěšného rozvoje partnerství při budoucích aktivitách.

Zvláštnosti území

Ve strategii jsou používány názvy **Mariánská zahrada** a **Valdštejnova zahrada** ve trojím významu:

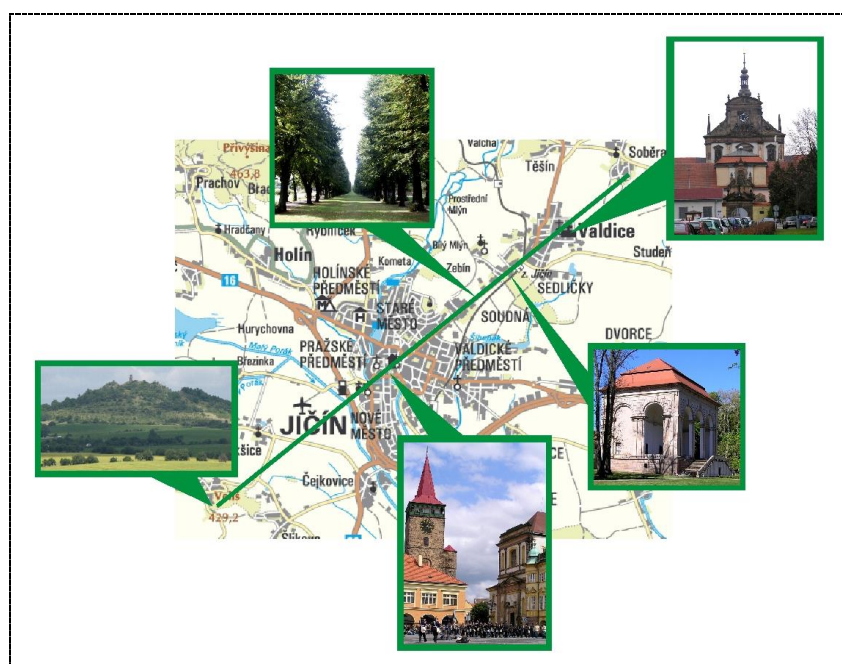
- a) jako název barokní krajinné kompozice,
- b) jako název dobrovolného svazku obcí (SO),
- c) jako název území vymezeného pro potřeby cestovního ruchu – název turistické oblasti.

Největší zvláštností území MAS je bezesporu existence již zmíněných dvou zcela odlišných barokních komponovaných krajin, které se však v daném území prolínají.

Barokní krajinná kompozice Valdštejnova zahrada

Albrecht Eusebius z Valdštejna (1583 – 1634) začal po připojení Jičína k panstvím Kumburk a Veliš v roce 1621 budovat za pomoci urbanistů a architektů kompozici, která je charakteristická přísnými liniemi, nesoucí výrazné mužské prvky a rysy, s pomyslným středem v chrámu sv. Jakuba v Jičíně. Na téměř přesné přímce leží na jedné straně vrch Veliš, kostel sv. Jakuba, čtyřřadá lipová alej, Valdštejnská loggie v Libosadu (Jičín-Sedličky) a kartuziánský klášter (Kartouzy) s kostelem sv. Josefa (dnes areál Valdické věznice), v němž byl také Valdštejn původně pochován. Na tuto základní linii navazuje uspořádání Libosadu a další stavby.

Schématické znázornění prvků Valdštejnovy zahrady je na následujícím obrázku č. 2.



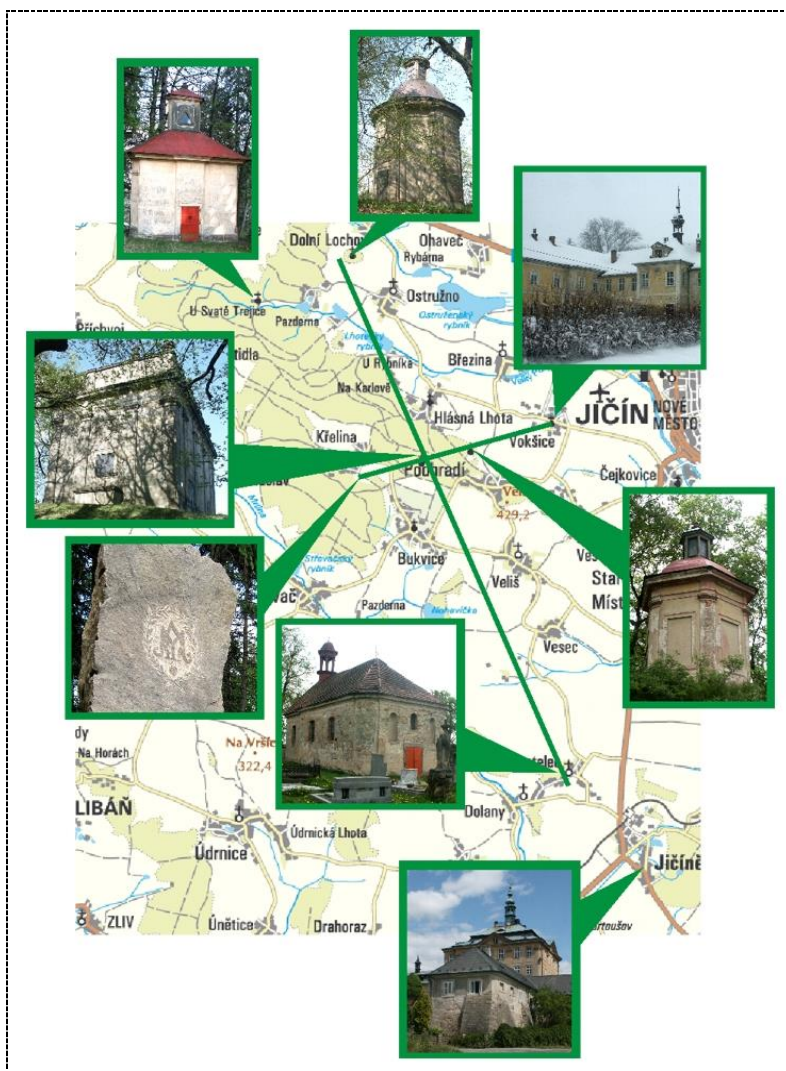
Obrázek č. 2 – Schéma Valdštejnovy zahrady

Barokní krajinná kompozice Mariánská zahrada

František Josef Schlik (1656 – 1740) budoval krajinu, nyní nazývanou **Mariánská zahrada**, jako celek využívající kombinace staveb a přírodních prvků v dokonalé harmonii a ve vzájemném propojení.

Centrem a symbolickým středem této krajinné kompozice je chýše Panny Marie, barokní kaple z r. 1694 – Loreta. Podle starých map vedly z Lorety čtyři průseky ve tvaru kříže na další zajímavá místa krajiny. Severní průsek spojoval Loretu s kaplí sv. Anny (matky Panny Marie), jižní se zámek v Jičíněvsi a kostelem Panny Marie v Kostelci. Východní průsek směřoval ke kapli Andělů Strážců (patronů Mateřství) a k zámku ve Vokšicích, západní na Holý vrch mezi Bukvicí-Křelinou a Střevačí. Drobných církevních staveb lze nalézt v České republice i v Evropě řadu, ale **nikde nenajdeme téměř „vedle sebe“ stavby čtvercového, kruhového, šestibokého a trojúhelníkového tvaru**. Loreta a kaple sv. Anny byly postaveny podle návrhů Francouze Jeana Baptista Matheye (1630 – 1696), kaple Nejsvětější Trojice a Svatých Andělů Strážců pocházejí od Jana Blažeje Santiniho-Aichla (1677 – 1723).

Schéma průseků a propojení základních prvků barokní krajinné kompozice znázorňuje obrázek č. 3.



Obrázek č. 3 – schéma Mariánské zahrady

1.3 Historie MAS, zkušenosti s rozvojem území

Historie MAS

Vznik partnerství a následný vznik MAS OZJ se datuje do roku 2005. Zástupci svazku obcí Mariánská zahrada (SO MZ) a Oblastní hospodářské komory Jičín (OHK) zahájili jednání na téma bližší spolupráce obou subjektů. Na straně SO MZ byl zájem propagovat území turistické oblasti Mariánská zahrada a získat ke spolupráci nejen obce, ale také soukromé podnikatele. Na straně OHK naopak využít vznikajících aktivit na území turistické oblasti na jih od Jičína k podpoře podnikatelů v oblasti cestovního ruchu. Na jednom z jednání, kde se plánovaly budoucí možné aktivity, zazněl návrh na spolupráci v rámci tzv. místní akční skupiny. Přes nedostatečné informace a minimální zkušenosti SO MZ i OHK byla tato možnost vyhodnocena jako perspektivní a na konci roku 2005 došlo společně s několika jednotlivci a občanskými sdruženími k ustanovení přípravného výboru MAS. Na přelomu roku 2005 – 2006 žádá vznikající MAS v zastoupení OHK o podporu v rámci výzvy „Osvojování činností MAS“.

Původní záměr prosazovat metodu LEADER na území dvou turistických oblastí Mariánská zahrada a Valdštejnova zahrada byl v roce 2006 po dohodě se vznikající sousední MAS omezen v oblasti Valdštejnovy zahrady pouze na její část. Hlavním propagátorem metody LEADER na Jičínsku byl tehdejší předseda SO MZ. V té době neměl SO MZ ještě tolik členů jako nyní a bylo třeba postupně oslovovat starosty dotčených obcí a prostřednictvím nich i neziskové organizace. OHK deklarovala zajištění technického zázemí ve své kanceláři a získání ke spolupráci podnikatele nebo subjekty typu Okresní agrární komory. V roce 2006 také vznikl nápad na společný projekt SO MZ a OHK, jehož nositelem a realizátorem byla nakonec v roce 2007 Akademie J. A. Komenského Jičín pod názvem „Usnadnění přístupu k celoživotnímu vzdělávání na venkově“. Současně se zástupci SO MZ a OHK zapojili do více než ročního vzdělávacího projektu „Profesionálové v MAS“. V říjnu 2006 však zemřel předseda SO MZ a na další měsíce to činnost SO MZ a následně i MAS částečně oslabilo. OHK udržovala základní funkce MAS a snažila se získávat nové členy.

V roce 2007 měla MAS již přes 20 členů, podávala další projekty v rámci grantových schémat Královéhradeckého kraje a ve druhé polovině roku získala grant na zpracování Strategického plánu LEADER i na provozní náklady. Tehdy začala zveřejňovat informace na internetu, pořádat veřejná setkání, do MAS vstoupil další svazek obcí – Rozhraní (SO Rozhraní zaniklo v r. 2009 a jeho obce se staly členy SO Mariánská zahrada).

V rámci oslovování potencionálních členů shromažďuje MAS předprojektové vzory, ze kterých se profilují potencionální projekty i jejich žadatelé. MAS se profiluje jako platforma, která se orientuje nejen na metodu LEADER, ale také na další programy. V řadách MAS působí 2 euromanažeři a MAS deklaruje svým členům jejich připravenost konzultovat s nimi plánované záměry. Při oslovování a volbě partnerů nebyla stanovena žádná omezující kritéria. V roce 2007 se stala MAS řádným členem Národní sítě MAS v ČR a od r. 2009 řádným a aktivním členem Krajského sdružení Národní sítě MAS ČR, o. s., v Královéhradeckém kraji.

K nárůstu počtu členů docházelo postupně až do roku 2010, kdy MAS měla 39 členů. V roce 2011 došlo po zavedení členských příspěvků k poklesu členů na 32, ale již v roce následujícím tento počet stoupl na 34. V dalších letech došlo k pohybu členů, jak k úbytku tak i nárůstu počtu členů.

V současné době (k 30. 06. 2014) má MAS Otevřené zahrady Jičínska **34 členů**:

- 10 členů ze státní a komunální sféry
- 11 neziskových organizací
- 8 fyzických osob
- 2 zástupci církví
- 3 zástupci podnikatelů

Členové MAS Otevřené zahrady Jičínska

Státní a komunální sféra

- Svazek obcí Mariánská zahrada (sdružuje 31 obcí)
- Obec Bačalky
- Obec Bukvice
- Město Jičín
- Obec Kozojedy
- Město Libáň
- Obec Střevač
- Obec Tuř
- Obec Úlibice
- Obec Veliš

Neziskové organizace

- Akademie J. A. Komenského, oblast Jičín
- o. p. s. Baševi
- Klub českých turistů Jičín
- Krajská hospodářská komora Královéhradeckého kr., jednatelství Jičín
- Milkovický přírodně společenský kroužek
- Organum Cantate, z. s.
- SDH Vitiněves
- STROM, o. s., Dětenice
- FK Kopidlno
- ZO ČSOP Křižánky
- ZŠ Bodláka a Pampelišky, o. p. s., Veliš

Fyzické osoby

- Drahoňovský Vojtěch, Bc.
- Hnízdová Miroslava, MUDr.
- Jiterský Jan, Mgr.
- Kabelková Kamila, Mgr.
- Kubíček Jiří
- Kubíčková Miloslava, Ing.
- Labaštová Iva, Ing.
- Obitková Markéta, Ing.

Církev

- Farní sbor ČCE v Jičíně
- Římskokatolická farnost – arciděkanství Jičín

Podnikatelé

- Antoš Jiří – zemědělství
- Schlikovský dvůr, s. r. o. – zemědělství
- Miloš Havelka – nezemědělský podnikatel

Zkušenosti s rozvojem území

Rozvoj zájmového území MAS probíhá prostřednictvím úspěšné realizace projektů. MAS se podílí na realizaci individuálních projektů, projektů MAS a projektů spolupráce.

Podpořené projekty v rámci výzev vyhlášených MAS

Za období existence MAS bylo na individuální projekty vypsáno pět výzev a podpořeno celkem 57 projektů. Přehled projektů v jednotlivých výzvách je uveden v následující tabulce č. 1.

Tabulka č. 1 – Přehled projektů v jednotlivých výzvách

Výzva	1	2	3	4	5	Celkem
Rok vyhlášení	2009	2010	2011	2012	2013	
Přijaté projekty	4	16	17	16	35	88
Podpořené projekty	4	7	6	13	27	57
Nepodpořené projekty	0	9	11	3	8	31

Podpořené projekty podle typů příjemců dotace:

- 9 projektů neziskových organizací (4x neziskové organizace, 5x církev),
- 9 projektů podnikatelů (1x zemědělec mimo oblast zemědělství, 1x zemědělec v zemědělství, 5x podnikatel),
- 39 projektů veřejné správy (37x obec, 2x Sdružení Český ráj).

V rámci jednotlivých výzev byly podpořeny projekty v těchto oblastech podpory:

1. výzva – 8. kolo PRV – vyhlášení výzvy září 2009

	Název fiche	Hlavní opatření
Fiche č. 2	Plánování a obnova zahrady jako základ jejího udržitelného rozvoje	Obnova a rozvoj vesnic

2. výzva – 10.kolo PRV – vyhlášení výzvy duben 2010

	Název fiche	Hlavní opatření
Fiche č. 1	Zahrada s historií je zahradou s budoucností	Ochrana a rozvoj kulturního dědictví venkova
Fiche č. 2	Plánování a obnova zahrady jako základ jejího udržitelného rozvoje	Obnova a rozvoj vesnic
Fiche č. 4	Venkov je zahrada, ve které je možné prožít plnohodnotně kvalitní a udržitelný život II	Občanské vybavení a služby

3. výzva – 12. kolo PRV – vyhlášení výzvy prosinec 2010

	Název fiche	Hlavní opatření
Fiche č. 1	Zahrada s historií je zahradou s budoucností	Ochrana a rozvoj kulturního dědictví venkova
Fiche č. 2	Plánování a obnova zahrady jako základ jejího udržitelného rozvoje	Obnova a rozvoj vesnic
Fiche č. 4	Venkov je zahrada, ve které je možné prožít plnohodnotně kvalitní a udržitelný život	Občanské vybavení a služby
Fiche č. 7	Zahrada, ve které kvete i podnikání – zemědělci	Diverzifikace činností nezemědělské povahy

4. výzva – 15. kolo PRV – vyhlášení výzvy prosinec 2011

	Název fiche	Hlavní opatření
Fiche č. 1	Zahrada s historií je zahradou s budoucností	Ochrana a rozvoj kulturního dědictví venkova
Fiche č. 2	Plánování a obnova zahrady jako základ jejího udržitelného rozvoje	Obnova a rozvoj vesnic
Fiche č. 4	Venkov je zahrada, ve které je možné prožít plnohodnotně kvalitní a udržitelný život	Občanské vybavení a služby
Fiche č. 6	Zahrada, ve které kvete i podnikání – pro nezemědělce	Podpora zakládání podniků a jejich rozvoje
Fiche č. 10	Zahrada, ve které kvete i podnikání – pro zemědělce v zemědělství	Modernizace zemědělských podniků

5. výzva – 18. kolo PRV – vyhlášení výzvy prosinec 2012

	Název fiche	Hlavní opatření
Fiche č. 1	Zahrada s historií je zahradou s budoucností	Ochrana a rozvoj kulturního dědictví venkova
Fiche č. 2	Plánování a obnova zahrady jako základ jejího udržitelného rozvoje	Obnova a rozvoj vesnic
Fiche č. 4	Venkov je zahrada, ve které je možné prožít plnohodnotně kvalitní a udržitelný život	Občanské vybavení a služby
Fiche č. 5	Zahrada, která hledá své příznivce a obdivovatele I.	Rozhledny, pěší trasy, vinařské stezky, hippostezky a další tematické stezky
Fiche č. 6	Zahrada, ve které kvete i podnikání – pro nezemědělce	Podpora zakládání podniků a jejich rozvoje
Fiche č. 7	Zahrada, ve které kvete i podnikání – pro zemědělce v nezemědělských oborech	Diverzifikace činností nezemědělské povahy
Fiche č. 9	Zahrada, která hledá své příznivce a obdivovatele II.	Ubytování, sport
Fiche č. 10	Zahrada, ve které kvete i podnikání – pro zemědělce v zemědělství	Modernizace zemědělských podniků

Projekty spolupráce

Rozvoj zájmového území se uskutečňuje také realizací projektů spolupráce. MAS OZJ se podílela celkem na šesti projektech spolupráce, z nichž tři projekty nebyly k podpoře vybrány a tři projekty byly podpořeny a úspěšně realizovány.

Nepodpořené projekty spolupráce:

Venkov v září reflektorů – projekt zaměřen na podporu spolkové a divadelní činnosti

Greenway Mrlina – projekt zaměřen na studii k vybudování a vyznačení cyklotrasy podél řeky Mrliny

Obce pro mládež – projekt zaměřen na zvýšení občanské vybavenosti a zvýšení kvality zázemí pro vzdělávací aktivity pro mládež

Podpořené projekty spolupráce:

Venkov za sportem – 2011 – projekt byl realizován ve spolupráci MAS OZJ a MAS Šipka z Pelhřimova. V rámci projektu bylo na území MAS OZJ vybudována přístavba sociálního zařízení a klubovny sportoviště ve Veliši.

Živý venkov – tradice a současnost – 2012 – koordinační MAS projektu byla LAG Podralsko, o. s., partnerské MAS – MAS Skleněný Nový Bor, MAS Turnovsko a MAS OZJ. Cílem projektu bylo podpořit konání akcí, které mají tradici na územích spolupracujících MAS, a zajistit k jejich konání potřebné vybavení. V rámci projektu byly na území MAS OZJ podpořeny tyto akce: Dětenické divadlo, Loučení s prázdninami v Běcharech, festival Foerstovy Osenice a osvětová akce Den Země v Běcharech. Projektem byly dále podpořeny tyto záměry: zpevnění ploch v obci Běchary, rekonstrukce sociálních zařízení v obci Běchary, výstavba dřevěného altánu v obci Běchary, výstavba dětského hřiště v Běcharech a Osenicích a výstavba dřevěného pódia v obci Dětenice, části Osenice v prostoru u Foerstova památníku.

Kumštýři na horách i v kraji – 2013 – projekt byl realizován ve spolupráci MAS OZJ a MAS Rozvoj Tanvaldska. Partneři projektu – LD Martínek Libáň, Závěsné divadlo Jičín, DivOch Veliš, Iva Labaštová Češov, ZUŠ Tanvald, J-Klub Jiřetín, DS J. K. Tyl Josefův Důl. Projekt byl zaměřen na podporu spolkové a divadelní činnosti prostřednictvím zajištění vybavení divadelních spolků, propagací spolků, společných setkání spolků podporujících výměnu zkušeností, zkvalitnění zázemí po konání hudebních akcí.

Vlastní projekty MAS

MAS OZJ každoročně od roku 2007 získávala ke své činnosti provozní dotace z rozpočtu Královéhradeckého kraje, díky kterým podpořila řadu společenských akcí v území MAS, pořídila si technické vybavení a prováděla animaci území.

Pracovníci MAS OZJ se podíleli na konzultaci a zpracování projektových záměrů i do III. osy PRV u projektových záměrů šesti obcí v rámci opatření Obnova občanského vybavení a služeb, z dotace Královéhradeckého kraje, Nadace OKD, Fondu T-Mobil.

MAS OZJ v rámci své činnosti realizovala v roce 2006 projekt v rámci výzvy Osvojování činností MAS, v roce 2007 se zapojila do projektu Usnadnění přístupu k celoživotnímu vzdělávání na venkově a vzdělávacího projektu Profesionálové v MAS.

1.4 Definování odpovědnosti za realizaci

Odpovědnost za realizaci SCLLD nese statutární orgán MAS, což je její předseda, ve spolupráci s manažerkou MAS. SCLLD schvaluje Členská schůze, která schvaluje rovněž způsob jejího hodnocení. Za monitoring a hodnocení SCLLD zodpovídá monitorovací výbor spolku.

V rámci realizace individuálních projektů MAS provádí administrativní, rozhodovací a kontrolní procesy.

Administrativní procesy provádí pracovník MAS (projektová manažerka, projektová konzultantka):

- administrativní kontrola žádostí a kontrola přijatelnosti

Rozhodovací procesy:

Členská schůze

- schvaluje výběrová kritéria pro výběr projektů
- schvaluje podporu vybraných projektů → Členskou schůzí schválený výsledek výběru projektů je podkladem pro registraci projektů

Výběrová komise

- provádí předvýběr projektů na základě objektivních kritérií a stanovuje jejich pořadí podle jejich přínosu k plnění záměrů a cílů SCLLD
- stanovuje výši alokace na projekty pro rozhodovací orgán

Programový výbor / Rada spolku

- schvaluje výzvy k podávání žádostí o dotaci
- vybírá projekty k realizaci a stanovuje výši alokace na základě návrhu výběrové komise

Kontrolní procesy:

Monitorovací výbor / Kontrolní komise

- kontrola metodiky způsobu výběru projektů a její dodržování, včetně vyřizování odvolání žadatelů proti výběru

V rámci kontrolních procesů MAS dále provádí:

- administraci v průběhu realizace projektů (Zpráva o průběhu realizace projektu, podávání Hlášení o změnách, sledování termínů k podání vyúčtování projektů, podání Žádosti o proplacení, kontrola projektu na místě po podání Žádosti o proplacení, vedení stálé aktuální tabulky ukazatelů)
- evidenci projektů
- monitoring projektů

Během celého procesu realizace projektů MAS provádí konzultace v rámci administrativy projektů a poradenství v dotačních programech, řeší také případné spory.

1.5 Zapojení veřejnosti a členů místního partnerství do tvorby SCLLD

Do přípravy SCLLD byli zapojeni členové MAS i veřejnost. Podklady ke strategii byly shromažďovány na základě průzkumu regionu. Probíhala komunikace s obyvateli, neziskovými organizacemi a spolky, podnikateli a obcemi v zájmovém území. SWOT analýza byla zpracována dle podkladů získaných komunitně vedenými jednáními na úrovni jednotlivých obcí regionu a na základě dotazníků.

Sběr analytických dat probíhal v období říjen 2012 – květen 2013 (viz tabulka č. 2), kdy téměř ve všech obcích zájmového území proběhl monitoring problémů a potřeb dané obce a v některých obcích i za celé území MAS formou veřejného projednávání. Další data byla shromážděna prostřednictvím dotazníkového šetření. S každým starostou obce byl pracovníkem MAS vyplněn dotazník a jeho data pak byla dále zpracována.

Tabulka č. 2 – Sběr analytických dat

OBEC	Monitoring problémů a potřeb (Datum projednání)	Dotazníkové šetření (Datum projednání)
Bačalky	27. 05. 2013	02. 05. 2013
Běchary	05. 11. 2013	06. 12. 2012
Březina		22. 01. 2013
Budčeves		10. 12. 2013
Bukvice	11. 04. 2013	23. 11. 2012
Bystřice	23. 05. 2013	23. 11. 2012
Češov	19. 07. 2013	03. 12. 2012
Dětenice		22. 04. 2013
Dolní Lochov	24. 05. 2013	12. 12. 2012
Cholenice	21. 05. 2013	07. 01. 2013
Chyjice	26. 04. 2013	19. 04. 2013
Jičín		01. 02. 2012
Jičíněves	07. 09. 2013	03. 12. 2012

Kacákova Lhota	18. 09. 2013	14. 12. 2012
Kopidlno	05. 03. 2013	31. 01. 2013
Kostelec	03. 06. 2013	10. 12. 2012
Kozojedy	22. 05. 2013	23. 04. 2013
Libáň	04. 11. 2013	10. 12. 2013
Nemyčeves	30. 05. 2013	26. 04. 2013
Ohařice	02. 05. 2013	17. 04. 2013
Ohaveč		16. 04. 2013
Podhradí	07. 12. 2013	21. 11. 2012
Rokytnany	19. 04. 2013	19. 04. 2013
Sedliště	14. 05. 2013	12. 04. 2013
Slatiny		12. 12. 2012
Slavhostice		03. 12. 2012
Staré Hradky		17. 04. 2013
Staré Místo	20. 05. 2013	22. 04. 2013
Střevač	08. 05. 2013	23. 11. 2012
Tuř	27. 05. 2013	23. 04. 2013
Údrnice	13. 06. 2013	21. 01. 2013
Úlibice	15. 09. 2013	10. 12. 2012
Valdice	13. 06. 2013	23. 04. 2013
Veliš	12. 08. 2013	04. 12. 2012
Vitiněves	06. 05. 2013	15. 04. 2013
Vršce	31. 05. 2013	11. 12. 2012
Zelenecká Lhota	23. 05. 2013	22. 04. 2013
Židovice	29. 05. 2013	06. 12. 2012

1.6 Přehled členů týmu pro přípravu a zpracování strategie

Na přípravě a zpracování strategie se podílel tým vedený manažerkou MAS. Členy týmu byli pracovníci MAS na základě dohody o provedení práce a odborníci z oblasti tvorby strategických plánů. Analytická část SCLLD byla zpracována na základě veřejně přístupných statistických údajů a údajů získaných od obcí. Návrhová část SCLLD byla zpracována externí odbornou firmou.

Složení týmu: vedoucí týmu – manažerka MAS
členové týmu – pracovníci MAS určení ke sběru dat od obcí
– pracovníci MAS určení ke zpracování dat
– odborníci z dané oblasti

Pracovníci MAS: Jiří Drška, Kamila Kabelková, Štěpánka Kolcová, Jaroslava Rychnová, Jiří Kubíček, Vojtěch Drahoňovský, Simona Ponikelská, Jindřiška Kracíková, Jan Jiterský, Jana Šmejcová, Ivana Balašová, Jan Bartoš, Zdenka Roubalová, Romana Kočová, Martina Rubínová

Externí spolupráce:

Národní akademie regionálního managementu, o. s. – zpracovatelská, metodická a konzultační podpora při tvorbě a projednávání SCLLD
GaREP, spol. s r. o. – spolupráce na tvorbě návrhové části SCLLD

Ing. Petr Vrzáček – konzultace tvorby dotazníků k zjištění údajů o obcích a jejich záměrech pro tvorbu strategie, facilitace veřejného projednávání dne 20. 11. 2013 ve Střevači

Ing. Eva Krhovská – konzultace k nastavení a řízení procesů v organizaci v rámci přípravy strategie

Mgr. Jana Šmejcová – provádění a zpracování závěrů z monitoringu problémů a potřeb v obcích, realizace literární a výtvarné soutěže VIZE 2020

Mgr. Lucie Jampílková, Úřad práce v Jičíně – statistické údaje z oblasti zaměstnanosti

Jan Slavík – vikariátní technik Římskokatolické farnosti Jičín – podklady k technickému stavu kulturních památek ve vlastnictví církve

Roman Koudelka - TEC-AIR s.r.o. Jičín – rozvoj letiště v Jičíně

Vedoucí odborů Městského úřadu v Jičíně

Státní pozemkový úřad, pobočka Jičín

Členové předsednictva svazku obcí Mariánská zahrada

Hospodářská komora Královéhradeckého kraje, pobočka Jičín

1.7 Způsob vyhodnocování SCLLD

Vyhodnocování průběhu a výsledků realizace SCLLD poskytuje MAS zpětnou vazbu o plnění obsahu strategie a vlivu tohoto plnění na celkový rozvoj řešeného území. Vyhodnocování SCLLD též umožňuje průběžně kvalifikovaně posuzovat nastavení SCLLD ve vazbě na reálný vývoj klíčových rozvojových parametrů v území a je tak důležitým argumentačním nástrojem pro obhajobu případných úprav (zpřesňování) strategie v průběhu její realizace. Vyhodnocování SCLLD bude tedy probíhat průběžně po celou dobu její realizace.

Vyhodnocování SCLLD bude probíhat ve dvou na sebe navazujících stupních. V prvním stupni bude probíhat komplexní monitoring SCLLD a ve druhém stupni evaluace SCLLD ve vazbě na podklady získané monitoringem. Základním technickým nástrojem monitorování SCLLD je jednotný monitorovací systém pro programové období 2014 – 2020 (MS2014+), zajišťující sběr územně identifikovaných informací (dat) o projektech, věrně dokumentujících jednotlivé fáze realizace projektů, které naplňují SCLLD. V rámci MS2014+ je prováděn též celkově monitoring plnění SCLLD.

1.7.1 Nástroje vyhodnocování SCLLD

MONITORING

V rámci monitoringu dochází ke sběru informací o všech relevantních skutečnostech souvisejících s procesem naplňování a výsledky realizace SCLLD. Monitoring je realizován ve třech rovinách jako:

- a) věcný (obsahový)
- b) finanční
- c) procesní

Věcný monitoring je zaměřen na sledování plnění strategických a specifických cílů SCLLD, resp. plnění jednotlivých rozvojových opatření prostřednictvím realizace aktivit (projektů). Cílem je zajištění přehledu o výstupech, výsledcích a dopadech implementovaných opatření SCLLD ve vztahu k celkovému obsahu a harmonogramu realizace SCLLD.

Finanční monitoring sleduje proces naplňování finančních parametrů SCLLD, tj. zejména míru plánovaného čerpání finančních prostředků na projekty SCLLD ve vazbě na definované programové rámce.

Procesní monitoring je orientován na sledování procesních postupů implementace SCLLD v řešeném území, tj. zejména na administraci výzev a jednotlivých realizovaných projektů určenými orgány a pracovníky MAS, včetně způsobů uplatňování předpisů, vnitřních směrnic a opatření MAS s ohledem na jejich efektivnost ve vztahu k úspěšnému naplňování SCLLD.

EVALUACE

V rámci procesu evaluace příslušná struktura MAS hodnotí monitoringem získané informace. Zaměřuje se na kvalitativní a kvantitativní hodnocení dosažených monitorovaných parametrů, posuzuje míru naplňování SCLLD a identifikuje a specifikuje úzká místa a příčiny nedostatečného plnění SCLLD. Výsledkem evaluace je zhodnocení stavu plnění strategie v hodnoceném období a nastavení (přijetí) nápravných opatření ke zlepšení implementace SCLLD, která povede k dosažení předpokládaných výsledků SCLLD.

1.7.2 Proces vyhodnocování SCLLD

PROCES MONITORINGU

Věcný a finanční monitoring se skládá z monitoringu projektů a monitoringu SCLLD. V obou případech MAS realizuje následující procesní kroky:

1. Zpracování plánu monitoringu

- věcné vymezení – specifikace předmětu monitoringu (věcné plnění, financování, účetnictví, publicita, udržitelnost), monitorovacích kritérií (ukazatelů, indikátorů), místa provádění monitoringu (kontrola v terénu), kontrolní perioda, typ kontrol (ex-ante, on-going, ex-post, ad-hoc),
- časové vymezení (harmonogram) – stanovován obecně a zpřesňován v průběhu implementace SCLLD ve vazbě na termíny konkrétních výzev a charakter zaměření monitorovaných projektů (aktivit).

Plán monitoringu zpracovává dle organizační a kompetenční struktury MAS Kontrolní komise ve spolupráci s manažerem MAS. Plán monitoringu se zpracovává 1x ročně a je zejména z hlediska časového vymezení aktualizován dle potřeby, resp. harmonogramu implementace jednotlivých etap SCLLD.

2. Vlastní realizace monitoringu

- sběr, třídění, evidence a zpracování dat relevantních k provedení evaluace SCLLD.

Realizaci monitoringu provádí dle organizační a kompetenční struktury MAS Kontrolní komise ve spolupráci s manažerem MAS.

Procesní monitoring mapuje veškeré postupy a činnosti, které souvisí s implementací SCLLD, monitoruje plnění pravidel, směrnic a opatření všemi organizačními strukturami MAS a identifikuje případná procesní pochybení.

Procesní monitoring provádí dle organizační a kompetenční struktury MAS Kontrolní komise ve spolupráci s manažerem MAS.

Celkový monitoring realizace SCLLD probíhá 2x ročně (v souladu s MPIN, resp. pravidly monitoringu integrovaných nástrojů v rámci systému MS2014+), a to vždy k datu 31. 12. a 30. 6.). Přípravu podkladů pro monitoring SCLLD zajišťuje dle organizační a kompetenční struktury MAS manažer MAS. Monitorovací zpráva je projednána Kontrolní komisí a následně předkládána programovému výboru. Následně v termínech do 15. 1. a 15. 7. je předkládána tzv. Zpráva o plnění SCLLD Ministerstvu pro místní rozvoj – odboru rozvoje a strategie regionální politiky, který ji následně kontroluje.

PROCES EVALUACE

V průběhu monitoringu jsou shromážděny veškeré informace (vstupy) nutné k provedení hodnocení průběhu a úspěšnosti realizace SCLLD. Nejvýznamnějšími vstupy k hodnocení věcného naplňování SCLLD je zmapovaná úroveň naplňování monitorovacích indikátorů. Tyto indikátory jsou děleny do 3 kategorií:

- **monitorovací indikátory výstupů** – hmotné a nehmotné veličiny projektu kvantifikovatelné formou určité jednotky se stanovenými počátečním a konečným stavem
- **monitorovací indikátory výsledků** – mapují bezprostřední účinky vyvolané přímo či v přímé příčinné souvislosti výstupy projektů (aktivit)
- **monitorovací indikátory dopadů** – identifikují přímé či nepřímé účinky vyvolané indikátory výstupů či indikátory výsledků – vztahují se k následkům (důsledkům), které překračují rámec účinku projektů (dlouhodobější charakter, dopad na širší populaci, charakter pozitivních či negativních externalit).

Evaluace se zabývá prostřednictvím monitorovaných ukazatelů, dat a indikátorů výsledky a dopady realizace SCLLD. Úspěšnost realizace SCLLD je posuzována na základě:

- **účinnosti** (míry, do jaké bylo dosaženo cílů, v jakém rozsahu byla ve sledovaném období naplněna SCLLD a zda tento rozsah odpovídá plánovanému harmonogramu SCLLD),
- **efektivity** (vztahu mezi použitými prostředky a dosaženými výsledky – zejména s ohledem na efektivnost vynakládání veřejných prostředků),
- **relevance** (míry, do jaké se cíle podpory vztahují k potřebám a problémům regionu, jak jsou věcně a časově naplňovány priority SCLLD).

Hodnocení (evaluace) se vztahuje nejen na plnění věcné či obsahové náplně SCLLD, zaměřuje se též na správnost finančních toků a administrativní efektivnost vnitřních organizačních procesů MAS. Též se zabývá hodnocením obrazu MAS u veřejnosti (hodnotí ohlasy na činnost a prospěšnost aparátu MAS v území).

Evaluace plnění SCLLD probíhá 2x ročně. Dílčí výsledky hodnocení jsou zaznamenávány do hodnotící zprávy. Závěry hodnotících zpráv jsou využívány interně jako podklad pro práci MAS.

Proces evaluace plnění SCLLD se skládá z těchto postupných kroků:

- provedení hodnocení a zpracování návrhu nápravných opatření (dle organizační a kompetenční struktury MAS zajišťuje Kontrolní komise ve spolupráci s manažerem MAS)
- projednání hodnocení (dle organizační a kompetenční struktury MAS zajišťuje programový výbor/ Rada spolku ve spolupráci s Kontrolní komisí a manažerem MAS)
- schválení hodnocení, včetně uložení nápravných opatření (dle organizační a kompetenční struktury MAS zajišťuje programový výbor/ Rada spolku)

Smyslem vlastního hodnocení a další práce s výsledky hodnocení je zajištění:

- efektivity SCLLD
- účinnosti SCLLD
- užitečnosti a přidané hodnoty SCLLD
- udržitelnosti realizovaných opatření SCLLD

Schválené evaluační závěry jsou publikovány ve Výroční zprávě MAS.

V případě, že výsledky monitoringu a následně evaluace SCLLD vyžadují změny či úpravy v oficiálně přijaté SCLLD (Ministerstvem pro místní rozvoj) je třeba identifikovat, zda se jedná o změnu podstatnou, nepodstatnou či nepřípustnou.

Nepodstatná změna nevyžaduje vydání dodatku k Prohlášení o akceptaci integrované strategie. Nepodstatná změna je navržena pouze v systému MS2014+ a Ministerstvo pro místní rozvoj tuto změnu v systému bere na vědomí. U podstatné změny strategie je tato změna posuzována obdobným způsobem jako původní celková strategie a ve výsledku vydává Ministerstvo pro místní rozvoj dodatek k Prohlášení o akceptaci integrované strategie. Definici podstatné, nepodstatné či nepřípustné změny provádí MMR – odbor rozvoje a strategie regionální politiky ve spolupráci s příslušným řídicím orgánem a Národním orgánem pro koordinaci v systému MS2014+.

1.8 Proces tvorby a východiska zpracování SCLLD

Strategie komunitně vedeného územního rozvoje (SCLLD) je v rámci programového období EU 2014 – 2020 jedním ze tří typů integrovaných nástrojů vymezených Ministerstvem pro místní rozvoj ČR v Metodickém pokynu pro využití integrovaných nástrojů v programovém období 2014 – 2020 (MPIN).

Předkládaná SCLLD vychází z Nařízení Evropského parlamentu a Rady č. 1303/2013 (zejména čl. 33) a je metodicky v souladu s podmínkami MPIN, resp. těmi částmi, které odpovídají struktuře a rozsahu materiálu, který je předkládán jako výstup z projektu financovaného Operačním programem Technická pomoc.

Z hlediska struktury obsahuje a rozpracovává předkládaná SCLLD všechny základní předepsané části. Shrnuje informace o řešené místní akční skupině, specifikuje proces a aktéry zpracování strategie a jejich rozsah zapojení do projektu,

zvýšená pozornost je věnována popisu komunitního přístupu v rámci zpracování SCLLD.

Strategie dále obsahuje socioekonomickou analýzu, která čerpá jak z relevantních datových zdrojů, tak z výstupů realizovaných komunitních projednávání, obsahuje tedy kromě specifikace a hodnocení statistických údajů také zhodnocení problémů a potřeb vnímaných obyvateli regionu. Jednotlivé tematické kapitoly socioekonomické analýzy jsou přehledně shrnuty formou dílčích SWOT analýz, jejich výstupy jsou následně zakomponovány do celkové SWOT analýzy, která prošla hodnocením důležitosti mezi aktéry rozvoje v řešeném území. Na základě všech analytických podkladů a kvalitativního hodnocení výroků celkové SWOT analýzy jsou v závěru analytické části společně s identifikací rozvojového potenciálu území formulovány souhrnné analytické závěry, které uzavírají logickou strukturu analýzy a tvoří přechodový můstek do návrhové části.

Následující návrhová část obsahuje popis východisek, mise a vize SCLLD, návrh strategických a specifických cílů specifikovaných do úrovně opatření. Návrhová část je formulována s ohledem na návrhové období SCLLD a zohledňuje zásadní problémy, potřeby, příležitosti a možná ohrožení řešeného území. Strategie je navržena jako reálná a realizovatelná. Cílem strategie je identifikovat realizační potenciál všech relevantních rozvojových oblastí a specifikovat realizační opatření tak, aby jejich výstupy a výsledky ovlivňovaly rozvoj území v širším měřítku s pozitivními multiplikačními efekty a s důrazem na tvorbu synergických a komplementárních vazeb. Do formulace návrhové části SCLLD vstoupily též poznatky z relevantních rozvojových dokumentů obcí, mikroregionů a dalších územních struktur. Lze konstatovat, že návrhová část SCLLD je s výstupy těchto dokumentů kompatibilní a naopak optikou širšího území vytváří podmínky pro efektivnější realizaci územních projektů. Nedílnou součástí podkladů pro co nejpřesnější specifikaci návrhové části jsou výsledky provedeného monitoringu absorpční kapacity v území, jehož shrnutí je součástí strategie. Díky tomuto monitoringu se podařilo výrazně lépe vyhodnotit (a zakomponovat do dokumentu) nejen potřeby území vyplývající z interpretace statistických dat a informací, ale i reálné potřeby vyplývající z požadavků aktérů regionálního rozvoje. Zpracovaná návrhová část bere v úvahu „hlavní témata řešená CLLD“ dle MPIN.

Pro ověření reálných potřeb území prošla návrhová část, resp. opatření návrhové části, prioritací prostřednictvím aktérů regionálního rozvoje v rámci komunitního projednávání SCLLD. Výsledky této prioritace jsou shrnuty v závěru návrhové části a definují východiska pro věcný i časový postup implementace SCLLD. V úrovni specifických cílů byly následně obsahově definovány indikátory jejich naplnění (jedná se o indikátory strategie).

Předkládaná SCLLD dále obsahuje popis integrovaných a inovativních rysů promítnutých jak do procesu zpracování SCLLD, tak do formulací zejména návrhové části.

2 Analytická část

2.1 Vymezení území a jeho základní popis

Rozloha celkem:	285,15 km ²
Počet obyvatel celkem k 31. 12. 2013:	29 353 obyvatel
Hustota obyvatel na km²:	103 obyvatel/km ²

Správní území MAS má 38 obcí, z toho 3 obce se statusem města (Jičín, Kopidlno, Libáň) a jeden městys (Podhradí). Mapa zájmového území MAS Otevřená zahrada Jičínska je uvedena na obrázku č. 1. Velikostní struktura obcí, údaje o počtu obyvatel a výměře obcí jsou shrnuty v tabulce č. 3.

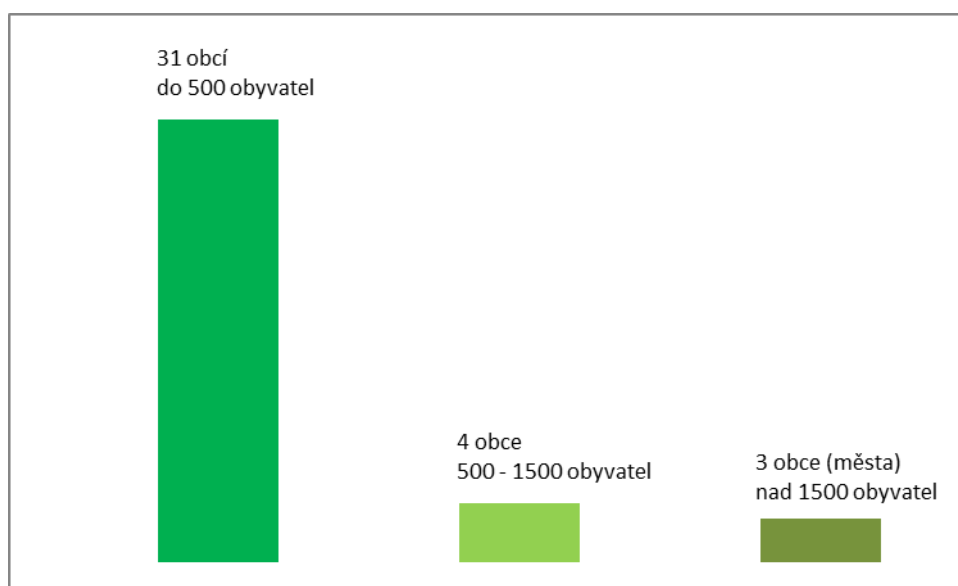
Tabulka č. 3 – Velikostní struktura obcí, k 31. 12. 2013; zdroj: ČSÚ

	Název obce	Počet obyvatel	Obce do 500 obyvatel	Obce od 500 do 1500 obyvatel	Obce nad 1500 obyvatel	Katastrální výměra [km ²]	Počet obyvatel na 1 km ²
1	Bačalky	149	x	---	---	5,71	26
2	Běchary	249	x	---	---	8,79	28
3	Březina	105	x	---	---	1,39	76
4	Budčeves	158	x	---	---	6,71	24
5	Bukvice	147	x	---	---	5,04	29
6	Bystřice	344	x	---	---	7,01	49
7	Češov	200	x	---	---	8,75	23
8	Dětenice	703	---	x	---	17,68	40
9	Dolní Lochov	49	x	---	---	1,58	31
10	Cholenice	225	x	---	---	4,56	49
11	Chyjice	165	x	---	---	5,1	32
12	Jičín	16 282	---	---	x	24,95	653
13	Jičíněves	570	---	x	---	16,97	34
14	Kacákova Lhota	165	x	---	---	3,98	41
15	Kopidlno	2 156	---	---	x	29,12	74
16	Kostelec	42	x	---	---	2,28	18
17	Kozojedy	192	x	---	---	3,67	52
18	Libáň	1 714	---	---	x	19,67	87
19	Nemyčeves	335	x	---	---	4,97	67
20	Ohařice	63	x	---	---	4,17	15
21	Ohaveč	75	x	---	---	1,39	54
22	Podhradí	425	x	---	---	10,27	41
23	Rokytňany	104	x	---	---	4,97	21
24	Sedliště	103	x	---	---	1,6	64
25	Slatiny	528	---	x	---	11,75	45
26	Slavhostice	134	x	---	---	5,85	23

27	Staré Hradky	196	x	---	---	3,85	51
28	Staré Místo	321	x	---	---	3,03	106
29	Střevač	290	x	---	---	11,24	26
30	Tuř	176	x	---	---	5,8	30
31	Údrnice	260	x	---	---	9,25	28
32	Úlibice	266	x	---	---	6,75	39
33	Valdice	1 427	---	x	---	0,89	1 603
34	Veliš	188	x	---	---	5,13	37
35	Vitiněves	343	x	---	---	4,9	70
36	Vršce	232	x	---	---	6,41	36
37	Zelenecká Lhota	151	x	---	---	6,66	23
38	Židovice	121	x	---	---	3,33	36
	Celkem MAS	29 353	31	4	3	285,17	103

Počet a velikost obcí

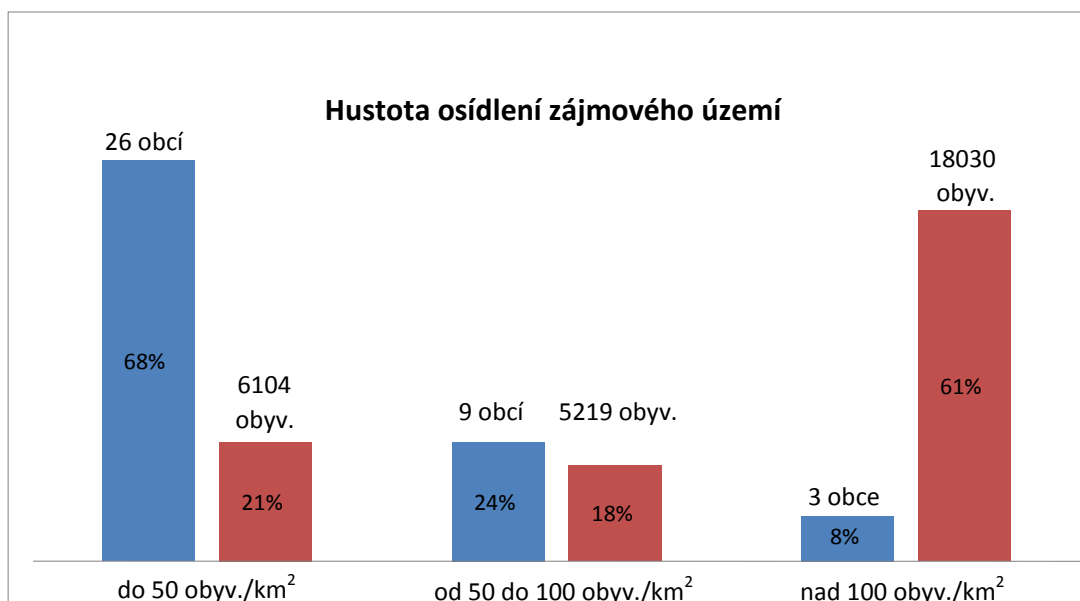
Přehled o počtu obcí podle jejich velikosti udává graf č. 1. Tento graf potvrzuje venkovský charakter celého území MAS s převažujícím počtem malých obcí.



Graf č. 1 – Velikost a počet obcí, údaje k 31. 12. 2013; zdroj: ČSÚ

Hustota osídlení

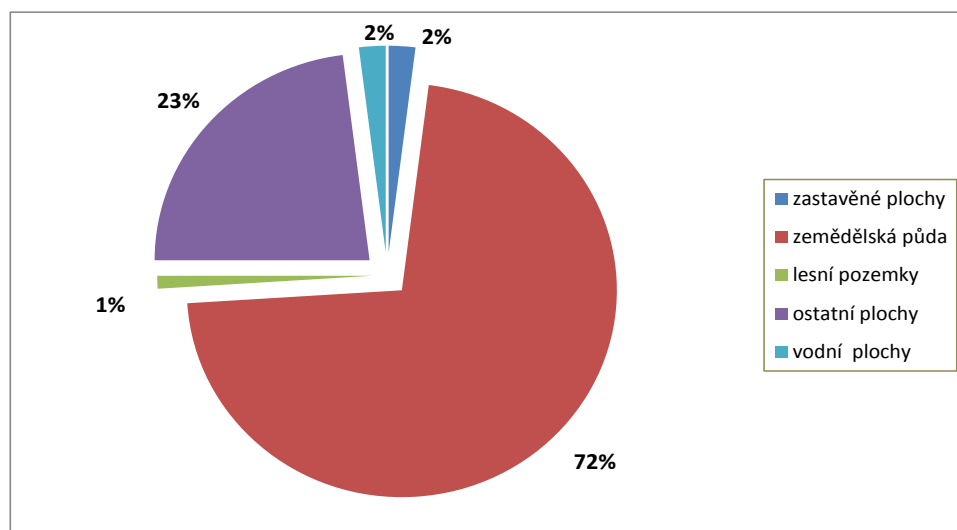
Celková hustota osídlení v MAS (103 obyvatel na km², viz tabulka č. 3) nevypovídá zcela o charakteru území, neboť její výše je zcela zásadně ovlivněna hustotou a počtem obyvatel dvou sídel – města Jičína a obce Valdice. Tato sídla tvoří pouze 5 % obcí, ale žije v nich 17 709 obyvatel, což je více než 60 %. Bez těchto dvou sídel je hustota osídlení ostatního území pouze 45 obyvatel na km². I z tohoto pohledu je možno považovat území MAS za typicky venkovské. Přehled o hustotě osídlení podle velikosti obcí udává graf č. 2.



Graf č. 2 – Hustota osídlení, dle tabulky č. 1

Geografická poloha a rozloha

Území patří do většinou rovinaté, mírně zvlněné části jičínského okresu. Nejvyššími body jsou vrcholy Veliše (429 m. n. m.) a Zebína (400 m. n. m.). Většina území má výšku kolem 300 m. n. m. a střídají se v něm lesy, pole, louky a zastavěné části měst a obcí. Od podkrkonošské krajiny a oblasti skalních měst Českého ráje se území svažuje k úrodným polabským nížinám. Území je možno charakterizovat jako vyvážený venkovský prostor. Území z hlediska podílu jednotlivých druhů pozemků znázorňuje graf č. 3.



Graf č. 3 – Půdní složení, údaje k 31. 12. 2012; zdroj: ČSÚ

Z grafu mimo jiné vyplývá, že v území MAS výrazně převažuje zemědělská půda (72 %). Naopak zastavěné plochy a vodní plochy zauímají pouze 2 % území, lesní pozemky jen 1 % území.

Je tedy zřejmé, že se jedná o typický venkovský prostor.

2.2 Obyvatelstvo

Na území MAS žije dle evidence obyvatel k 31. 12. 2013 celkem 29 353 obyvatel, viz tabulka č. 1 v kapitole 2.1. Z nich více než polovina – 16 282 – žije v největším městě, bývalém okresním městě Jičíně. Průměrná hustota obyvatelstva na území MAS je 103 obyvatel na km².

Vývoj osídlení

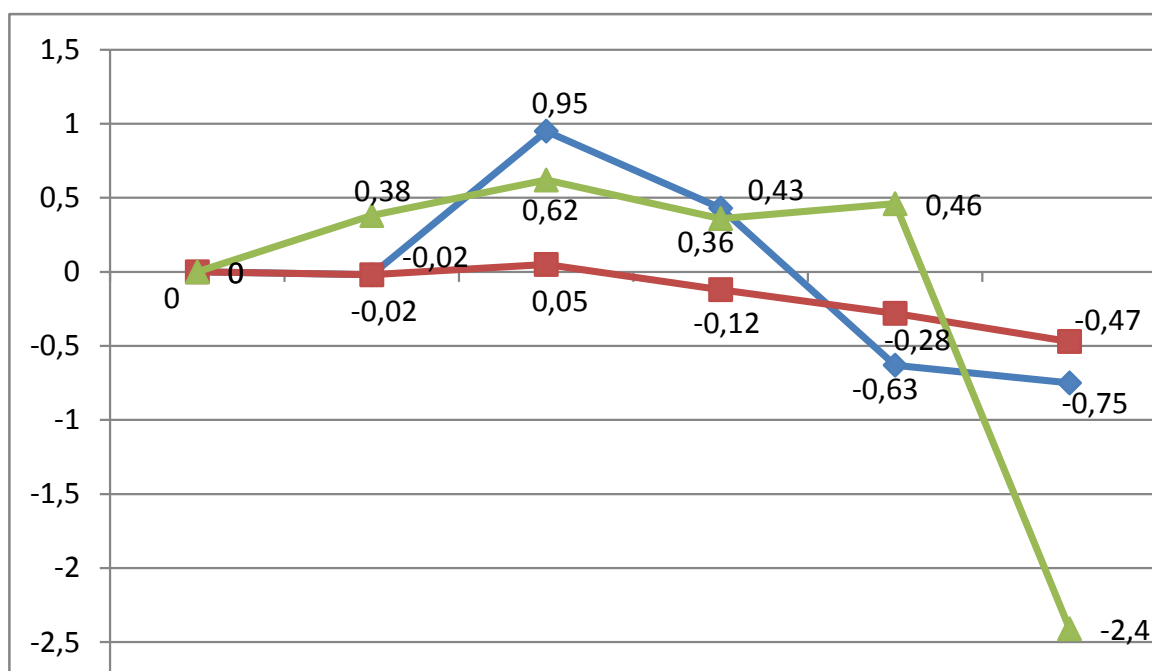
Vývoj osídlení je sledován za období 2008 – 2013 po jednotlivých letech. Počet obyvatel dle jednotlivých obcí zájmového období za dané období ukazuje následující tabulka č. 4.

Tabulka č. 4 – Vývoj osídlení za období 2008 – 2013; zdroj: ČSÚ

Obec	2008	2009	2010	2011	2012	2013
Bačalky	157	160	154	154	143	149
Běchary	232	224	226	235	253	249
Březina	71	70	74	82	92	105
Budčevy	169	174	161	153	155	158
Bukvice	137	137	137	145	145	147
Bystřice	326	324	325	337	337	344
Češov	179	179	205	208	193	200
Dětenice	678	694	717	723	723	703
Dolní Lochov	52	50	46	49	50	49
Cholenice	196	199	224	218	217	225
Chyjice	140	150	158	165	165	165
Jičín	16745	16646	16766	16576	16300	16282
Jičíněves	567	562	590	599	585	570
Kacákova Lhota	161	162	158	155	159	165
Kopidlno	2233	2240	2172	2148	2134	2156
Kostelec	43	41	37	38	43	42
Kozojedy	205	196	190	191	192	192
Libáň	1659	1669	1699	1714	1712	1714
Nemyčevy	297	304	334	343	337	335
Ohařice	70	65	64	67	62	63
Ohaveč	77	79	76	80	77	75
Podhradí	422	432	446	448	442	425
Rokytnany	74	72	90	97	102	104
Sedliště	110	108	106	107	106	103
Slatiny	546	580	549	533	535	528
Slavhostice	140	139	142	136	135	134
Staré Hradky	174	184	195	192	193	196
Staré Místo	329	323	327	326	334	321
Střevač	282	283	282	283	278	290
Tuř	119	131	171	172	169	176
Údrnice	302	311	280	274	274	260
Úlibice	241	247	250	265	269	266
Valdice	1444	1413	1480	1460	1442	1427
Veliš	149	162	173	179	185	188
Vitiněves	327	317	345	347	346	343
Vršce	227	240	237	238	233	232

Zelenecká Lhota	159	150	154	151	154	151
Židovice	138	134	120	119	119	121
Celkem MAS	29577	29551	29860	29707	29390	29353
Královéhradecký Kraj	554520	554402	554803	553856	552946	551909
ČR	10467542	10506813	10532770	10505445	10516125	10215419

Data uvedená v tabulce č. 4 jsou zpracována do následujícího grafu č. 4, který znázorňuje vývoj počtu obyvatel v období let 2008 – 2013. Z grafu lze vyčíst, že při podrobnějším sledování vývoje osídlení po jednotlivých letech tohoto období dojdeme k výraznému posunu vývoje osídlení nejen zájmového území MAS, ale i Královéhradeckého kraje, a to ke klesajícímu celkovému počtu obyvatel právě od roku 2010 až do současnosti. Z celkového počtu 38 obcí došlo v 17 obcích při srovnání let 2008 a 2013 k úbytku počtu obyvatel, a to i včetně měst Jičín a Libáň, což jsou obce s největší koncentrací obyvatel. Pozitivní ale zcela jistě je, že pokles počtu obyvatel za poslední rok byl v rámci území MAS pouze o 37 obyvatel, zatímco v rámci Královéhradeckého kraje počet obyvatel od roku 2010 klesá stále stejným tempem. Populační, i když klesající, vývoj obyvatel je však za sledované období za území MAS příznivější nežli v ČR, což dokazuje úbytek obyvatel obcí MAS o 0,76 % oproti úbytku 2,41 % v rámci ČR.



Graf č. 4 – Vývoj počtu obyvatel v letech 2008 – 2013
(porovnání území MAS, Královéhradeckého kraje a ČR; v %); zdroj: ČSÚ

Vývoj počtu obyvatel je následně v tabulce č. 5 sledován z hlediska pohybu obyvatel jednotlivých obcí zájmového území MAS za období 2008 – 2013.

Tabulka č. 5 – Pohyb obyvatel v obcích MAS za období 2008 – 2013

Obec	Narození	Zemřelí	Přistěhovalí	Vystěhovalí	Přírůstek přirozený	Přírůstek migrační	Přírůstek celkový
Bačalky	7	22	41	30	-15	11	-4
Běchary	11	23	65	34	-12	31	19
Březina	6	5	53	18	1	35	36
Budčeves	10	11	25	28	-1	-3	-4
Bukvice	14	10	22	15	4	7	11
Bystřice	25	18	58	36	7	22	29
Češov	13	22	56	37	-9	19	10
Dětenice	45	47	121	133	-2	-12	-14
Dolní Lochov	2	5	10	8	-3	2	-1
Cholenice	10	12	37	32	-2	5	3
Chyjice	15	14	33	14	1	19	20
Jičín	995	992	3 250	3 297	3	-47	-44
Jičíněves	23	48	100	100	-25	0	-25
Kacákova Lhota	9	14	41	26	-5	15	10
Kopidlno	121	136	404	385	-15	19	4
Kostelec	1	3	9	6	-2	3	1
Kozojedy	18	14	33	53	4	-20	-16
Libáň	100	119	297	218	-19	79	60
Nemyčeves	22	23	102	59	-1	43	42
Ohařice	2	11	14	7	-9	7	-2
Ohaveč	10	4	17	20	6	-3	3
Podhradí	30	27	79	80	3	-1	2
Rokytňany	13	8	34	28	5	6	11
Sedliště	9	6	9	16	3	-7	-4
Slatiny	29	123	150	67	-94	83	-11
Slavhostice	7	10	36	44	-3	-8	-11
Staré Hradky	12	9	50	35	3	15	18
Staré Místo	19	21	53	73	-2	-20	-22
Střevač	11	29	55	25	-18	30	12
Tuř	17	13	59	22	4	37	41
Údrnice	17	22	61	65	-5	-4	-9
Úlibice	20	14	65	43	6	22	28
Valdice	77	65	176	297	12	-121	-109
Veliš	14	11	66	27	3	39	42
Vitiněves	22	16	72	49	6	23	29
Vršce	24	16	35	35	8	0	8
Zelenecká Lhota	8	14	33	34	-6	-1	-7
Židovice	5	8	16	26	-3	-10	-13
Celkem MAS	1 793	1965	3 758	7 516	-172	315	143
Královéhradecký kraj	34891	34481	29178	29643	410	-465	-55
ČR	679071	643410	230772	89105	35661	141667	177328

Pozn.: Celkový přírůstek se může lišit s početním rozdílem počtu obyvatel mezi lety 2008 a 2013 (viz předchozí tabulka č. 4), protože v souvislosti se sčítáním v roce 2011 byly prováděny korekce počtu obyvatel.

Uvedená tabulka č. 5 zobrazuje pohyb obyvatel přirozenou měnou (narození, zemřelí) a pohyb obyvatel migrační měnou (přistěhovalí, vystěhovalí) v jednotlivých obcích zájmového území MAS. Z tabulky vyplývá, že pohyb obyvatel migrací za sledované období vysoce převyšuje přirozený pohyb. V součtu za celé zájmové území došlo přirozenou měnou k úbytku obyvatel, avšak k nárůstu počtu obyvatel migrační měnou. Z celkového počtu 38 obcí zaznamenalo 23 obcí nárůst počtu obyvatel migrací, z toho 7 obcí o více než 30 obyvatel. Nárůst počtu obyvatel přirozenou měnou nastal v 16 obcích, nejvýše však o 8 obyvatel, pouze obec Valdice zaznamenala nárůst obyvatel přirozenou měnou o 12 obyvatel. Obec Valdice však vykazuje nejvyšší úbytek obyvatel migrační měnou (o 121 obyvatel), což tuto obec staví do pozice obce s nejvyšším výrazným celkovým úbytkem obyvatel oproti ostatním obcím. Dvě obce (Jičíněves a Vršce) mají za sledované období nulový migrační přírůstek.

Při porovnání území MAS s Královéhradeckým krajem lze konstatovat, že v kraji je pohyb obyvatel zcela opačný. V rámci kraje došlo k úbytku obyvatel migrační měnou, zatímco přirozenou měnou počet obyvatel vzrostl. V rámci ČR došlo k nárůstu jak měnou přirozenou, tak i měnou migrační.

Věková struktura

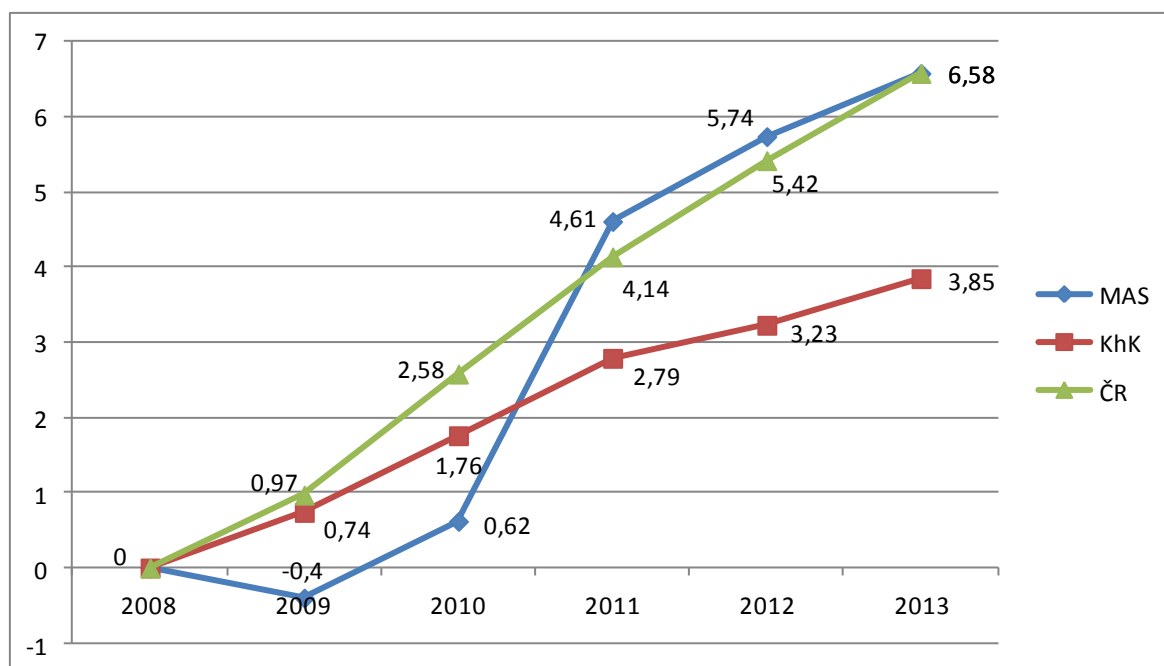
Vývoj počtu obyvatel z hlediska věkové struktury znázorňují následující tabulky č. 6 až 8 a grafy č. 5 až 7. Ukazatel je sledován v období 2008 – 2013 ve věkových kategoriích 0 – 14 let, 15 – 64 let a 65 let a více, a to v jednotlivých obcích MAS s porovnáním počtu obyvatel Královéhradeckého kraje a ČR.

Ve věkové kategorii 0 – 14 let lze konstatovat, že v této kategorii za sledované období došlo k celkovému nárůstu počtu obyvatel, stejně tak jako v rámci Královéhradeckého kraje i celé České republiky. Při procentuálním srovnání došlo na území MAS ke stejnému nárůstu počtu obyvatel jako v rámci ČR (navýšení o 6,6 %), zatímco v rámci kraje došlo k navýšení pouze o 3,8 %. Při sledování vývoje počtu obyvatel této věkové kategorie v rámci jednotlivých obcí však vyplývá, že v obcích jsou výrazné rozdíly. Při porovnání let 2008 a 2012 došlo v 15 obcích zájmového území v poklesu počtu obyvatel a ve 21 obcích k nárůstu věkové kategorie 0 – 14 let. Nejvyšší pokles obyvatel zaznamenala obec Slavhostice (o 35 %), naopak vysoký nárůst počtu obyvatel věkové kategorie 0 – 14 let byl v obci Rokytňany (o 111,1 %). V obci Kacákova Lhota a Kopidlno se počet obyvatel této věkové kategorie za porovnávané roky nezměnil.

Tabulka č. 6 – Počet obyvatel 2008 – 2013 – věková kategorie 0 – 14 let

Obec	2008	2009	2010	2011	2012	2013	Vývoj 2008/2013
Bačalky	14	16	15	16	12	12	↓(14,3%)
Běchary	34	31	32	39	47	41	↑(20,6%)
Březina	11	12	11	13	18	22	↑(100%)
Budčeves	20	19	18	14	15	16	↓(20%)
Bukvice	17	16	17	21	23	22	↑(29,4%)
Bystřice	51	49	50	52	50	56	↑(9,8%)
Češov	19	20	23	25	25	24	↑(26,3%)
Dětenice	88	94	96	106	107	98	↑(11,4%)
Dolní Lochov	6	6	6	7	8	8	↑(33,3%)
Cholenice	35	32	28	33	29	28	↓(20%)

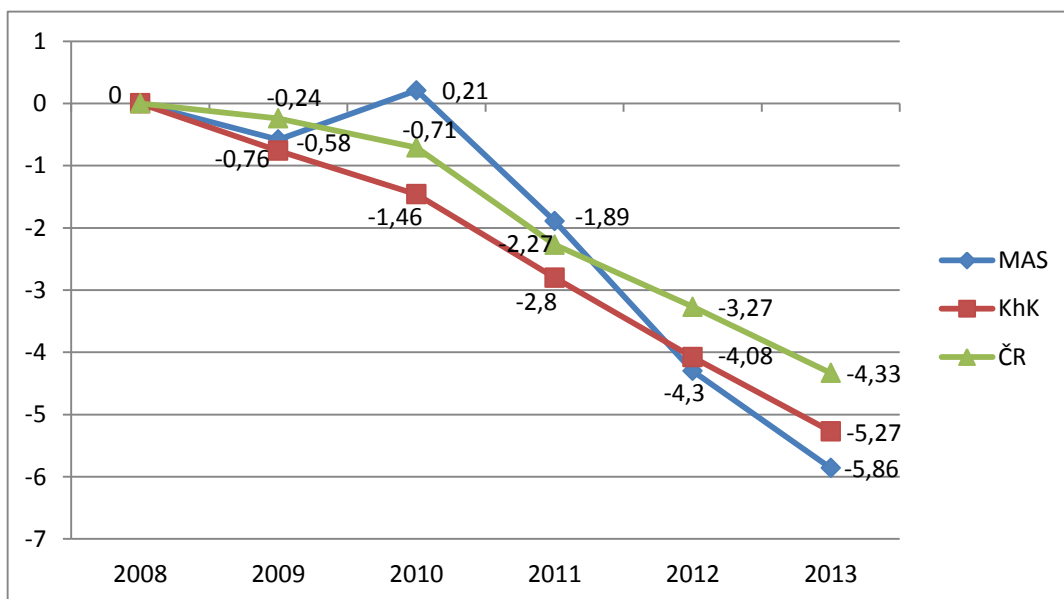
Chyjice	22	26	26	31	32	31	↑(40,9%)
Jičín	2 163	2 144	2 167	2 252	2 309	2 359	↑(9,1%)
Jičíněves	75	74	76	79	75	73	↓(2,7%)
Kacákova Lhota	28	26	21	22	25	28	↔
Kopidlno	326	327	342	317	309	326	↔
Kostelec	9	7	7	7	10	10	↑(11,1%)
Kozojedy	31	28	26	29	30	32	↑(3,2%)
Libáň	222	228	225	247	248	245	↑(10,4%)
Nemyčeves	42	48	51	60	57	54	↑(28,6%)
Ohařice	11	11	9	9	9	8	↓(27,3%)
Ohaveč	14	14	15	19	17	16	↑(14,3%)
Podhradí	52	57	66	73	72	60	↑(15,4%)
Rokytňany	9	13	10	19	20	19	↑(111,1%)
Sedliště	17	15	15	17	16	13	↓(23,5%)
Slatiny	83	87	82	71	71	76	↓(8,4%)
Slavhostice	20	17	16	14	14	13	↓(35%)
Staré Hrady	33	34	34	38	36	36	↑(9,1%)
Staré Místo	47	42	40	42	49	44	↓(6,4%)
Střevač	49	49	49	43	37	42	↓(10,6%)
Tuř	23	30	35	35	34	39	↑(69,6%)
Údrnice	56	63	58	51	43	38	↓(32,1%)
Úlibice	37	40	38	47	51	49	↑(32,4%)
Valdice	214	191	187	200	206	203	↓(5,1%)
Veliš	22	27	28	33	33	32	↑(45,5%)
Vitiněves	52	47	59	63	62	59	↑(13,5%)
Vršce	42	45	46	44	38	41	↓(2,4%)
Zelenecká Lhota	25	20	24	22	21	18	↓(28%)
Židovice	20	18	16	15	13	14	↓(30%)
Celkem MAS	4 039	4 023	4 064	4 225	4 271	4 305	↑(6,6%)
Královéhradecký kraj	79 228	79 811	80 624	81 441	81 789	82 276	↑(3,8%)
ČR	1 480 007	1 494 370	1 518 142	1 541 241	1 560 296	1 577 455	↑(6,6%)



Graf č. 5 – Vývoj počtu obyvatel věkové kategorie 0 – 14 let v letech 2008 – 2013 (porovnání území MAS, Královéhradeckého kraje a ČR; v %); zdroj: ČSÚ

Tabulka č. 7 – Počet obyvatel 2008 – 2013 – věková kategorie 15 – 64 let

Obec	2008	2009	2010	2011	2012	2013	Vývoj 2008/2013
Bačalky	111	111	110	104	103	107	↓(3,6%)
Běchary	161	157	155	155	166	164	↑(1,9%)
Březina	52	49	46	60	64	70	↑(34,6%)
Budčeves	116	120	118	105	106	106	↓(8,6%)
Bukvice	98	100	96	100	96	99	↑(1%)
Bystřice	242	243	241	246	247	246	↑(1,6%)
Češov	111	113	137	138	126	129	↑(16,2%)
Dětenice	498	508	499	529	521	508	↑(2%)
Dolní Lochov	30	31	29	31	31	31	↑(3,3%)
Cholenice	133	137	138	150	152	160	↑(20,3%)
Chyjice	90	94	95	106	108	107	↑(18,9%)
Jičín	12 094	11 939	12 094	11 610	11 162	11 021	↓(8,9%)
Jičíněves	399	393	394	421	408	392	↓(1,8%)
Kacákova Lhota	108	112	107	110	112	117	↑(8,3%)
Kopidlno	1 565	1 563	1 559	1 457	1 456	1 451	↓(7,3%)
Kostelec	21	20	20	20	22	22	↑(4,8%)
Kozojedy	145	139	142	134	134	129	↓(11%)
Libáň	1 168	1 173	1 175	1 169	1 155	1 146	↓(1,9%)
Nemyčeves	216	217	216	236	234	236	↑(9,3%)
Ohařice	41	38	39	44	44	45	↑(9,8%)
Ohaveč	52	55	52	52	51	43	↓(17,3%)
Podhradí	295	298	306	309	304	299	↑(1,4%)
Rokytnany	51	47	48	67	68	68	↑(33,3%)
Sedliště	73	73	73	72	70	68	↓(6,8%)
Slatiny	350	355	354	335	342	334	↓(4,6%)
Slavhostice	93	94	93	94	94	93	↔
Staré Hradky	118	128	129	125	126	129	↑(9,3%)
Staré Místo	250	250	254	250	253	242	↓(3,2%)
Střevač	192	196	192	202	199	198	↑(3,1%)
Tuř	71	77	90	112	111	113	↑(59,2%)
Údrnice	198	198	197	168	173	165	↓(16,7%)
Úlibice	162	163	168	172	171	170	↑(4,9%)
Valdice	1 075	1 060	1 039	1 090	1 053	1 023	↓(4,8%)
Veliš	101	107	109	119	123	128	↑(26,7%)
Vitiněves	235	231	245	240	236	234	↓(0,4%)
Vršce	161	169	164	163	164	164	↑(1,9%)
Zelenecká Lhota	117	115	123	113	115	115	↓(1,7%)
Židovice	97	95	89	83	83	83	↓(14,4%)
Celkem MAS	21 090	20 968	21 135	20 691	20 183	19 855	↓(5,9%)
Královéhradecký kraj	388 434	385 465	382 757	377 554	372 586	367 934	↓(5,3%)
ČR	7 431 383	7 413 560	7 378 802	7 262 768	7 188 211	7 109 420	↓(4,3%)



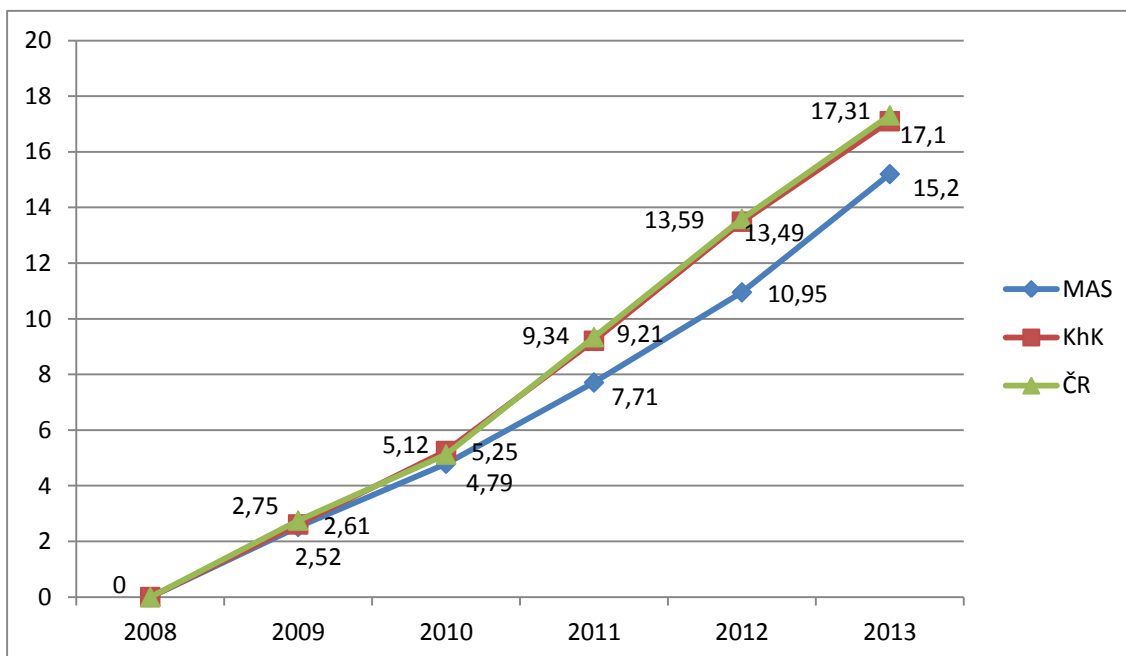
Graf č. 6 – Vývoj počtu obyvatel věkové kategorie 15 – 64 let v letech 2008 – 2013 (porovnání území MAS, Královéhradeckého kraje a ČR; v %); zdroj: ČSÚ

Ve věkové kategorii 15 – 64 let je situace opačná nežli v kategorii 0 – 14 let. Za sledované období došlo k celkovému úbytku počtu obyvatel, a to i přesto, že k nárůstu počtu obyvatel došlo při srovnání let 2008 a 2013 ve více obcích zájmového území (21 obcí) nežli k poklesu počtu obyvatel této věkové kategorie (16 obcí). Mezi obce s poklesem počtu obyvatel však patří všechny obce zájmového území se statutem města (Jičín, Kopidlno, Libáň), což způsobilo pokles celkového počtu obyvatel věkové kategorie 15 – 64 let v rámci území MAS. Nejvyšší pokles počtu obyvatel byl zaznamenán v obci Ohaveč (o 17,3 %), nejvíce obyvatel přibýlo v obci Tuř (o 59,2 %). Při srovnání vývoje počtu obyvatel této věkové kategorie s Královéhradeckým krajem a ČR lze konstatovat, že se území MAS projevuje stejným trendem, což je snižování počtu obyvatel v produktivním věku (15 – 64 let). V procentuálním porovnání je v rámci území MAS oproti Královéhradeckému kraji a ČR nejvyšší pokles počtu obyvatel (o 5,9 %) této věkové kategorie.

Tabulka č. 8 – Počet obyvatel 2008 – 2013 – věková kategorie 65+

Obec	2008	2009	2010	2011	2012	2013	Vývoj 2008/2013
Bačalky	32	33	32	34	28	30	↓(6,3%)
Běchary	37	36	38	41	40	44	↑(18,9%)
Březina	8	9	9	9	10	13	↑(62,5%)
Budčeves	33	35	35	34	34	36	↑(9,1%)
Bukvice	22	21	25	24	26	26	↑(18,2%)
Bystřice	33	32	34	39	40	42	↑(27,3%)
Češov	49	46	43	45	42	47	↓(4,1%)
Dětenice	92	92	91	88	95	97	↑(5,4%)
Dolní Lochov	16	13	12	11	11	10	↓(37,5%)
Cholenice	28	30	31	35	36	37	↑(32,1%)
Chyjice	28	30	29	28	25	27	↓(3,6%)
Jičín	2 488	2 563	2 627	2 714	2 829	2 902	↑(16,6%)
Jičíněves	93	95	96	99	102	105	↑(12,9%)
Kacákova Lhota	25	24	26	23	22	20	↓(20%)
Kopidlno	342	350	357	374	369	369	↑(7,9%)

Kostelec	13	14	13	11	11	10	↓(23,1%)
Kozojedy	29	29	26	28	28	31	↑(6,9%)
Libáň	269	268	279	298	309	323	↑(20,1%)
Nemyčeves	39	39	43	47	46	45	↑(15,4%)
Ohařice	18	16	15	14	9	10	↓(44,4%)
Ohaveč	11	10	10	9	9	6	↓(45,5%)
Podhradí	75	77	73	66	66	66	↓(12%)
Rokytnany	14	12	8	11	14	17	↑(21,4%)
Sedliště	20	20	19	18	20	22	↑(10%)
Slatiny	113	138	140	127	122	118	↑(4,4%)
Slavhostice	27	28	30	28	27	28	↑(3,7%)
Staré Hrady	23	22	26	29	31	31	↑(34,8%)
Staré Místo	32	31	32	34	32	35	↑(9,4%)
Střevač	41	38	39	38	42	50	↑(21,9%)
Tuř	25	24	25	25	24	24	↓(4%)
Údrnice	48	50	52	55	57	57	↑(18,8%)
Úlibice	42	44	46	46	47	47	↑(11,9%)
Valdice	155	162	171	170	183	201	↑(29,7%)
Velíš	26	28	28	27	29	28	↑(7,7%)
Vitiněves	40	39	40	44	48	50	↑(25%)
Vršce	24	26	28	31	31	27	↑(12,5%)
Zelenecká Lhota	17	15	14	16	18	18	↑(5,9%)
Židovice	21	21	19	21	23	24	↑(14,3%)
Celkem MAS	4 448	4 560	4 661	4 791	4 935	5 124	↑(15,2%)
Královéhradecký kraj	86 858	89 126	91 422	94 861	98 571	101 699	↑(17,1%)
ČR	1 556 152	1 598 883	1 635 826	1 701 436	1 767 618	1 825 544	↑(17,3%)



Graf č. 7 – Vývoj počtu obyvatel věkové kategorie 65+ v letech 2008 – 2013 (porovnání území MAS, Královéhradeckého kraje a ČR; v %); zdroj: ČSÚ

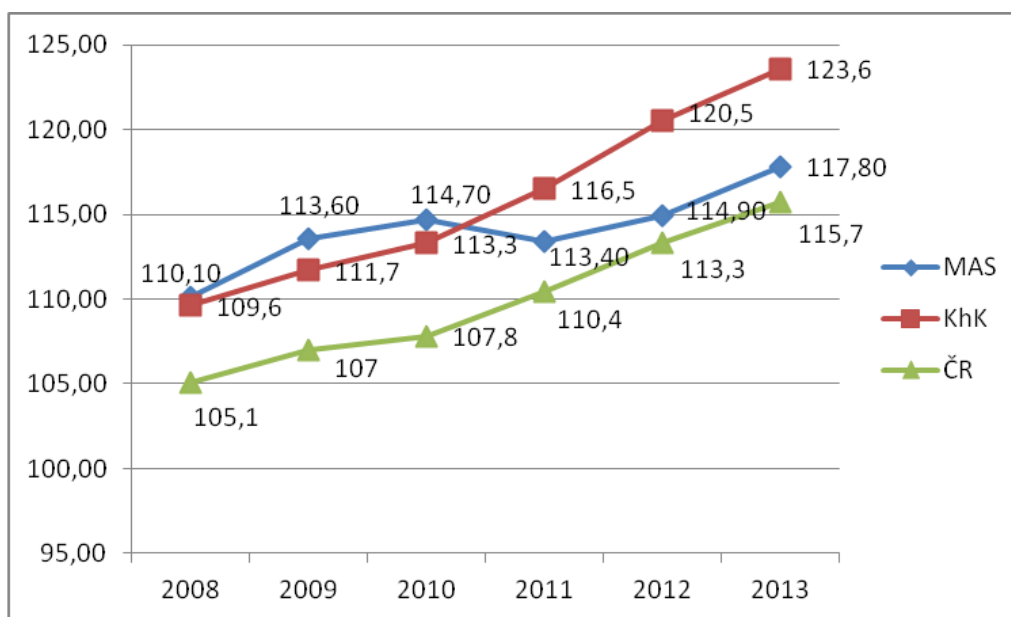
Ve věkové kategorii nad 65 let došlo za sledované období let 2008 – 2013 k postupnému nárůstu počtu obyvatel, a to v rámci zájmového území MAS, Královéhradeckého kraje i celé ČR. Při porovnání v procentech však zaznamenalo

zájmové území MAS nejnižší nárůst počtu obyvatel této věkové kategorie (o 15,2 %) v porovnání s krajem (nárůst o 17,1 %) i ČR (nárůst o 17,3 %). V jednotlivých obcích zájmového území MAS došlo ve 28 obcích k nárůstu počtu obyvatel a v 10 obcích k poklesu počtu obyvatel této věkové kategorie. Nejvyšší nárůst nastal v obci Březina (o 62,5 %), naopak nejvyšší úbytek byl zaznamenán v obci Ohaveč (o 45,5 %).

Při celkovém hodnocení věkové struktury obyvatel lze konstatovat, že v obcích zájmového území MAS sice přibývá dětí a seniorů, ale u obyvatel v produktivním věku je zaznamenán klesající vývojový trend, což způsobuje i pokles celkového počtu obyvatel zájmového území MAS.

Vývoj věkové struktury lze sledovat demografickým ukazatelem index stáří. Za období let 2008 – 2013 je tento ukazatel znázorněn na grafu č. 8, a to jak za území obcí MAS, tak i za Královéhradecký kraj a ČR.

Z grafu lze vyčíst, že za sledované období došlo v rámci zájmového území MAS k nárůstu indexu stáří, a to ze 110 obyvatel ve věku 65 let a více na 100 obyvatel ve věku 0 – 14 let v roce 2008 na 118 obyvatel v roce 2013. Příčinou nárůstu indexu stáří je vyšší nárůst obyvatel věkové kategorie 65+ (nárůst o 15,2 %), zatímco nárůst věkové kategorie 0 – 14 let byl jen o 6,6 %. Jde tedy o stárnutí shora. Stejný trend lze konstatovat i v rámci Královéhradeckého kraje i celé ČR.



Graf č. 8 – Vývoj indexu stáří v letech 2008 – 2013; zdroj dat: ČSÚ, vlastní výpočty

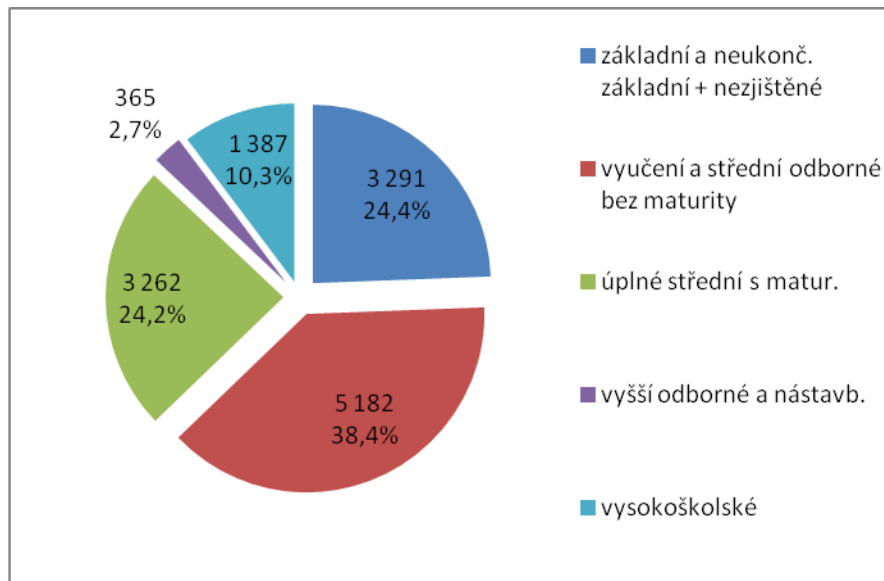
Vzdělanostní struktura

Strukturu vzdělání obyvatelstva ve věku 15 let a více podle nejvyššího dosaženého vzdělání s rozdělením muži/ženy shrnuje tabulka č. 9 a znázorňují grafy č. 9 a 10.

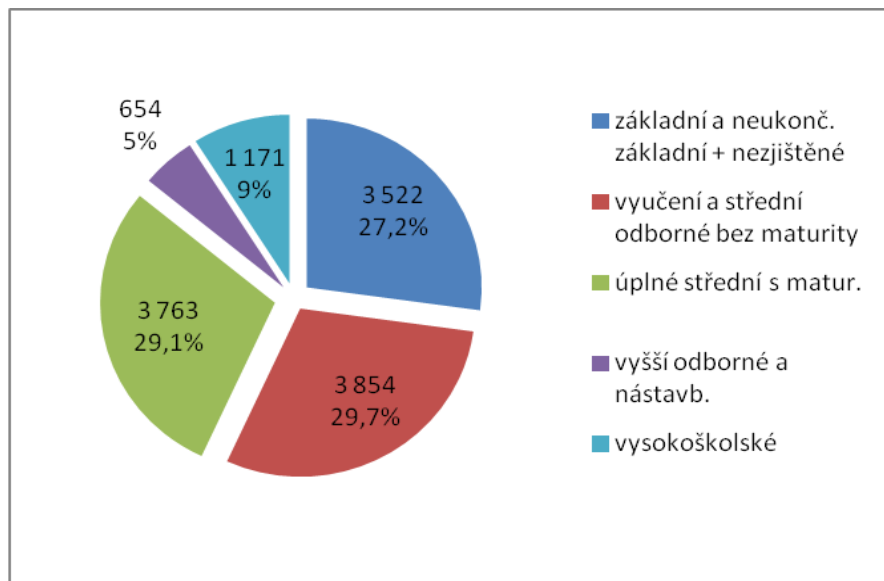
Z hlediska vzdělání obyvatelstva je území zastoupeno nejvyšším poměrem obyvatelstva se vzděláním vyučen (34,2 % z celkového počtu obyvatel), poměrně velké zastoupení má i vzdělání úplné střední s maturitou, následuje obyvatelstvo se základním a neukončeným vzděláním. Nezanedbatelnou část tvoří i vysokoškoláci. Při srovnání vzdělanostní struktury s rozdělením muži/ženy lze konstatovat, že je poměrně výrazný rozdíl ve vzdělání vyučen, kde převažují muži (38,4 %) a naopak více žen je zastoupeno ve vzdělání úplné střední s maturitou (29,1 %).

Tabulka č. 9 – Vzdělanostní struktura obyvatel obcí MAS;
zdroj: ČSÚ, stav k 26. 3. 2011

	Muži celkem	z toho podle stupně ukončeného vzdělání					Ženy celkem	z toho podle stupně ukončeného vzdělání				
		základní a neukonč. základní + nezjištěné	vyučení a střední odborné bez maturity	úplné střední s matur.	vyšší odborné a nástavb.	vysokoškolské		základní a neukonč. základní + nezjištěné	vyučení a střední odborné bez maturity	úplné střední s matur.	vyšší odborné a nástavb.	vysokoškolské
Bačalky	71	15	40	11	1	4	68	25	20	17	0	6
Běchary	93	29	50	8	1	5	97	47	34	11	5	0
Březina	36	5	16	10	1	4	41	12	10	9	4	6
Budčeves	66	18	35	12	0	1	76	28	34	12	0	2
Bukvice	60	10	31	11	3	5	59	12	22	21	0	4
Bystřice	128	26	74	20	1	7	140	51	49	30	5	5
Cholenice	92	28	50	9	1	4	94	32	32	22	2	6
Chyjice	61	12	39	7	1	2	61	24	19	11	3	4
Češov	83	22	42	15	1	3	91	36	23	24	3	5
Dětenice	297	52	156	70	5	14	301	83	108	87	6	17
Dolní Lochov	23	4	10	5	1	3	24	9	4	8	1	2
Jičín	7 160	1 639	2 248	1 967	245	1 061	7 437	1 749	1 976	2 358	470	884
Jičíněves	236	44	121	52	4	15	237	83	80	49	9	16
Kacáková Lhota	69	16	37	11	0	5	65	24	19	17	2	3
Kopidlno	865	197	412	202	19	35	900	289	282	247	36	46
Kostelec	15	4	6	3	1	1	18	10	4	2	1	1
Kozojedy	83	36	31	14	0	2	73	32	31	9	1	0
Libáň	680	176	274	183	7	40	759	246	274	183	22	34
Nemyčeves	130	30	64	27	3	6	147	43	55	44	3	2
Ohařice	29	5	11	5	2	6	30	7	11	6	2	4
Ohaveč	23	2	10	8	1	2	36	12	13	8	0	3
Podhradí	174	35	88	40	2	9	192	53	68	55	6	10
Rokytnany	43	9	27	4	1	2	41	13	14	12	0	2
Sedliště	40	10	20	5	1	4	50	18	19	8	1	4
Slatiny	203	45	118	25	2	13	244	82	93	58	7	4
Slavhostice	59	13	35	8	0	3	64	25	21	13	5	0
Staré Hradý	77	15	38	15	4	5	76	11	28	25	2	10
Staré Místo	142	34	70	28	1	9	124	37	43	35	4	5
Střevač	112	23	56	26	2	5	122	42	54	22	1	3
Tuř	68	7	42	16	2	1	70	17	31	18	3	1
Údrnice	111	36	55	13	2	5	122	48	40	25	3	6
Úlibice	107	22	47	30	1	7	107	32	33	31	4	7
Valdice	1 629	585	612	316	41	75	595	160	174	185	32	44
Veliš	64	9	25	20	3	7	72	13	17	28	4	10
Vitiněves	142	22	74	33	4	9	137	39	51	41	1	5
Vršce	90	26	44	15	1	4	93	48	24	14	5	2
Zelenecká Lhota	71	15	40	13	0	3	57	19	22	8	0	8
Židovice	55	15	34	5	0	1	44	11	22	10	1	0
CELKEM	13 487	3 291	5 182	3 262	365	1 387	12 964	3 522	3 854	3 763	654	1 171
		24,4%	38,4%	24,2%	2,7%	10,3%		27,2%	29,7%	29,1%	5%	9%



Graf č. 9 – Struktura vzdělání obyvatelstva ve věku 15+ MUŽI;
zdroj: ČSÚ, (data k 26. 3. 2011)



Graf č. 10 – Struktura vzdělání obyvatelstva ve věku 15+ ŽENY;
zdroj: ČSÚ (data k 26. 3. 2011)

DÍLČÍ SWOT ANALÝZA – Obyvatelstvo

SILNÉ STRÁNKY	SLABÉ STRÁNKY
<ul style="list-style-type: none"> Nedochází k úbytku obyvatelstva v rámci celého území. Kladný přírůstek obyvatel stěhováním do obcí na území MAS. Pozitivní vývojový trend v kategorii obyvatelstva 0 – 14 let. 	<ul style="list-style-type: none"> Záporné tendence ve vývoji přirozeného přírůstku. Nárůst podílu obyvatelstva 65+. Nízká míra vzdělanosti obyvatelstva.

PŘÍLEŽITOSTI	HROZBY
<ul style="list-style-type: none"> Rozvoj obytné funkce obcí s lokalizací v blízkosti kvalitního dopravního napojení a v obcích s atraktivním prostředím. Stabilizace obyvatelstva v obcích ve vnitřní periferii. 	<ul style="list-style-type: none"> Ztráta venkovského charakteru obcí – desurbanizační procesy.

2.3 Technická infrastruktura

Většina obcí území má již v současné době vybudován vodovod a kanalizaci. Z celkového počtu 38 obcí je ve 29 obcích k dispozici veřejný vodovod a 35 obcí má vybudovanou kanalizaci, jedná se ale pouze o kanalizaci se splaškovou vodou. Pouze 7 obcí má vybudovanou kanalizaci ukončenou čistírnou odpadních vod (ČOV). Důvodem je jistě mimořádná finanční náročnost jejího vybudování, ale také zákonná povinnost, která stanovuje povinnost vybudovat ČOV pouze obcím nad 2000 obyvatel, což je v rámci území MAS pouze město Jičín a Kopidlno. Plynofikaci má zavedenou celkem 18 obcí. Ve 30 obcích je k dispozici místní rozhlas. Veřejné osvětlení je vybudováno ve všech obcích území, v některých obcích je však problém s jeho technickým stavem, protože osvětlení je již zastaralé. Přehled o situaci v obcích zájmového území MAS udává tabulka č. 10.

Tabulka č. 10 – Technická infrastruktura v obcích území MAS;
zdroj dotazníky obcí 2012, 2013, SLDB 2011

OBEC	Veřejný vodovod	Kanalizace (zatrubnění s dešťovou a splaškovou vodou)	Kanalizace (ukončená čistírnou odpadních vod)	Plynofikace	Místní rozhlas	Podíl obyv. zásobovaných vodovou [%]	Podíl obyv. připojených na kanalizaci [%]	Podíl obyv. připojených na plyn [%]
Bačalky	X	X			X	94	0	0,7
Běchary	X	X			X	94,5	36,5	3
Březina		X			X	100	0	5,4
Budčeves	X	X			X	98,6	19,4	9,6
Bukvice		X		X		100	0	48
Bystřice	X			X	X	98,6	31,5	27
Češov		X			X	100	22,9	17
Dětenice	X	X	X		X	98,3	70,5	12,7
Dolní Lochov	X	X				95,5	4,3	9,5
Cholenice	X	X			X	93,9	37,9	1
Chyjice		X			X	96,3	2	0
Jičín	X	X	X	X	X	99,8	95,8	87,4
Jičíněves	X	X		X	X	98	12,7	42,2
Kacákova Lhota	X	X			X	99,3	21,5	2,1
Kopidlno	X	X	X	X	X	98,7	68	35
Kostelec				X		100	0	0
Kozojedy		X		X	X	94,7	31,5	12,9
Libáň	X	X	X	X	X	99,3	76,9	21,9
Nemyčeves	X	X		X	X	98,6	24,6	59,4
Ohařice		X				94,5	0	7,5

Ohaveč		X				100	0	0
Podhradí	X			X		98,9	0	47,4
Rokytnany	X	X			X	96,3	0	5,5
Sedliště	X	X			X	96,9	23,8	4
Slatiny	X	X		X	X	99	34,7	49,5
Slavhostice	X	X			X	100	21,3	1,6
Staré Hradky	X	X		X	X	98,9	25,1	23,7
Staré Místo	X	X	X	X		100	46,1	53,2
Střevač	X	X			X	98,7	22,8	4,1
Tuř	X	X			X	100	14,5	37,8
Údrnice	X	X			X	98	4	2,5
Úlibice	X	X			X	95	15	7
Valdice	X	X	X	X	X	100	96,2	94,2
Veliš		X		X		100	0	40,8
Vitiněves	X	X	X	X	X	100	83,3	56,7
Vršce	X	X		X	X	94,4	23,7	16,9
Zelenecká Lhota	X	X			X	100	0,7	5
Židovice	X	X		X	X	100	42,2	2,9

x – obec/část obce disponuje danou infrastrukturou

Tabulka č. 10 dále uvádí podíl obyvatel připojených na technickou infrastrukturu. Nesoulad v uvedení podílu obyvatel vybavených technickou infrastrukturou a neexistence této vybavenosti u některých obcí znamená, že obyvatelé obce využívají vlastní zdroje (tzn. vlastní studnu, případně vlastní zdroj plynu). Z tabulky dále vyplývá, že v rámci území jsou dostatečné zdroje zásobování vodou, což dokazuje podíl obyvatel připojených na vodní zdroj ve všech obcích od 94 do 100 %. V oblasti připojení na kanalizaci je situace méně příznivá, protože pouze v obcích, kde je vybudována ČOV, je připojeno na kanalizaci více než 50 % obyvatel obce. V oblasti plynofikace lze konstatovat, že obyvatelé málo využívají připojení na veřejnou plynofikaci, což dokazuje podíl obyvatel připojených na plyn nad 50 % pouze v pěti obcích, zatímco plynofikace je zavedena celkem v 18 obcích zájmového území.

Distribuce plynu

Přes území obcí MAS procházejí vysokotlaké i středotlaké plynovody. Území je zásobováno zemním plynem ze středotlakých a nízkotlakých plynovodů z regulačních stanic rozmístěných po území okresu Jičín.

Elektrická energie

Zásobování území elektrickou energií je z hlediska nejen současného odběru, ale i výhledových potřeb dobře zajištěno. Z hlediska zdrojů není území soběstačné. Na krytí elektrického výkonu se částečně podílí kogenerační jednotky a malé vodní elektrárny. Z důvodu provozního zajištění území, bude výhledově realizováno nadzemní vedení VVN (2 x 110 kV) TR Staré Místo – TR Nový Bydžov. Územím procházejí trasy elektrického vedení 35, 110 a 400 kV. Provozovatelem sítě elektrické energie v území MAS je společnost ČEZ, a. s., Hradec Králové. Na krytí spotřeby elektrického výkonu se okrajově podílejí i závodní elektrárny a malé vodní elektrárny (MVE), fotovoltaické elektrárny (FVE) a bioplynové stanice (BPS) soukromých vlastníků a firem. Vyrobena elektrická energie z těchto zdrojů je částečně spotřebována výrobcí a většina je dodávána (vykupována) do distribuční sítě ČEZ, a. s. Výkon z těchto zdrojů je prozatím malý a má pouze lokální význam.

Teplo

V území MAS v plynofikovaných obcích převažuje využití plynu pro vytápění, v ostatních se jedná o tuhá paliva – dřevo, uhlí, minoritně využití obnovitelných zdrojů energie jako tepelná čerpadla, solární panely, případně dřevěné pelety nebo využití energie slunce pro ohřev vzduchu. Zásobování teplem je decentralizované z lokálních zdrojů. Jedná se v menších obcích převážně o využití pro bytové účely, ve větších městech pro výrobu a průmysl. Výroba tepla je prvořadě ze zemního plynu, následují lehký topný olej, hnědé uhlí, dřevo.

Nejvýznamnější zdroje tepla jsou umístěny ve městě Jičín. Dodávku tepla do většiny bytových domů a zařízení města zajišťuje po městě pomocí soustav CZT jedna teplárna a šest výtopen Správy nemovitostí Jičín. Všechny tyto zdroje jsou plynové. Dodávka tepla z těchto CZT činí cca 45 % spotřeby bytové sféry. Výhledově se uvažuje o dalším částečném rozšíření těchto CZT. Zásobování teplem v obcích území MAS se provádí malými tepelnými zdroji do výkonu 50 kW, zdroji tepla středních výkonů (domovních, blokových a sídlištních kotelen), zdroji tepla větších výkonů (sídlištních, okrskových a průmyslových). Zdroje zařízení původně na využívání pevných a kapalných paliv jsou dnes plynofikované nebo se postupně plynofikují.

Telekomunikační infrastruktura

Pokrytí internetem zabezpečuje v obcích území MAS několik poskytovatelů. Ve městě Jičín mají obyvatelé k dispozici celkem 14 poskytovatelů, v obci Valdice zajišťuje internet 6 poskytovatelů. V ostatních obcích je 1 nebo 2 poskytovatelé internetu, z nichž nejvíce jsou rozšířeny Logic Net, WIFI Libáň, PC arena, s. r. o, Dragon Internet a JE Computers. Dalšími poskytovateli v rámci území jsou JICINET, TLAPNET, Freelom.net. Rychlost připojení k internetu je v obcích vyhovující, od základní rychlosti po vysokorychlostní. V obcích Budčeves, Cholenice, Chyjice, Rokytňany, Slavhostice a Židovice není pokrytí internetem zabezpečeno. Ve všech obcích je však možné využít mobilních operátorů T-mobile, O2 nebo Vodafone, kteří poskytují současně s telefonním signálem také mobilní internet. Těmito operátory je pokryto celé území zájmového území MAS.

Závěry z veřejného projednávání

Zabezpečení oblasti infrastruktury je pro obyvatele obcí zájmového území základním předpokladem pro život v obci. Z veřejného projednávání problémů a potřeb v obcích vyplynulo, že je nutné v následujícím období řešit především záležitosti v oblasti infrastruktury, které přispějí k ochraně životního prostředí a k šetrnému hospodaření. Jako možnou cestu občané vidí zapojit do území odborného poradce, který by se orientoval v terénu a dovedl odhadnout, jak při projektech např. v oblasti plánování kanalizace a ČOV optimálně využít tvarů reliéfu, jak propojit prvky, které v dnešním systému již fungují, s těmi, které bude třeba nově vybudovat, kde je nutné stavět ČOV a kde bude výhodnější naplánovat domácí ekologické čističky a kořenové čističky. V oblasti energetiky je největším problémem zastaralá a poruchová síť. Občané jsou také nespokojeni s existencí příliš velkého počtu solárních kolektorů, které zabírají zemědělskou půdu a svým vzhledem narušují ráz krajiny.

DÍLČÍ SWOT ANALÝZA – Technická infrastruktura

SILNÉ STRÁNKY	SLABÉ STRÁNKY
<ul style="list-style-type: none">• Diverzifikace zdrojů energie a tepla.• Značná část obcí je plynofikovaná.• Větší část obcí je napojena na veřejný vodovod.• Ve většině obcí je vyhovující připojení k internetu.• Většina obcí má obecní rozhlas.	<ul style="list-style-type: none">• Neúplné pokrytí území kanalizační sítí.• Stáří kanalizačních a vodovodních sítí.• Většina obcí není napojená na čistírnu odpadních vod.• Špatný stav elektrických sítí a veřejného osvětlení.
PŘÍLEŽITOSTI	HROZBY
<ul style="list-style-type: none">• Efektivní řešení ekologické likvidace odpadních vod.• Stabilizace technického stavu existujících kanalizačních sítí.• Rozšíření počtu napojených objektů na čistírnu odpadních vod.• Rozšíření alternativních zdrojů vytápění.	<ul style="list-style-type: none">• Nárůst podílů domácností s prioritací zdroje energie z tuhých paliv.• Nedostatek pitné vody v obcích, které nejsou napojeny na veřejný vodovod.

2.4 Doprava

Silniční doprava

Pro území MAS jsou nejvýznamnější silnice I/32, I/16 – dvě spojnice Prahy s Krkonošemi a I/35 – důležitá spojnice Liberce s Hradcem Králové a dále s Moravou.

Komunikace II. a III. třídy postupně procházejí opravami, ale zdaleka nejsou v uspokojivém stavu všechny tyto komunikace na území obcí v zájmovém území MAS. Tuto základní síť doplňují místní a účelové komunikace, i jejich stav vyžaduje nutné opravy. Silnice propojují všechny obce zájmového území. Vlastníkem silnic I. třídy je stát a provozovatelem Ředitelství silnic a dálnic, silnice II. a III. třídy jsou v majetku Královéhradeckého kraje a o jejich údržbu se stará příspěvková organizace Správa silnic Královéhradeckého kraje. Místní a účelové komunikace jsou ze zákona ve vlastnictví obcí, kterým chybí na opravy i nákup techniky pro jejich údržbu potřebné finanční prostředky.

Délka silniční sítě okresu Jičín, v rámci kterého se nachází území MAS, je celkem 885,3 km. Z toho silnice I. třídy měří 91,4 km, silnice II. třídy 152,4 km a silnice III. třídy jsou v délce 641,4 km. Intenzita dopravy jednotlivých úseků zájmového území MAS je uvedena v tabulce č. 11. Z tabulky je patrné, že největší hustota provozu je dle předpokladu ve městě Jičín a jeho bezprostředním okolí na silnicích I/16 a I/32. S ohledem na množství tranzitní dopravy přes město Jičín je plánováno vybudovat do roku 2020 přeložku silnice II/286, která bude napojena na jižní obchvat města a dopravu přes město vyvede za obcí Valdice do směru na Semily. O vybudování obchvatu je uvažováno i v obcích Staré Místo (ve směru

z východu), v Jičíněvsi (ve směru ze západu) a v Kopidlně (ve směru ze západu), ale jejich realizace bude provedena pravděpodobně až po roce 2020. V souvislosti s nárůstem dopravy po silnicích I. třídy a některých silnicích II. třídy (např. II/501) je ohrožena bezpečnost chodců a stále více i bezpečnost cyklistů. V obci Úlibice, na silnici I/16, probíhá v roce 2014 stavební řízení na výstavbu přechodu pro chodce.

Tabulka č. 11 – Intenzita dopravy v rámci území MAS; zdroj: rsd.cz

Silnice č.	Úsek	Počet vozidel za 24 hod.
I/35	Úlibice – Hradec Králové	10976
I/32	Jičín – Jičíněves	7498
I/32	Jičíněves – Kopidlno	3967
I/32	Kopidlno – město	5546
I/32	Kopidlno – Budčevy	2877
I/16	Ohařice – Holín	10367
I/16	Jičín – obchvat	11805
I/16	Jičín – Moravčice	14281
I/16	Moravčice – Robousy	12705
I/16	Robousy – Úlibice (kruhový objezd)	17072
I/16	Úlibice	10976
II/286	Robousy – Jičín – Valdice (výjezd na Semily)	7184
II/502	Jičín-město	6899
II/501	Staré Místo – Střevač – Libáň	1317
II/280	Slavhostice – Kopidlno – Libáň – Rokytňany	902
II/328	Jičíněves – Slavhostice	481
III/28025	Střevač – Chyjice	259
III/32842	Úlibice – Tuř	426

Železniční doprava

Železniční doprava je v území zastoupena celostátními tratěmi a jednou regionální tratí. Město Jičín leží na křižovatce celostátní trati číslo 041 (Hradec Králové – Turnov) a trati 061 (Nymburk – Jičín). Regionální trať 063, která prochází několika obcemi území a spojovala Bakov nad Jizerou a Kopidlno, je od roku 2010 mimo provoz. Dopravu na železnici zajišťují České dráhy, a. s., řízení provozu a provozuschopnost tratí v rámci Královéhradeckého kraje, tedy i území obcí MAS, zabezpečuje oblastní ředitelství Hradec Králové, které je organizační jednotkou Správy železniční a dopravní cesty, a. s.

Letecká doprava

Na území MAS se nachází veřejné vnitrostátní letiště, a to v Podhradí-Vokšicích. Letiště je využíváno k leteckým pracím, vyhlídkovým letům, leteckým výcvikům, sportovnímu létání a dalším činnostem. V souladu se strategií města Jičín je uzlem veřejné dopravy. Jako dopravní uzel slouží především letecké turistice a jako koncový bod letecké přepravy pro firmy podnikající v průmyslové zóně města Jičina.

Pro zkvalitnění těchto služeb probíhá v severní části letiště výstavba malého terminálu s technickým zázemím.

Nouzové plochy pro leteckou dopravu s travnatým povrchem se nachází v obcích Bačalky, Bystřice, Libáň a Podhradí.

Veřejná doprava

Veřejná doprava je reprezentována autobusovou a vlakovou dopravou. Dopravní obslužnost v jednotlivých obcích MAS je různorodá a závisí na poloze obce (zda je na hlavních komunikacích nebo u města) nebo spádovosti za službami vyšší vybavenosti, které obce nenabízí.

Přehled veřejné dopravy v jednotlivých obcích je uveden v tabulce č. 12. Všechny obce zájmového území MAS mají zabezpečenu veřejnou dopravu místními autobusovými linkami, liší se však v počtu denních spojů. 16 obcí může využívat i spoje dálkových autobusů. V 9 obcích je veřejná doprava kromě autobusovými linkami zabezpečena i vlakovou dopravou.

Tabulka č. 12 – Přehled dopravních spojů; zdroj: dotazníky obcí 2012, 2013

OBEC	Místní autobusové linky	Dálkové autobusové linky	Vlaková doprava
Bačalky	X		
Běchary	X		
Březina	X		
Budčeves	X		
Bukvice	X	X	
Bystřice	X	X	
Češov	X		
Dětenice	X	X	X
Dolní Lochov	X	X	
Cholenice	X		
Chyjice	X		
Jičín	X	X	X
Jičíněves	X	X	X
Kacákova Lhota	X		
Kopidlno	X	X	X
Kostelec	X		
Kozojedy	X		
Libáň	X	X	X
Nemyčeves	X		X
Ohařice	X		
Ohaveč	X		
Podhradí	X		
Rokytňany	X		
Sedliště	X	X	
Slatiny	X		
Slavhostice	X		
Staré Hrady	X		
Staré Místo	X	X	X
Střevač	X	X	
Tuř	X		
Údrnice	X		
Úlibice	X	X	
Valdice	X	X	X
Veliš	X	X	

Vitiněves	X	X	X
Vršce	X		
Zelenecká Lhota	X	X	
Židovice	X		

X – obec/část obce je obsluhována daným druhem dopravy

Oblast má dobře vyřešenu spádovost do svých center obslužnosti – Jičína, Libáně a Kopidlno. Autobusovou dopravu využívají hlavně školáci a důchodci. Každoročně dochází k omezování jízdních řádů autobusových spojů, protože je doprava málo využívaná, je drahá a dochází k nárůstu dopravy osobními automobily. V sobotu a v neděli jezdí v některých obcích minimum autobusových spojů.

Součástí veřejné dopravy je i provozování městské hromadné dopravy, která je zabezpečena ve městě Jičín. Jedná se o linku 635007 a je provozována společností Bus Line, a. s., se sídlem v Semilech. Na lince je provozováno 12 spojů za den, a to pouze v pracovních dnech. Tuto dopravu využívají převážně důchodci a mládež dojíždějící do školy do Jičína z části města Robousy. Zákon neumožňuje rozšířit městskou hromadnou dopravu mimo území města. Přilehlé obce k městu Jičín musí řešit dopravní obslužnost prostřednictvím Královéhradeckého kraje.

V hlavní turistické sezóně vyjíždí z Jičína několik turistických autobusů, které ale pro dopravní obslužnost území nemají větší význam.

Cyklodoprava

Cyklodoprava je v rámci zájmového území MAS dostupná v 17 obcích území, přes které vedou značené cyklotrasy, cyklostezky či cyklookruhy. Příkladem je město Jičín, kde jsou cyklostezky vedeny podél Cidliny nebo Lipovou alejí a další výstavby se plánují. Vyprojektovaná a k výstavbě připravená je například cyklostezka od Čeřovky k Zebínu do Železnice v délce 1,8 km. S ohledem na nárůst dopravy na silnicích I. a II. třídy je plánovaná výstavba cyklostezek k zajištění bezmotorové dopravní obslužnosti se spádovostí do města Jičín, Kopidlno a Libáň. Pro turistické využití je určené vyznačení a vybudování cyklotrasy podél řeky Mrliny s odbočkou na Jičín, čímž by došlo k napojení cyklostezek z oblasti Českého ráje na Labskou stezku k Nymburku. Účelové zemědělské komunikace na území Mariánské zahrady by mohly sloužit také k budování tzv. zelených stezek (greenways) a k využití pro tematické cyklotrasy.

Ze značených cyklotras území MAS protíná regionální dálková cyklotrasa ČR číslo 14 tzv. Žitavská stezka ze směru od Liberce vedoucí na Moravu. Na území ČR prochází těmito městy a obcemi: Hrádek nad Nisou – Chrastava – Liberec – Sychrov – Turnov – Pleskotský mlýn – Holín – Jičín – Podhradí – Chyjice – Kostelec – Údrnice – Libáň – Dětenice – Hradec Králové – Kostelec nad Orlicí – Ústí nad Orlicí – Česká Třebová – Lanškroun – Zábřeh na Moravě – Lewnice – napojení na cyklotrasu č. 4. Obcemi MAS dále prochází cyklotrasa č. 4288, která vede z Rožďalovic do Babic a vede obcemi Kopidlno – Běchary – Slavhostice – Nový Bydžov. Z Jičína vedou dále cyklotrasy č. 4079 a to přes Březinu – Ostružno – Samšinu do Sobotky a cyklotrasa č. 4016, která vede z Jičína do Újezdu pod Troskami. (Zeleně jsou označeny obce na území MAS OZJ.)

Na území MAS je dále k dispozici několik zajímavých a atraktivních cyklookruhů. Některé z nich se nacházejí pouze na území MAS, jiné jsou propojené s okolní krajinou území MAS. Jejich přehled je uveden v tabulce č. 13.

Vzhledem k tomu, že zájmové území MAS má příznivé podmínky pro rozvoj cyklo dopravy, bylo by dobré tyto podmínky využít k budování dalších cyklotras a cyklostezek, aby byla lépe zajištěna bezpečnost obyvatel.

Tabulka č. 13 – Přehled cyklookruhů v rámci území MAS;
zdroj: <http://www.jicin.org>

Trasa	Délka trasy
Jičín – Podhradí – Chyjice – Údrnice – Libáň – Staré Hrady – Zelenecká Lhota – Markvartice – Příklad – Jičín	46 km
Ostružno – Vokšice – Podhradí – Ostružno	13 km
Jičín – Sobotka – hrad Kost a Trosky – Jičín	59 km
Jičín – Valdice – Radim – Klepanda – Ploužnice – Tábor – Košov – Dráčov – Železnice – Jičín	43 km
Jičín – Ostružno – Sobotka – Kost – Libošovice – Mladějov – Prachov – Jičín	44 km
Jičín – Milčeves – Slatiny – Češov – Slavhostice – Kopidno – Libáň – Podhradí – Jičín	59 km
Staré Hrady – Libáň – Dětenice – Hasina – Psinice – Libáň – Staré Hrady	18 km
Kopidno – Slavhostice – Vysoké Veselí – Milčeves – Slatiny – Jičíněves – Kopidno	43 km
Jičín – Valdice – Železnice – Podůlší – Jinolice – Pařezská Lhota – Prachov – Holín – Jičín	20 km

Pozn.: zelenou barvou jsou odlišeny obce v území MAS

Turistické trasy

Na území MAS se nachází několik tras pro pěší turisty a dvě naučné stezky. Krajina ale nabízí velké možnosti na rozšíření této sítě. Přehled stávajících turistických okruhů je uveden v následující tabulce:

Tabulka č. 14 – Přehled turistických tras v rámci území MAS;
zdroj: <http://www.jicin.org>

Název trasy	Délka trasy
Putování Mariánskou zahradou	19 km
Za rozhledy kolem Jičina	8 a 11 km
Malý vycházkový okruh kolem Jičina	7 – 9 km
Velký okruh okolo Jičina	20 – 22 km
Cipískova stezka	3 km
Rumcajsova stezka	
Dolní Lochov – Libáň	17 km
Ostružno – Veliš	11,5 km
Po stopách Albrechta z Valdštejna	5,5 km
Naučná stezka Bitva u Jičina 1866	
Naučná stezka Lodžie	

Závěry z veřejného projednávání

Při celkovém zhodnocení dopravní obslužnosti lze konstatovat, že doprava v obcích zájmového území je zabezpečena. Z veřejných projednávání problémů a potřeb v jednotlivých obcích však vyplynulo, že dopravní zabezpečení obcí se velmi liší. Problémem se jeví omezování jízdních řádů, především do obcí, které neleží na hlavních komunikacích. O víkendech v některých obcích není autobusová doprava zabezpečena vůbec. Většina lidí proto řeší dopravu, zejména do zaměstnání, osobními automobily, což nepřispívá ke snaze o odbourávání skleníkových plynů.

Řešením zlepšení dopravní obslužnosti vidí občané v propojení obcí prostřednictvím budování cyklostezek. Dalšími problémy v oblasti dopravy jsou silný provoz v obcích na hlavních tazích, neukázněnost řidičů a v neposlední řadě také špatný stav místních komunikací a neexistující chodníky.

DÍLČÍ SWOT ANALÝZA – Doprava

SILNÉ STRÁNKY	SLABÉ STRÁNKY
<ul style="list-style-type: none">• Územím MAS prochází silnice I/16, I/32 a I/35.• Dobrá dopravní dostupnost z území MAS na rychlostní komunikace, respektive na spádová centra vyšších úrovní.• Hustá síť silniční a železniční infrastruktury.• Existence cyklotras a pěších tras.• Do všech obcí zajíždí autobusová doprava	<ul style="list-style-type: none">• Špatný technický stav místních komunikací.• Chybějí východní obchvat Jičina (přeložka II/286) a chodníky při silnicích I. třídy v obcích.• Velká intenzita provozu v obcích, kterými prochází silnice první třídy.• Veřejná doprava je omezována a zdražována.• Nedostatek cyklostezek.
PŘÍLEŽITOSTI	HROZBY
<ul style="list-style-type: none">• Podpora dostupnosti veřejné dopravy.• Rozvoj substitučních služeb v oblasti dopravní obslužnosti (spolupráce obcí).• Rozšíření systému bezmotorové dopravy v rámci oblasti cestovního ruchu a pohybu obyvatel.• Rozvoj letecké dopravy.	<ul style="list-style-type: none">• Zhoršující se stav krajských a státních silnic.• Nedostatečná dopravní obslužnost má negativní vliv na stabilizaci obyvatelstva.

2.5 Vybavenost obcí a služby

Občanská vybavenost

Občanská vybavenost v obcích zájmového území MAS je na uspokojivé úrovni. Mimo města Jičín, který je zabezpečen širokým spektrem vybavenosti a služeb, je ve většině obcí území fungující obchod se smíšeným zbožím nebo do obce pravidelně dojíždí pojízdná prodejna se smíšeným zbožím či pečivem. Ve městech Kopidlno a Libáň jsou také obchody dalších sortimentů, např. drogerie, textilu a obuvi.

Ve většině obcí se také nachází pohostinství či restaurace, 12 obcí nabízí možnost ubytování. Omezená je však nabídka ostatních služeb pro občany.

Struktura občanské vybavenosti po jednotlivých obcích je uvedena v tabulce č. 15.

Tabulka č. 15 – Občanská vybavenost; zdroj: dotazníky obcí 2012, 201

Obec	Obchod (smíšené zboží, potraviny)	Pojízdná prodejna (pečivo, smíšené zboží)	Pohostinství	Ubytování	Specializ. služby (účetní, právní, realitní)	Pošta	Banko -mat	Peněžní ústav	Info - centrum
Bačalky		X	X	X	X				
Běchary	X		X						
Březina									
Budčeves	X		X						
Bukvice		X	X	X	X				X
Bystřice	X		X						
Češov		X		X					
Dětenice	X		X	X		X			
Dolní Lochov		X							
Cholenice	X		X						
Chyjice	X		X						
Jičín	X		X	X	X	X	X	X	X
Jičíněves		X	X			X			
Kacákova Lhota			X	X					
Kopidlno	X	X	X			X	X	X	X
Kostelec		X							
Kozojedy		X							
Libáň	X	X	X	X	X	X	X	X	
Nemyčeves	X		X						
Ohařice		X							
Ohaveč					X				
Podhradí		X							
Rokytnáry									
Sedliště		X							
Slatiny	X		X			X			
Slavhostice	X		X						
Staré Hrady		X	X						
Staré Místo	X		X	X					
Střevač	X	X		X		X			
Tuř		X	X	X					
Údrnice	X		X						
Úlibice	X		X	X		X			

Valdice	X		X			X			
Veliš		X				X			
Vitiněves	X		X		X				
Vršce	X		X			X			
Zelenecká Lhota	X		X	X					
Židovice		X	X						

Pozn. Infocentrum v Kopidlně funguje v rámci aktivit zprovozněného Kulturně vzdělávacího centra od roku 2013. Infocentrum v Bukvici bude v provozu od roku 2015.

Peněžní a poštovní služby

Služby pro občany v oblasti peněžnictví jsou zabezpečeny ve městech Jičín, Kopidlna a Libáň. V těchto městech se nacházejí peněžní ústavy, k dispozici jsou i bankomaty.

Poštovní služby jsou zajištěny celkem v 11 obcích zájmového území. Pobočky pošty jsou v obcích: Dětenice, Jičín, Jičíněves, Kopidlna, Libáň, Slatiny, Střevoč, Úlibice, Valdice, Veliš a Vršce.

DÍLČÍ SWOT ANALÝZA – Vybavenost obcí a služby

SILNÉ STRÁNKY	SLABÉ STRÁNKY
<ul style="list-style-type: none"> Základní vybavenost obcí službami je na dostatečné úrovni. 	<ul style="list-style-type: none"> Nebyly identifikovány.
PŘÍLEŽITOSTI	HROZBY
<ul style="list-style-type: none"> Nebyly identifikovány. 	<ul style="list-style-type: none"> Nebyly identifikovány.

2.6 Bydlení

Obce zájmového území MAS disponují pozemky pro výstavbu rodinných domů, což dokládá počet dokončených bytů za období 2001 – 2012, kterých je 782, z toho je 389 dokončených bytů v rodinných domech (viz tabulka č. 16). Dle výsledků sčítání lidu, domů a bytů v roce 2011 (SLDB 2011) je v obcích téměř 6 000 obydlých domů a 11 500 obydlých bytů. Z porovnání jednotlivých obcí MAS vyplývá, že výstavba nejvíce probíhá v obcích, které se nacházejí v bezprostřední blízkosti větších měst, např. Březina, Podhradí, Valdice (u města Jičín) a obce Dětenice a Staré Hrady (u města Libáň) nebo u hlavních komunikací, jako např. obec Úlibice, která se nachází na hlavním tahu Jičín – Hradec Králové.

Tabulka č. 16 – Přehled bytového fondu obcí MAS; zdroj: ČSÚ

Obec	Dokončené byty celkem 2001 – 2012	Dokončené byty v rod. domech 2001 – 2012	Dokončené byty v byt. domech 2001 – 2012	Obydlé domy (dle SLDB 2011)	Obydlé byty (dle SLDB 2011)
Bačalky	3	3	0	68	71
Běchary	1	1	0	65	78
Březina	11	10	0	33	34

Budčeves	0	0	0	46	64
Bukvice	5	5	0	42	49
Bystřice	6	5	0	86	107
Češov	2	1	0	69	79
Dětenice	14	8	0	198	268
Dolní Lochov	1	1	0	21	22
Cholenice	5	5	0	71	82
Chyjice	4	2	0	49	54
Jičín	503	152	299	2 356	6 749
Jičíněves	9	9	0	167	189
Kacákova Lhota	3	3	0	55	59
Kopidlno	13	12	0	539	785
Kostelec	2	2	0	13	13
Kozojedy	0	0	0	55	68
Libáň	33	30	0	565	671
Nemyčeves	3	2	0	96	115
Ohařice	4	4	0	21	25
Ohaveč	6	6	0	25	27
Podhradí	15	14	0	136	149
Rokytnány	4	4	0	39	39
Sedliště	5	3	0	32	39
Slatiny	9	9	0	147	173
Slavhostice	3	2	0	54	58
Staré Hrady	15	13	0	66	69
Staré Místo	9	9	0	61	114
Střevač	6	4	0	90	105
Tuř	13	12	0	54	63
Údmice	3	3	0	93	101
Úlibice	15	12	0	72	96
Valdice	30	17	12	168	511
Veliš	5	5	0	53	61
Vitiněves	12	12	0	97	110
Vršce	4	4	0	51	79
Zelenecká Lhota	6	5	0	45	55
Židovice	0	0	0	40	43
Celkem MAS	782	389	311	5 938	11 474

DÍLČÍ SWOT ANALÝZA – Bydlení

SILNÉ STRÁNKY	SLABÉ STRÁNKY
<ul style="list-style-type: none"> • Obce nabízejí stavební parcely pro novou výstavbu. 	<ul style="list-style-type: none"> • Nebyly identifikovány.
PŘÍLEŽITOSTI	HROZBY
<ul style="list-style-type: none"> • Výstavba obecních bytů. 	<ul style="list-style-type: none"> • Rozvoj obytné funkce obcí s neadekvátním zajištěním základních služeb a vybaveností.

2.7 Životní prostředí

Ochrana přírody a krajiny

Na území MAS se nachází tzv. maloplošná zvláště chráněná území, a to 1 přírodní rezervace – Úlibická bažantnice a 6 přírodních památek. Dále lze v území nalézt 7 evropsky významných lokalit soustavy NATURA 2000, chráněnou ptačí oblast a několik památných stromů, z nichž nejznámější je Libáňská borovice. Přehled přírodních památek a evropsky významných lokalit je uveden v tabulce č. 17.

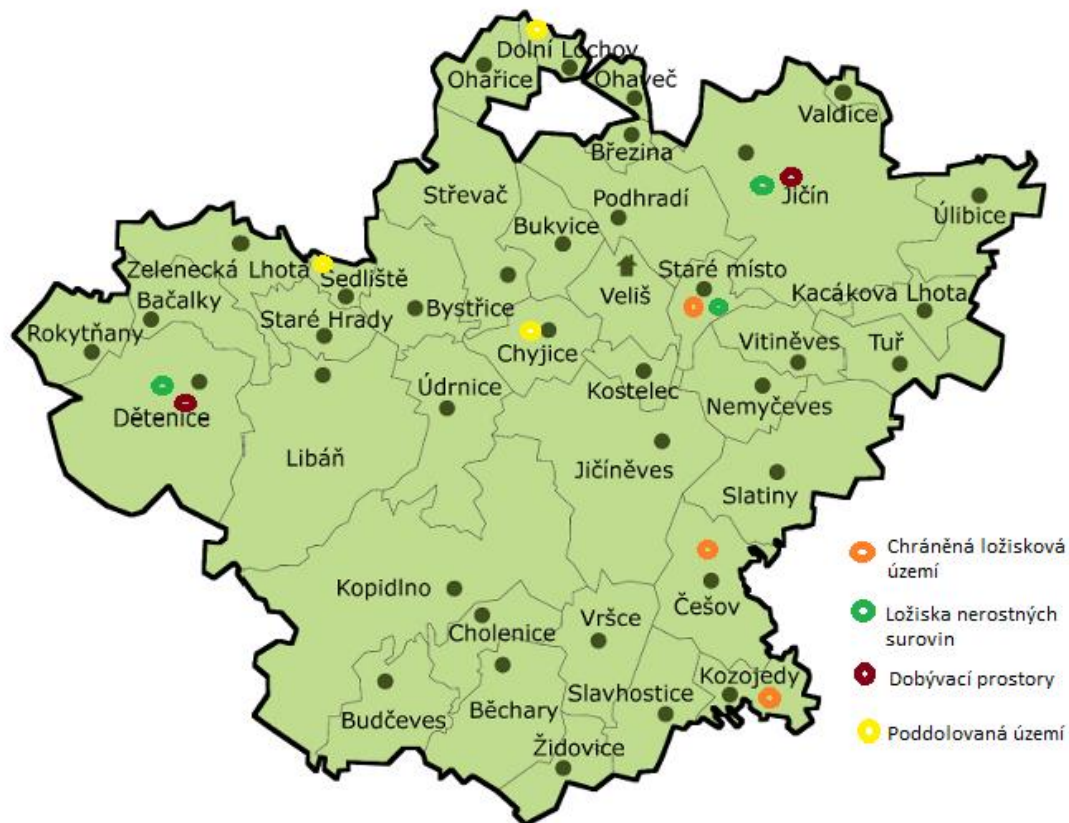
Tabulka č. 17 – Přehled významných lokalit v oblasti životního prostředí;
zdroj: ÚAP ORP Jičín, 2012

	Obec	Lokalita	Výměra [ha]
Přírodní rezervace	Jičín, Úlibice	Úlibická bažantnice	27,4
Přírodní památky	Cholenice	Rybník Kojetín	12,1
	Chyjice	Chyjická stráž	35,6
	Jičín	Zebín	5,7
	Ohařice	Rybník Jíkavec	7,1
	Zelenecká Lhota	Křížánky	48,2
	Březina, Ohaveč, Ostružno	Ostruženské rybníky	67,7
Evropsky významné lokality NATURA 2000	Češov, Cholenice, Jičíněves, Kopidlno, Nemyčeves, Slatiny, Slavhostice, Vršce	Češovské lesy	739,9
	Dětenice, Kopidlno, Libáň, Rokytňany	Dymokursko	4 309,3
	Běchary, Budčeves	Perna	119,9
	Jičín	Libosad – obora	42,9
	Jičíněves	Jičíněves - zámek	0,4
	Střevač	Nadslav	6,7
	Staré Hrady	Staré Hrady - zámek	1,0
Ptačí oblast	Běchary, Budčeves, Dětenice, Cholenice, Kopidlno, Libáň	Rožďalovické rybníky	6 613,1

	Obec	Památný strom	Rodový druh	
Památné stromy	Dětenice	Dub u Dětenic	Dub letní	
	Dětenice-Osenice	Stříbrná lípa v Osenicích	Lípa plstnatá	
	Kostelec	Kostelecká lípa	Lípa srdčitá	
	Libáň		Duřtův dub	Dub letní
			Libáňská borovice	Pinus sylvestris
			Libáňská lípa	Lípa srdčitá
	Ohaveč	Ohavečská lípa		
	Staré Hrady		Jírovec Staré Hrady	Jírovec maďal
			Stará lípa	Lípa velkolistá
			Staré lípy	Lípa srdčitá
			Habr na horách	Habr obecný
Sedliště	Sedlišťský dub	Dub letní		

Nerostné suroviny

Na území MAS se nacházejí chráněná ložisková území zdrojů nerostných surovin – cihlářské suroviny, a to v obcích Češov, Kozojedy a Staré Místo. Ložiska nerostných surovin a dobývací prostory jsou dále v Dětenicích a Jičíně. Rozmístění ložisek nerostných surovin v rámci území MAS je zobrazeno na obrázku č. 4.



Obrázek č. 4 – Ložiska nerostných surovin; zdroj: ÚAP ORP Jičín, 2012

Odpadové hospodářství

Nakládání s odpady se řídí plány odpadového hospodářství. V současné době se odpady ukládají na řízené skládky. Jen malá část odpadů je zpracovávána ve specializovaných zařízeních (regenerace, třídění, recyklace) nebo spalována.

Ve všech obcích zájmového území MAS je zajištěn pravidelný sběr komunálního odpadu sběrnou službou. Všechny obce mají zabezpečeny prostory pro sběr tříděného odpadu, a to prostřednictvím kontejnerů na tříděný odpad, případně pytlů. Obcemi je organizováno také shromažďování a odvoz nebezpečných odpadů a mobilní sběr železného šrotu a dalších kovů. Z veřejného projednávání vychází, že obce mají zájem rozšiřovat a vytvářet podmínky pro třídění, likvidaci a separaci odpadů a to formou dalších kontejnerů na tříděný odpad nebo na další druh odpadu. Na území MAS jsou provozovány mobilní recyklační linky stavebních odpadů a drtiče biologicky rozložitelných odpadů. Přehled zařízení pro nakládání s odpady je uveden v tabulce č. 18.

Tabulka č. 18 – Odpadové hospodářství v rámci území MAS;
zdroj: ÚAP ORP Jičín, 2012

Obec	Provozovatel	Zařízení, technologie
Jičín	Obora – Okrasné a ovocné školky, Valdice, s. r. o.	Kompostárna
	Pragonet trade, s. r. o.	Výkupna kovů
	ProScan, a. s.	Sběr a demontáž autovraků
	Radomír Končický	Sběr a demontáž autovraků
	Technické služby města Jičina	Skládka Popovice s kompostárnou (Libec)
		Sběrný dvůr
		Výkupna a třídírna
TSR Czech Republic, s. r. o.	Výkupna kovů	
Jičíněves	Zdeněk Kára	Výkupna kovů a papíru
Kopidlno	Kopidlno	Rekultivace s použitím inertního odpadu a biologicky rozložitelného odpadu
	Severočeské komunální služby, s. r. o.	Sběrný dvůr
Libáň	Bernat.cz spol. s r. o.	Sběr a demontáž autovraků
	Severočeské komunální služby, s. r. o.	Sběrný dvůr
Podhradí	Helena Zajíčková	Sběrna recyklovatelného odpadu
Staré Místo	GEMEC - UNION, a. s.	Rekultivace s použitím inertního odpadu a biologicky rozložitelného odpadu

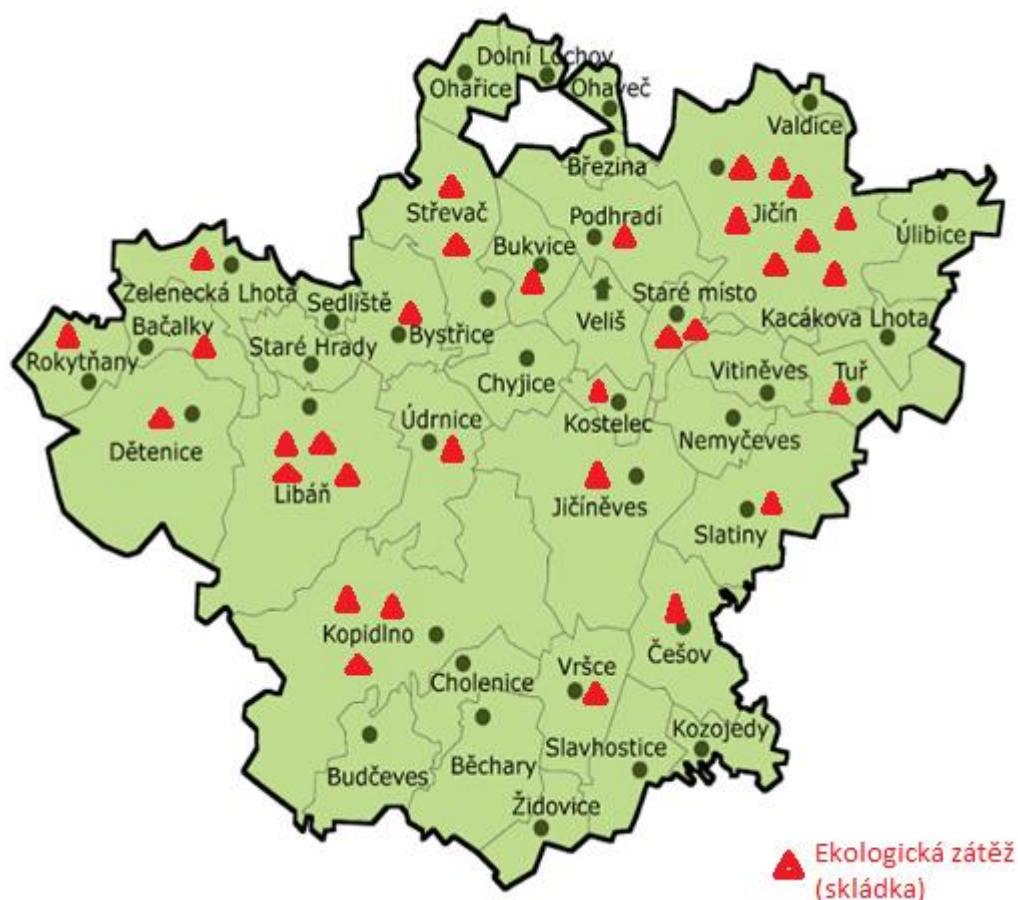
Ekologické zátěže

Ekologické zatížení pro životní prostředí představují skládky. V celém území MAS je řada starých ekologických zátěží, kterými jsou především dřívější neřízené a hygienicky nezajištěné skládky jak komunálních, tak průmyslových a dalších odpadů. K ekologicky extrémním rizikům patří distribuční sklad pohonných hmot (PHM) a bývalá čerpací stanice pohonných hmot v Jičíně a další ukončené či současné v provozu. Přehled ekologických zátěží a jejich umístění v rámci území znázorňují tabulka č. 19 a obrázek č. 5.

Tabulka č. 19 – Ekologické zátěže v rámci území MAS;
zdroj: ÚAP ORP Jičín, 2012

Obec	Název	Riziko
Bačalky	Skládka ZD Dětenice	nízké
Bystřice	Skládka Bystřice	-
Češov	Skládka Češov (Liběšice)	střední
Dětenice	Jordán	vysoké
Jičín	Benzina, s. r. o. Čerpací stanice Koněvova	střední
	Benzina, s. r. o. bývalý distribuční sklad PHM	extrémní
	Jičín	nízké
	Zebín	střední
	Skládka Popovice	-

	Skládka Popovice – cihelna	-
	Bývalá plynárna	-
	Skládka Areál závodu Jičín	-
Jičíněves	Skládka Jičíněves	-
Kopidlno	Cihelna	střední
	Na osouši	střední
	Skládka Mlýnec	střední
Kostelec	Pod kravinem	nízké
Libáň	Na horách	střední
	Skládka Ledkov	-
	Skládka Psinice Hájek	-
	Skládka Libáň U borovičky	-
Podhradí	Skládka Podhradí	střední
Rokytnany	Skládka Dolní Rokytnany	nízké
Slatiny	Skládka Slatiny	-
Staré Místo	Staré Místo – obalovna	neuveveno
	ČEZ Distribuce, a. s.	-
Střevač	Skládka Střevač	-
	Skládka Štidla	-
Tuř	Butoves	-
Údrnice	Skládka Údrnice	-
Vršce	Cihelna	střední
Zelenecká Lhota	Skládka Záhuby	-



Obrázek č. 5 – Rozmístění ekologických zátěží; zdroj: ÚAP ORP Jičín, 2012

Ochrana ovzduší

Území zájmového území MAS patří do oblasti s dobrou kvalitou ovzduší, ale i přesto se území potýká s existencí zdrojů znečištění. Významným zdrojem znečištění, především z hlediska přízemního znečištění ovzduší v tzv. dýchací zóně, je vytápění domácností. Především v údolních polohách mohou vznikat teplotní inverze a jezera studeného vzduchu se zvýšenými koncentracemi znečišťujících látek v přízemní vrstvě ovzduší. Místní přízemní znečištění, vedle domácích topenišť, zvyšuje také automobilová, případně i železniční doprava emisemi výfukových plynů a prašnosti. Imisní situace je na území zjišťována ve stanici HJIC v Jičíně, která zjišťuje koncentrace vzdušného aerosolu.

Z pohledu emisní situace je důležitá přítomnost tzv. vyjmenovaných stacionárních zdrojů dle zákona č. 201/2012 Sb., o ochraně ovzduší, který nově upravuje problematiku ochrany ovzduší. Přehled zdrojů znečištění uvádí tabulka č. 20.

Tabulka č. 20 – Zdroje znečištění v rámci území MAS;
zdroj: ÚAP ORP Jičín, 2012

Obec	Firma
Jičín	Správa nemovitostí města Jičína, a. s. – kotelna U stadionu
	Správa nemovitostí města Jičína, a. s. – kotelna Zahradnictví
	Oblastní nemocnice Jičín, a. s. – nemocnice Jičín
	RONAL CR, s. r. o.
	Seco GROUP, a. s. – odštěpný závod 02 AGS
Kopidlno	KAVALIERGLASS, a. s. – TEC, tepelné energetické centrum
Staré Místo	SILNICE Jičín, a. s. – Obalovna Staré Místo
Valdice	Vězeňská služba ČR – věznice Valdice
Vršce	MAVE Jičín, a. s. – závod Vršce

Ochrana vod

Území obcí MAS zasahuje pět útvarů povrchových tekoucích vod:

- Cidlina po soutok s tokem Bystřice
- Mrlina po soutok s tokem Hasinský potok
- Porák (Velký Porák) po ústí do toku Cidlina (Jičín)
- Úlibický potok po ústí do toku Cidlina (Vitiněves)
- Hasinský potok po ústí do toku Mrlina

Dalšími vodními útvary na území MAS jsou:

- Libáňský potok po ústí do toku Mrlina
- Mlýnský potok po ústí do toku Mrlina (Jičíněves)
- Černý potok (Vitiněves) a Čejkovický potok (Popovice) po ústí do toku Mrlina
- Valdický potok po ústí do toku Cidlina

Na některých vodních tocích jsou vybudovány rybníky nebo kaskády rybníků. Přehled o umístění rybníků s výměrou nad 5 ha je uveden v tabulce č. 21.

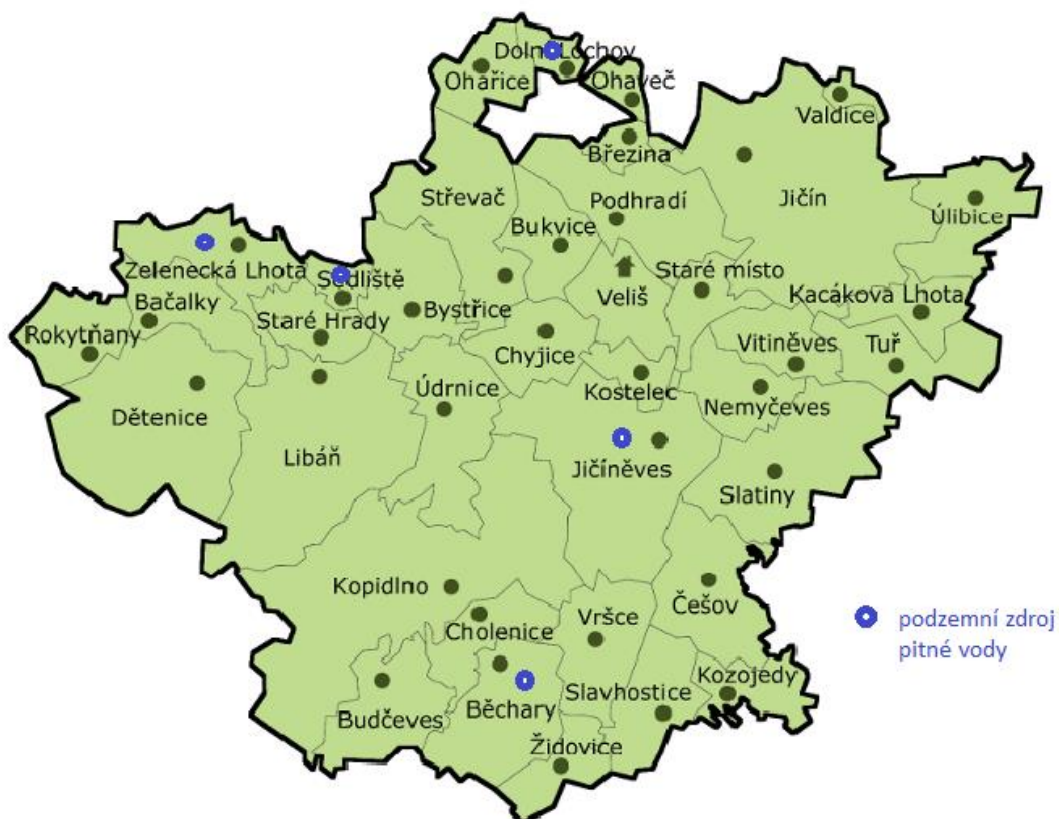
V rámci ochrany vod je nutná pravidelná údržba rybníků. Některé rybníky je třeba odbahnit (např. rybník Porák, Bartoušovský rybník, rybník v Nadslavi). Požadavky obcí jsou také na obnovu stávajících rybníků či vybudování nových rybníků v krajině. Vodní toky na území MAS zaujímají pouhá 2 % rozlohy území MAS a některé z nich jsou v neudržovaném stavu.

Tabulka č. 21 – Rybníky nad 5 ha v rámci území MAS;
zdroj: Povodňový plán ORP Jičín, 2014

Obec	Katastrální území	Název	Výměra [ha]
Budčeves	Nečas	Nečaský rybník	20,4
Češov	Liběšice	Velký liběšický rybník	5,3
Dětenice	Brodek	Pilský rybník	22,2
Jičín	Jičín	Šibeňák	6,5
Jičín	Robousy	Dvorecký rybník	22,9
Jičíněves	Bartoušov	Bartoušovský rybník	5,4
Kopidlno	Mlýnec	Zrcadlo	49,6
	Kopidlno	Zámecký rybník	13,1
Libáň	Libáň	Stejskal	13,2
Slavhostice	Slavhostice	Smíchov	7,9
Střevač	Střevač	Střevačský rybník	6,6
Veliš	Veliš	Nohavička	8,3

Možnými zdroji znečištění vod jsou skládky a ostatní ekologické zátěže, kterých je v rámci území 33 a jsou rozmístěny po celém území MAS – viz obrázek č. 5.

V oblasti ochrany vod je velice důležité chránit zdroje pitné vody. V rámci území MAS se nachází pět podzemních zdrojů pitné vody. Jejich umístění je znázorněno na obrázku č. 6.



Obrázek č. 6 – Umístění podzemních zdrojů pitné vody; zdroj: eAGRI Voda, 2012

Protipovodňová opatření

Na území MAS jsou v rámci protipovodňových opatření stanovena záplavová území, a to na řece Cidlině, Mrlině, Valdickém potoce a Libáňském potoce. Obce ohrožené povodněmi mají zpracovány povodňové plány. Na území MAS jsou to obce Chyjice, Jičín, Jičíněves, Kacákova Lhota, Kopidlno, Libáň, Podhradí-Čejkovice, Sedliště, Slatiny-Milíčeves, Staré Hrady, Střevač, Úlibice a Vitiněves.

Obce na ochranu před povodněmi realizují protipovodňová opatření. V rámci zájmového území byla vybudována nebo jsou plánována následující protipovodňová opatření uvedená v tabulce č. 22.

Tabulka č. 22 – Protipovodňová opatření;
zdroj: Povodňový plán ORP Jičín, 2014

Vybudována protipovodňová opatření

Obec	Vodní tok	Opatření
Běchary	Stříble	Retenční nádrž
Jičín	Valdický potok	Poldr pod rybníkem Šibeňák
Kopidlno	Mrlina	Regulace odtoku ze Zámeckého rybníku
Veliš	Černý potok	Úprava koryta potoka

Plánována protipovodňová opatření

Obec	Vodní tok	Opatření
Běchary	Stříble	Odstranění nánosů a porostů ve vodním toku
Budčeves	Nečas	Vyčištění rybníka Nečas
Bystřice	Bystřice	Zkapacitnění – technická úprava na toku
Dětenice	Dětenický potok	Zkapacitnění – technická úprava na toku
Dolní Lochov	Malý Porák	Navýšení valu rybníka
Jičín	Cidlina	Zvýšení ochrany města výstavbou ochranné hráze na severním okraji Jičina
Kacákova Lhota	Úlibický potok, Mlýnský potok	Vybudování hráze
Kopidlno	Mrlina	Zvýšení ochrany města výstavbou hrází, výstavby či úprava retenčních prostorů
Ohaveč	Ohavečský potok	Suchý poldr na silnici 1/16
Úlibice	Úlibický potok	Navýšení a zpevnění břehů

Ochrana půdy

Z geografických údajů o území MAS vyplývá, že na území značně převažuje zemědělská půda (72 %). Nejčastěji se na území vyskytují hnědozemě, v menší míře, a to především v jižní části, černozemě. Oblasti hnědozemí a černozemí spadají do bonitně nejcenější půdy (I. třída) nebo nadprůměrně produkční půdy (II. třída) ochrany zemědělského půdního fondu. Nivní půdy a půdy na píscích, které se vyskytují západně od Kopidlna, spadají do průměrně až podprůměrně produkčních půd (III. a IV. třída). Na území je zastoupena převážně řepařská zemědělská výrobní oblast, v menší míře obilnářská výrobní oblast. Využití zemědělské půdy je důležitým faktorem pro rozvoj celého území.

Energetika

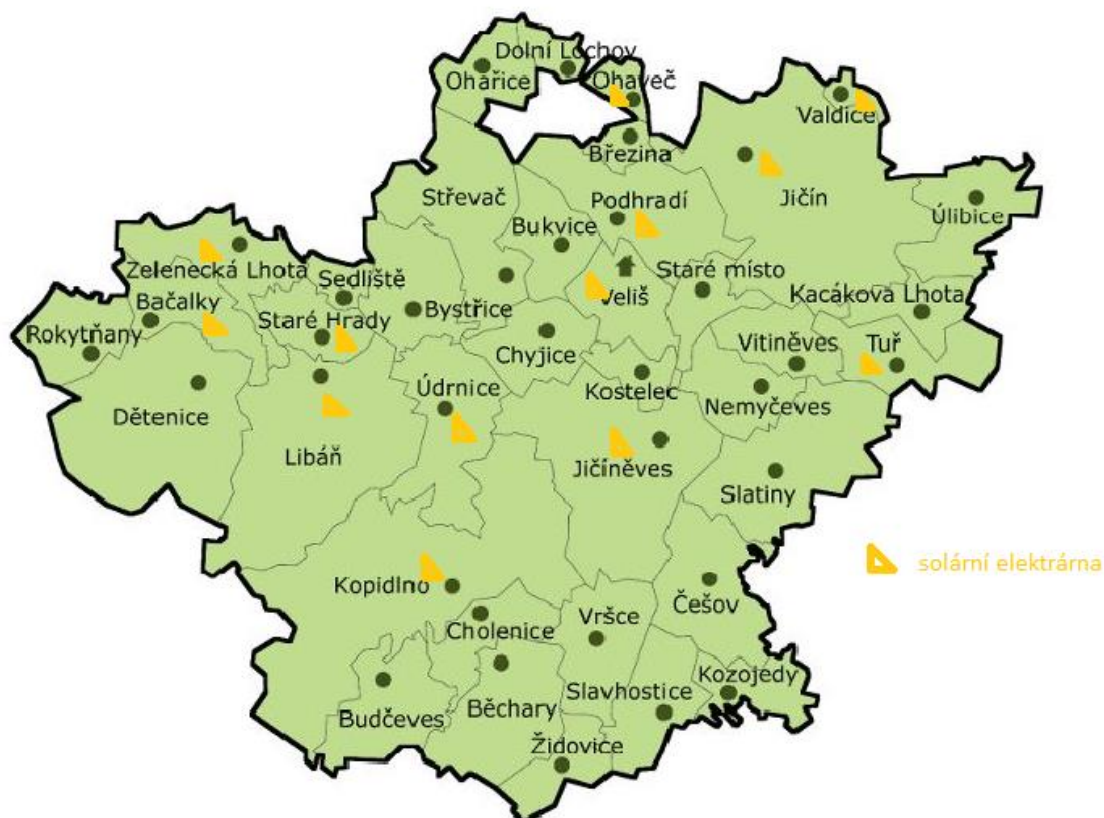
Oblast energetiky je v rámci zájmového území MAS zastoupena solárními elektrárnami, které se nacházejí ve 13 obcích. V obcích Kopidlno a Veliš jsou solární elektrárny s výkonem nad 1,5 MW, ostatní solární elektrárny jsou místního významu

s výkonem do 1 MW. Přehled solárních elektráren s výkonem nad 0,01 MW je uveden v tabulce č. 23, rozmístění je znázorněno na obrázku č. 7.

Licenci energetického regulačního úřadu mají provozovny v obcích Jičín, Libáň a Podhradí. V Jičíně, Dětenicích a Slatinách jsou umístěny bioplynové stanice (ČOV, zemědělské).

Tabulka č. 23 – Přehled solárních elektráren; zdroj: <http://www.elektrarny.pro/>

Obec	Vlastník	Výkon
Kopidlno	FVE Kopidlno, s. r. o.	2,800 MW
Veliš	FVE Veliš, s. r. o.	1,580 MW
Jičín	FVE Fincom Solar, s. r. o.	0,823 MW
Libáň	FVE Solarpark Libáň, s. r. o.	0,705 MW
Jičín-Popovice	Auto Trans spol. s r. o.	0,580 MW
Podhradí-Čejkovice	Soukromá osoba	0,190 MW
Valdice	Staving, spol. s r. o.	0,060 MW
Jičín	Eurotrans	0,033 MW
Libáň	Soukromá osoba	0,027 MW
Tuř	CORA, v. o. s.	0,024 MW
Zelenecká Lhota	Soukromá osoba	0,022 MW
Podhradí-Čejkovice	Soukromá osoba	0,011 MW
Ohaveč	Soukromá osoba	0,010 MW



Obrázek č. 7 – Rozmístění solárních elektráren; zdroj: <http://www.elektrarny.pro/>

Na území se nachází dalších 22 solárních elektráren soukromých vlastníků s výkonem 0,004 – 0,008 MW. Celkově solární elektrárny dodávají výkon 7 MW a zabírají plochu orné půdy o rozloze 14 ha.

Závěry z veřejného projednávání

Z projednávání problémů a potřeb jednotlivých obcí vyplynulo, že oblast životního prostředí je pro obyvatele území uspokojivá. Občané si uvědomují důležitost této oblasti a chtějí se podílet na jejím neustálém vylepšování. Chtějí zachovat klidný a atraktivní ráz krajiny a hospodařit v krajině v souladu s nejnovějšími poznatky z oblasti péče o životní prostředí. Zlepšení životního prostředí vidí občané v rozšiřování veškerých zelených ploch jako lesů, sadů, zahrad i přirozených zelených koridorů v krajině nebo v udržování vodních toků a rybníků. Důležitá je také obnova a údržba veřejného prostranství a zeleně či úprava starých, především nevyužívaných průmyslových a zemědělských objektů.

DÍLČÍ SWOT ANALÝZA – Životní prostředí

SILNÉ STRÁNKY	SLABÉ STRÁNKY
<ul style="list-style-type: none"> • Relativně čisté ovzduší na celém území. • Chráněná území a přírodní památky. • Obce mají zajištěné sběrné dvory, systém třídění odpadů. • Nenarušená krajina a příroda, atraktivní krajinný ráz. • Kvalitní bonita zemědělské půdy. 	<ul style="list-style-type: none"> • Výskyt lokálních zdrojů znečištění ovzduší. • Vysoká míra prašnosti a hlučnosti v obcích exponovaných automobilovou dopravou (osobní, nákladní). • Existence starých ekologických zátěží. • Nízká zalesněnost území. • Neudržované vodní toky a vodní plochy.
PŘÍLEŽITOSTI	HROZBY
<ul style="list-style-type: none"> • Udržovat a rozšířit chráněné přírodní památky. • Podpora ekologického zemědělského hospodaření – sady, louky, pastviny, zahrady. • Obnova alejí a zalesňování. • Redukovat a sanovat staré ekologické zátěže. • Podpora ekologické výchovy obyvatelstva. • Vytvářet biokoridory a biocentra. • Realizace preventivních protipovodňových opatření. 	<ul style="list-style-type: none"> • Negativní narušení krajiny realizací velkých liniových a prostorových staveb (velké rozšíření zástavby, fotovoltaické elektrárny). • Nedostatečná údržba krajiny, vodních toků – záplavy, povodně.

2.8 Život v obcích

Většina obcí žije pestrým kulturním a společenským životem. Jičín nabízí nepřehledné množství kulturních akcí nejen svým občanům, ale i obyvatelům širšího okolí a turistům. Na venkově dochází k obnově dříve uměle potlačovaných aktivit – poutí, posvícení, setkávání rodáků. Mezi novodobé akce patří například umístění nového smírčího kříže na hřbetu Veliše, kde se pořádá ekumenické setkávání, či nové stély u Holého vrchu. Všechny akce jsou významným příslibem pro společenský život v území, ale též jako podněty pro rozvoj drobného podnikání, zejména v cestovním ruchu. Téměř všechny akce v území mimo Jičína pořádají neziskové organizace, často ve spolupráci s obcemi.

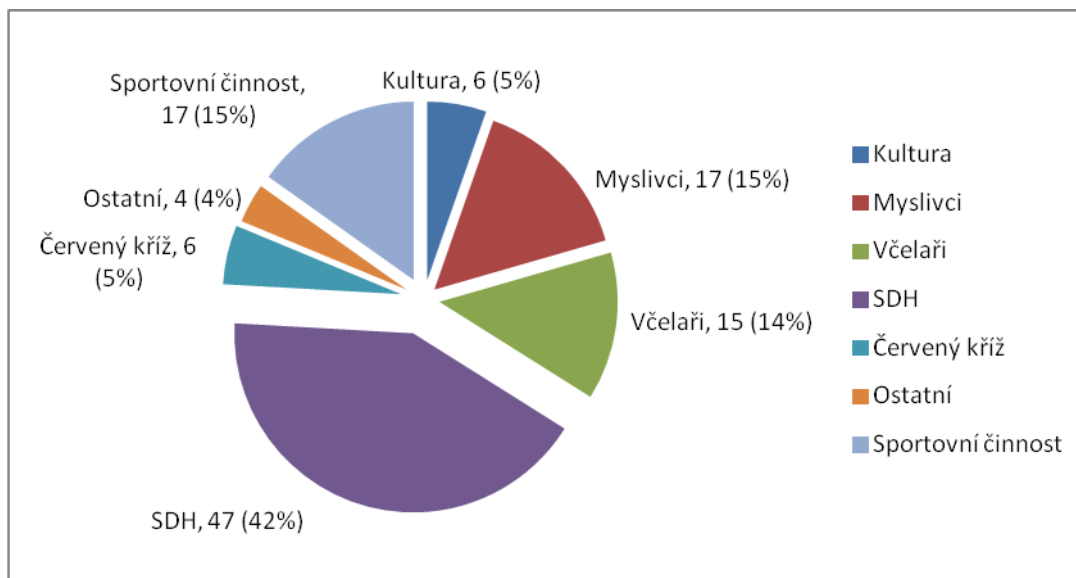
Nejvýznamnější kulturní akcí regionu je bezesporu téměř týdenní kulturní festival „Jičín - město pohádky“, jehož první ročník proběhl v roce 1991. Svoji délkou a obsahovým zaměřením patří mezi největší evropské akce tohoto druhu. V intervalu dvou let se v Jičíně konají Valdštejnské slavnosti a řada dalších akcí. V Kopidlně lze pravidelně navštívit přehlídku dechových hudeb „Mladé Hilmarovo Kopidlno“ a mezinárodní soutěž studentů zahradnických škol „Kopidlenský kvítek“. Libáň je známá svým „Libáňským hudebním májem“, v Nemyčevsi se každoročně v srpnu pořádá výstava mečíků a jiřin. V Dětenicích dominuje festival sborového zpěvu s mezinárodní účastí „Foersterovy osenice“ a „Přehlídka loutkových divadel a her“. Velišská základní škola Bodláka a Pampelišky pořádá soutěž dětí ve zpěvu „Velišský slavíček“. V naprosté většině obcí jsou během roku pořádány pravidelně nebo příležitostně další akce, zejména plesy, poutě, posvícení, soutěže, vystoupení dětí, koncerty, setkání rodáků a podobně.

Mezi nejznámější sportovní akce pro širokou veřejnost patří turistický „Pochod za Rumcajsem, Mankou a Cipískem“, pořádaný Klubem českých turistů. V Jičíně lze navštívit extraligová utkání házenkářů, basketbalistů, zápasy judistů a utkání mnoha dalších sportů. Novinkou v Jičíně je curling, který si lze vyzkoušet na místním zimním stadionu. Na střelnici pod Zebínem jsou pořádány vrcholové akce ve střelbě. V ostatních obcích území převažují soutěže v kopané, stolním tenisu a soutěže hasičů.

Spolky

Jak ukazuje graf č. 11, zcela nezastupitelnou roli v životě na venkově zaujímají organizace dobrovolných hasičů. Tato sdružení však nedisponují potřebným zázemím, problémem je především neuspokojivý stav hasičských zbrojnic. V území jich působí 47 a jsou nositeli nejrůznějších aktivit i v těch nejmenších obcích či částech obcí. Kromě nich působí v území sportovní organizace, ale i neziskové organizace zaměřené na kulturní aktivity, myslivost, včelařství a další.

V obcích zájmového území MAS mimo město Jičín pracuje více než 100 neziskových organizací. Společně s městem Jičín však tento počet stoupne na více než 230 organizací, protože v rejstříku ekonomických subjektů ARES je zaregistrováno 133 aktivních subjektů se sídlem v Jičíně a s právní formou sdružení (svaz, spolek, společnost, klub). Tyto subjekty pracují v nejrůznějších oblastech, např. v kultuře, sportu, sociální oblasti, turistice, ekologii.



Graf č. 11 – Struktura neziskových organizací na území MAS;
zdroj: dotazníky obcí 2012, 2013

Církev

Nezastupitelnou úlohu mají v zájmovém území církve. Působí zde Římskokatolická církev, Českobratrská církev evangelická a Církev Československá husitská. Církev uspokojují duchovní život obyvatel. V území MAS působí dvě diecéze a to královéhradecká a litoměřická. Diecéze jsou rozděleny do pěti farností. V jejich řadách působí pěvecké sbory a scholy, mariánská sdružení, katolický skautský oddíl. Vyučují náboženství, pořádají přednášky a přispívají tak ke vzdělanosti obyvatel. Pravidelně jsou slouženy bohoslužby, zvláště v neděli a svátky, konány poutě na Loretu, sv. Annu ke sv. Prokopovi do Nadslavi, ke Smírčímu kříži atd. Oblastní charita Jičín poskytuje sociální služby.

Snahou církvi je také zachovat kulturní dědictví budoucím generacím a proto církve pečují o obnovu památek tj. kostelů, kaplí a dalších sakrálních staveb, jakož i o inventář chrámů. V oblasti památek se církve starají o 30 kostelů, kaplí a far, které jsou ve směs registrovanými kulturními památkami. Bylo zrestaurováno několik uměleckých děl a další se chystají. S obnovou těchto uměleckých děl souvisí vznik nových poutí v Jičíně k P. M. Rušánské a ke sv. Sekundině.

Pro podporu církví na Jičínsku pořádá akce pro veřejnost i několik spolků např. Organum Cantate, Literácy Jitčín a Jičínská beseda.

V turistické sezóně přispívá zpřístupnění některých církevních památek s možností komentovaných prohlídek k podpoře cestovního ruchu.

Prostory pro volnočasové aktivity

Prostorů pro aktivní i pasivní pojetí volnočasových aktivit je v území poměrně dost, i když nejsou rovnoměrně rozmístěny, stejně dosažitelné a mají různou úroveň vybavení. Zejména pro aktivní kulturní, sportovní a volnočasové aktivity chybí některým obcím potřebné zázemí a vybavení je většinou nedostačující.

Vybavenost obcí pro sportovní vyžití je na různé úrovni. V 32 obcích jsou k dispozici sportovní či dětská hřiště, některá by však potřebovala obnovu a nové vybavení. V obcích, kde se nachází školské zařízení, mají také kryté tělocvičny. Krom Jičína, kde je sportovní vyžití opravdu široké a pestré (sportovní areál s halou, Aquacentrum, zastřešený zimní stadion, koupaliště, fittcentra a další), je koupaliště

přístupné veřejnosti také v obcích Běchary, Budčeves a Kacákova Lhota a ve městě Libáň. V Jičíně pod Zebínem se nachází lovecká střelnice Okresního mysliveckého spolku, jedna z nejhezčích v ČR.

V oblasti kultury je vybavenost obcí poměrně pestrá. V téměř polovině obcí (18) jsou pro obyvatele k dispozici veřejné knihovny vybavené internetem. Kromě obcí Dolní Lochov, Ohaveč a Rokytňany se ve všech obcích v rámci území nachází společenské místnosti pro kulturní a společenské akce nebo pro spolkovou činnost. V rámci území MAS je celkem 12 kulturních domů. Svoji velikostí má primát kulturní dům ve Valdicích, Jičín má krásné divadlo s dalšími sály. V rámci území lze navštívit 4 galerie, muzeum v Jičíně, kino v Jičíně a Kopidlně. Prostory pro divadelní činnost má obec Libáň a Veliš a město Jičín. V Jičíně se dále nachází smuteční síň. Pro kulturní aktivity jsou v obcích využívány i prostory sborů dobrovolných hasičů a dalších organizací. Rozmístění prostor pro volnočasové aktivity v jednotlivých obcích znázorňuje následující tabulka.

Tabulka č. 24 – Prostory pro volnočasové aktivity v obcích MAS;
zdroj: dotazníky obcí 2012, 2013

Název obce	Sportovní /dětská hřiště	Kryté tělocvičny	Koupaliště	Veřejná knihovna	Společenská místnost	Kulturní dům	Divadlo	Galerie	Muzeum	Kino
Bačalky	X				X					
Běchary	X	X	X	X	X	X				
Březina	X				X					
Budčeves	X		X		X					
Bukvice				X	X			X		
Bystřice	X			X	X					
Češov	X				X					
Dětenice	X	X		X	X	X		X		
Dolní Lochov	X									
Cholenice	X				X					
Chyjice	X				X	X				
Jičín	X	X	X	X	X	X	X	X	X	X
Jičíněves	X	X			X	X				
Kacákova Lhota	X		X	X	X					
Kopidlno	X	X		X	X					X
Kostelec					X					
Kozojedy	X				X					
Libáň	X	X	X	X	X	X	X			
Nemyčeves	X	X			X					
Ohařice	X				X					
Ohaveč										
Podhradí	X				X			X		
Rokytňany										
Sedliště	X				X					
Slatiny	X	X		X	X	X				
Slavhostice	X			X	X	X				
Staré Hradý					X					
Staré Místo					X					
Střevoč	X			X	X					
Tuř	X			X	X					
Údrnice	X			X	X	X				

Úlibice	X			X	X				
Valdice	X	X		X	X	X			
Veliš	X	X			X	X	X		
Vitiněves	X			X	X				
Vršce	X			X	X				
Zelenecká Lhota	X				X				
Židovice	X			X	X	X			

Zdravotní služby

Oblast zdravotnictví je nejvíce zastoupena ve městě Jičín, kde je kromě oblastní nemocnice 12 samostatných ordinací praktického lékaře pro dospělé, 4 samostatné ordinace praktického lékaře pro děti a dorost, 32 ordinací různých specialistů, 11 stomatologů a 4 gynekologické ordinace. V Jičíně je také zdravotnická záchranná služba, která zabezpečuje služby pro celý okres Jičín. Rychlá lékařská pomoc je pro okres Jičín dále zajišťována z Nového Bydžova. V rámci zabezpečení zdravotnických služeb v Jičíně působí rychlá zdravotnická pomoc a rendez-vous. Pro potřeby přednemocniční zdravotní služby jsou k transportům pacientů mezi zdravotnickými zařízeními také využívány převozy sanitními vozy. V Jičíně je dále transfuzní stanice a několik lékáren. Zdravotnická pracoviště se nachází i v některých větších obcích zájmového území MAS, a to samostatná ordinace nebo detašované pracoviště praktického lékaře pro dospělé (Jičíněves, Kopidlno, Libáň, Slatiny, Valdice), ordinace praktického lékaře pro děti a dorost (Kopidlno, Libáň, Valdice), ordinace stomatologa (Kopidlno, Libáň, Slatiny), detašované pracoviště gynekologa (Libáň, Valdice). Ve městech Kopidlno a Libáň je také lékárna.

Letecká záchranná služba je k dispozici z Fakultní nemocnice Hradec Králové, která zasahuje na území celého Královéhradeckého a Pardubického kraje.

Sociální služby

Oblast sociálních služeb je v rámci zájmového území MAS zajištěna, je však rozložena pouze do několika obcí – Jičina, Kopidlna, Libáně a Slatin. Zařízení sociálních služeb zajišťují služby pro rodiny se zdravotně postiženými dětmi, rodiny s dětmi, pro seniory a zdravotně postižené osoby a osoby v mimořádně nepříznivé životní situaci. V rámci služeb pro seniory a zdravotně postižené osoby jsou poskytovány služby terénní, pobytové a poradenské. Nejvyšší kapacitou disponují poradenské služby pro seniory a zdravotně postižené osoby, a to až kapacitou 850 osob na jednu poradnu. Tyto služby jsou využívány od 45 do 90 %. Terénní sociální služby jsou občany plně využívány. Některé oblasti jsou však kapacitně nedostačující, což dokazuje využití těchto služeb více než 100 %. Jedná se především o domovy pro seniory, pečovatelskou službu a také služby pro osoby v mimořádně nepříznivé situaci. V rámci území MAS se vyskytují také lokality ohrožené sociálním vyloučením, a to v Kopidlně, Libáni a Údrnicích.

Oblastní charita Jičín zajišťuje charitní pečovatelskou službu pro osoby se zdravotním postižením od 27 let věku a pro seniory (mladší senioři 65 – 80 roků, starší senioři nad 80 let) ve městě Kopidlno a Libáň. V případě volné kapacity a v případě finančního příspěvku od obecního úřadu, poskytuje svoje služby také ostatním lidem, kteří spadají do výše uvedené skupiny a bydlí ve vzdálenosti maximálně pěti kilometrů od uvedených obcí.

Přehled a rozmístění sociálních služeb v rámci území MAS je uveden v následující tabulce č. 25.

Tabulka č. 25 – Přehled sociálních služeb v území MAS k 30. 6. 2014;
zdroj: MěÚ Jičín

Působnost	Název sociální služby/ zařízení sociálních služeb/ poskytovatel	Celková kapacita	Využití služeb	Využití služeb [%]	Roční výdaje [Kč]	Úhrady od uživatelů služby
SOCIÁLNÍ SLUŽBY PRO RODINY SE ZDRAVOTNĚ POSTIŽENÝMI DĚTMI A MLÁDEŽÍ						
PO3 Jičín	Denní stacionář APROPO (věk 6 – 30 let) Apropo Jičín, o. p. s.	25 osob	20 osob	80 %	3 731 200 Kč	20,9 %
PO3 Jičín	Osobní asistence APROPO (věk 6 – 30 let) Apropo Jičín, o. p. s.	35 osob	30 osob	86 %	1 420 000 Kč	19,7 %
PO3 Jičín	Sociální rehabilitace APROPO (věk 18 – 30 let) Apropo Jičín, o. p. s.	10 osob	7 osob	70 %	1 100 000 Kč	0,0 %
Liberecký a Královéhradecký kraj	Raná péče Liberec (věk do 7 let) Středisko pro ranou péči Liberec, o. p. s.	160 rodin	182 rodin PO3 Jičín 4 osoby	114 %	7 092 000 Kč	0,0 %
Královéhradecký kraj	Raná péče Hradec Králové (věk do 7 let) Středisko pro ranou péči Hradec Králové, o. p. s.	95 osob	87 osob PO3 Jičín 16 osob	92 %	3 169 700 Kč	0,0 %
SOCIÁLNÍ SLUŽBY PRO RODINY S DĚTMI A PRO MLÁDEŽ						
Jičín	Nízkoprahový klub pro děti a mládež Exit (věk 6 – 26 let) Oblastní charita Jičín	20/50 osob	41 osob	82 %	810 000 Kč	0,0 %
PO3 Jičín	Centrum SASanka – sociálně aktivizační služby pro rodiny s dětmi, Oblastní charita Jičín	200 rodin	139 rodin	70 %	2 750 000 Kč	0,0 %
PO3 Jičín	Centrum SASanka – podpora rodin v rámci sociálně právní ochrany dětí Oblastní charita Jičín	60 osob	44 osob PO3 Jičín 36 osob	74 %	963 317 Kč	0,0 %
Královéhradecký kraj	Manželská a rodinná poradna Jičín Centrum sociální pomoci a služeb, o. p. s., Hradec Král.	400 osob	139 osob PO3 Jičín 75 osob	35 %	1 060 572 Kč	0,0 %
SLUŽBY SOUVISEJÍCÍ SE SOCIÁLNÍMI SLUŽBAMI PRO RODINY S DĚTMI A PRO MLÁDEŽ						
Královéhradecký kraj	Mateřské centrum Kapička (rodiny s dětmi do 6 let) Mateřské centrum Kapička	300 rodin	131 rodin PO3 Jičín 87 rodin	44 %	446 076 Kč	24,7 %
Královéhradecký kraj	Projekt otevřené dny pro školy (věk: 12 – 15, 15 – 19) Královéhradecké biskupství	800 osob	286 osob PO3 Jičín 139 osob	36 %	1 158 000 Kč	9,2 %
SOCIÁLNÍ SLUŽBY PRO SENIORY A ZDRAVOTNĚ POSTIŽENÉ OSOBY						
TERĚNNÍ SLUŽBY						
Jičín	Pečovatelská služba Jičín Sociální služby města Jičína	285 osob	184 osob	65 %	6 212 000 Kč	34,5 %
Kopidlno Libáň	Charitní pečovatelská služba Oblastní charita Jičín (celková kapacita i mimo území MAS)	25 osob 20 osob (72 osob)	25 osob 20 osob (73 osob)	101 %	2 294 000 Kč	16,8 %

Jičín	Pečovatelská služba Alžběta Limberská – domácí pečovatelská služba Alžběta Limberská	120 osob	120 osob	100 %	810 000 Kč	60,0 %
POBYTOVÉ SLUŽBY						
PO3 Jičín	Domov – penzion pro seniory Sociální služby města Jičína	47 lůžek	37 osob	79 %	2 040 438 Kč	12,0%
PO3 Jičín	Domov pro seniory Sociální služby města Jičína	61 osob	71 osob*1	116 %	22 010 000 Kč	61,8 %
PO3 Jičín	Denní stacionář Domovinka (starobní důchodci) Sociální služby města Jičína	20 osob	13 osob	65 %	1 105 500 Kč	21,9 %
PO3 Jičín	Denní stacionář Kamarád (věk 16 – 56 let) Sdružení rodičů a přátel mentálně postižených v Jičíně	33 osob	30 osob	91 %	3 443 000 Kč	23,5 %
Kopidlno	Domov s pečovatelskou službou Město Kopidlno	35 osob	35 osob	100 %		
Libáň	Obecní dům pro starobní / invalidní důchodce Město Libáň	12 osob	12 osob	100 %		
Slatiny	Domov pro seniory Milíčeves Ústav sociálních služeb Milíčeves	70 osob	78 osob*2	111 %	19 300 000 Kč	65,8 %
Královéhradecký kraj	Sociální rehabilitace Jičín (věk nad 18 let s chronickým duševním onemocněním a mentálním postižením) Péče o duševní zdraví	83 osob	61 osob PO3 Jičín 47 osob	74 %	3 548 000 Kč	0,0 %
PO3 Jičín	Sociální rehabilitace Kamarád (věk 18 – 45 let s mentálním postižením) Sdružení rodičů a přátel mentálně postižených v Jičíně	10 osob	8 osob	80 %	825 000 Kč	0,0 %
PORADENSKÉ SLUŽBY						
PO3 Jičín	Odborné sociální poradenství - SOROPO (občanská a rodinná poradna) Občanské poradenské středisko o.p.s	850 osob	343 osob PO3 Jičín 336 osob	90 %	634 949 Kč	0,0 %
Královéhradecký kraj	Poradna pro osoby se zdravotním postižením Jičín Centrum pro zdravotně postižené	400 osob	295 osob PO3 Jičín 156 osob	74 %	520 849 Kč	1,4 %
PO3 Jičín	Poradna pro osoby se zrakovým postižením Jičín Tyflocentrum	60 osob	27 osob PO3 Jičín 23 osob	45 %	1 142 000 Kč	0,0 %
SLUŽBY PRO OSOBY V MIMOŘÁDNĚ NEPŘÍZNIVÉ ŽIVOTNÍ SITUACI						
PO3 Jičín	Terénní programy Laxus (uživatelé drog) Laxus, o. s., Nymburk	20 osob	22 osob	110 %	4 316 000 Kč	0,0 %
ORP Jičín	Azylový dům Jičín Oblastní spolek ČČK, Jičín	14 osob	16 osob*3 PO3 Jičín 12 osob	114 %	2 015 500 Kč	9,2 %

*1 – Domov pro seniory Jičín – 30 osobám neposkytnuta služba

*2 – Domov pro seniory Milíčeves – 16 osobám neposkytnuta služba

*3 – Azylový dům Jičín – 2 osobám neposkytnuta služba

Pozn.: Centrum SASanka poskytuje též služby v oblasti náhradní rodinné péče, provozuje dobrovolnické centrum a potravinovou banku.

Výdaje spojené se zajištěním sociálních služeb v roce 2014 jsou 124 000 000 Kč, jsou tvořeny z 53 % z veřejných zdrojů, z 7 % z ostatních zdrojů a z 40 % od uživatelů služeb.

Výdaje spojené se zajištěním služeb souvisejících se sociálními službami v roce 2014 jsou 2 567 000 Kč, jsou tvořeny z 51 % z veřejných zdrojů, z 41 % z ostatních příjmů a z 8 % od uživatelů služeb.

Veřejné zdroje tvoří dotace MPSV, Královéhradecký kraj, město Jičín a Úřad práce v Jičíně.

Od 1. 11. 2014 bude zřízena nová sociální služba – chráněné bydlení, jejímž poskytovatelem budou Sociální služby města Jičína.

V roce 2015 bude zprovozněn nový dům s pečovatelskou službou v Jičíněvsi a Oblastní charita Jičín zde bude poskytovat charitní pečovatelskou službu pro minimálně 15 osob. Dojde k rozšíření kapacity této služby u této organizace.

Senioři a jejich blízcí mají na území MAS OZJ, ale i celého Královéhradeckého kraje, možnost využívat sociální službu tísňové péče. Tísňová péče Života 90 je komplexní sociální služba, jejímž hlavním cílem je ochránit zdraví a životy starších seniorů a zdravotně postižených lidí. Dodává svým klientům pocit bezpečí v každodenním životě, doma i venku. Pomáhá tak žít i ve vysokém věku plnohodnotně, beze strachu a ve vlastním prostředí.

Oblast sociálních služeb a její fungování vychází z Plánu rozvoje sociálních služeb na období let 2007 – 2010 pro správní území města Jičín a v roce 2014 probíhá tvorba nového plánu na další období.

V tomto dokumentu jsou také zpracovány potřeby a požadavky této oblasti pro další období:

- Zřídit sociálně aktivizační služby pro rodiny se zdravotně postiženými dětmi.
- Zřídit nízkoprahová zařízení pro děti a mládež ve městech Kopidlno, Libáň a v obci Jičíněves.
- Rozšířit kapacitu sociální služby poskytované v Domově pro seniory Jičín o 52 lůžek.
- Rozšířit kapacitu poskytované pečovatelské služby o poskytování služby dalším 345 osobám.
- Zřízení denních stacionářů pro seniory a zdravotně postižené osoby ve všech spádových územích.
- Zřízení sociální služby osobní asistence pro seniory a zdravotně postižené osoby.
- Zřízení týdenního stacionáře pro zdravotně postižené osoby s kombinovanými vadami.
- Zřízení chráněného bydlení a sociálně terapeutických dílen pro zdravotně postižené osoby s kombinovanými vadami.

DÍLČÍ SWOT ANALÝZA – Život v obcích

SILNÉ STRÁNKY	SLABÉ STRÁNKY
<ul style="list-style-type: none"> • Bohatý společenský život a aktivní činnost velkého množství spolků. • Existence základních sociálních služeb. • Základní nabídka zdravotnických služeb. • Dostatečná nabídka ploch a prostor pro volnočasové aktivity. • Oblastní nemocnice v Jičíně. 	<ul style="list-style-type: none"> • Vybavení pro sportovní a kulturní volnočasové aktivity. • Omezená kapacita sociálních služeb.
PŘÍLEŽITOSTI	HROZBY
<ul style="list-style-type: none"> • Rozvoj dostupnosti sociálních služeb se zaměřením na terénní a odlehčovací služby. • Budování zázemí pro kulturní a spolkovou činnost. • Rekonstrukce a výstavba ploch pro volnočasové aktivity. • Oživování místních tradic. 	<ul style="list-style-type: none"> • Rušení základních služeb v obcích. • Nespolupráce občanů a nezájem mladých lidí o dění v obci. • Úpadek spolkové činnosti. • Prohlubování sociálních problémů v lokalitách s osobami ohroženými sociálním vyloučením.

2.9 Podnikání, výroba, zaměstnanost

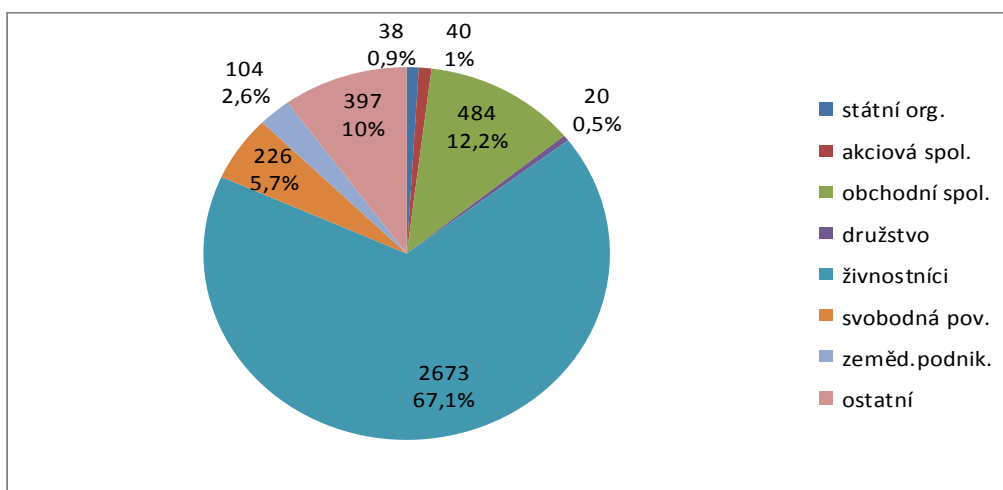
Podnikání

V rámci území MAS působí celkem 7 219 ekonomických subjektů různých odvětví, z toho jich 4 605 působí ve městě Jičíně, což představuje 63 % z celkového počtu ekonomických subjektů. Počet ekonomických subjektů v jednotlivých obcích znázorňuje tabulka č. 26. Podnikatelských subjektů je na území MAS 3 982, jejich struktura dle právní formy je znázorněna na grafu č. 12.

Tabulka č. 26 – Počet ekonomických subjektů v obcích MAS;
zdroj: MěÚ Jičín, Územně analytické podklady ORP Jičín, 2012 a ČSÚ

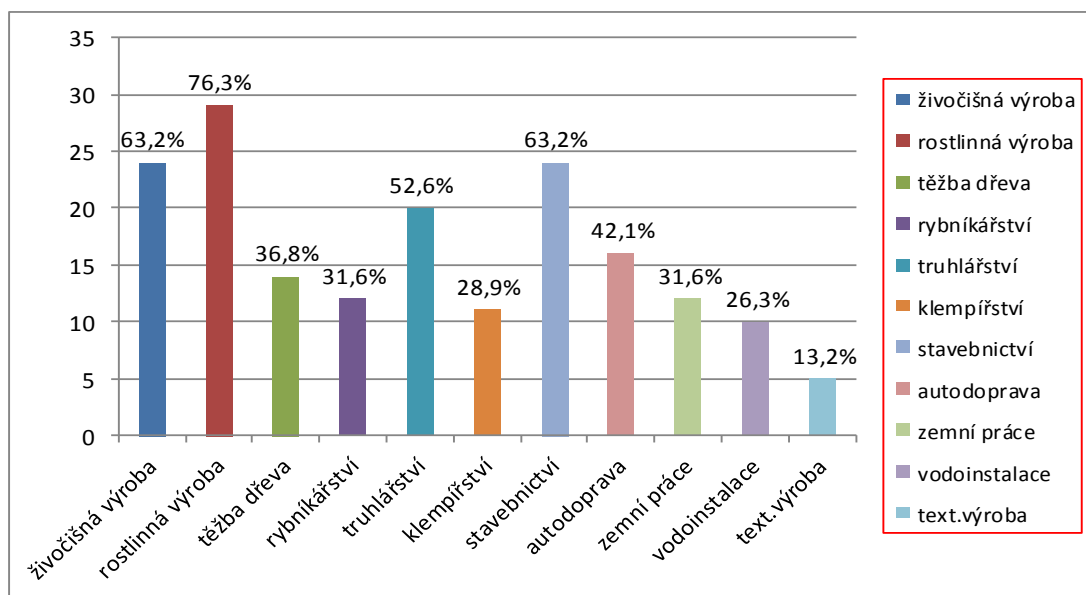
OBEC	Počet ekonom. subjektů	Z toho podnik. subj. v zemědělství, lesnictví, rybářství	Ukazatel podnikatelské aktivity ES/100 obyv.
Bačalky	42	2	27
Běchary	41	7	17
Březina	24	4	29
Budčeves	23	1	15
Bukvice	26	2	18
Bystřice	67	12	20
Češov	37	1	18

Dětenice	118	9	16
Dolní Lochov	10	0	20
Cholenice	44	8	20
Chyjice	30	4	18
Jičín	4605	198	28
Jičíněves	107	12	18
Kacákova Lhota	25	2	16
Kopidlno	441	23	21
Kostelec	9	4	24
Kozojedy	39	6	20
Libáň	334	17	19
Nemyčeves	66	4	19
Ohařice	17	0	25
Ohaveč	17	2	21
Podhradí	104	12	23
Rokytnany	7	0	7
Sedliště	18	4	17
Slatiny	86	7	16
Slavhostice	39	2	29
Staré Hrady	48	6	25
Staré Místo	86	4	26
Střevač	60	5	21
Tuř	42	2	24
Údrnice	59	9	22
Úlibice	64	6	24
Valdice	267	3	18
Veliš	37	4	21
Vitiněves	78	3	22
Vršce	38	5	16
Zelenecká Lhota	34	5	23
Židovice	30	1	25
Celkem MAS	7219	315	



Graf č. 12 – Struktura podnikatelských subjektů dle právní formy; zdroj: ČSÚ, 2012

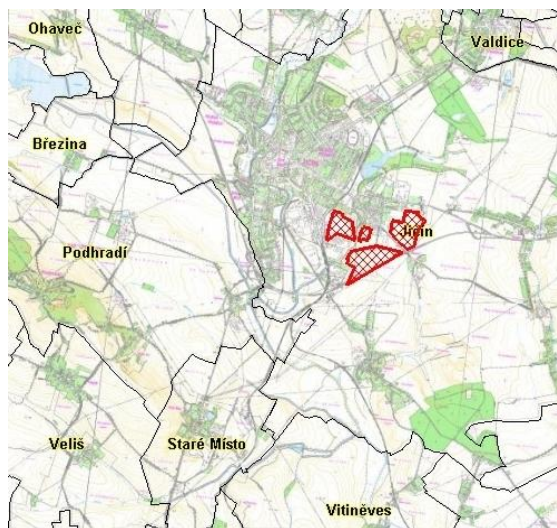
Struktura oborů podnikání v rámci území MAS je uvedena na grafu č. 13. Z grafu lze vyčíst, že ve více než polovině obcí jsou zastoupeny obory podnikání rostlinná a živočišná výroba, stavebnictví a truhlářství, přičemž největší zastoupení má rostlinná výroba, a to ve 29 obcích z celkového počtu 38 obcí MAS. Následují obory autodoprava a těžba dřeva, zemní práce a rybníkářství. V rámci území se nejméně podniká v textilní výrobě.



Graf č. 13 – Obory podnikání v rámci území MAS; zdroj: dotazníky obcí 2012, 2013

Průmyslové zóny

Na území MAS se nacházejí významné průmyslové zóny – v Jičíně a Kopidlně. Jičínské průmyslové zóny I, II a III se rozkládají na ploše větší než 70 ha, ale celé území není využito. Další průmyslová zóna je na zemědělských pozemcích západně od Kopidlna a je z větší části nevyužita. Umístění průmyslových zón v Jičíně a Kopidlně znázorňují obrázky č. 8 a 9.



Obrázek č. 8 – Průmyslové zóny Jičín



Obrázek č. 9 – Průmyslová zóna Kopidlno

Průmysl

Průmyslovým střediskem území je město Jičín, kde se nachází tyto velké podniky:

Název podniku	Obor
Continental Teves Czech Republic, s. r. o.	automobilový průmysl
SECO Group, a. s.	zahradní technika, výroba nářadí, slévárna
RONAL CR, s. r. o.	automobilový průmysl, hliníkové disky kol
Hydra, a. s.	výroba spotřebních kondenzátorů
SpofaDental, a. s.	materiály pro zubaře
VAPOS, spol. s r. o.	výroba obráběcích strojů, tažná zařízení, vývojové centrum, strojírenský průmysl
LPM, s. r. o.	lisovna a obrobna plastických materiálů
PFT, spol. s r. o.	plastová okna
SanSwiss, s. r. o.	sprchové kouty
ProScan, a. s.	automobilový průmysl

Nad 25 zaměstnanců mají dále tyto jičínské firmy:

Název podniku	Obor
Microrisc, s. r. o.	výpočetní technika
COFELY, a. s.	energetické sítě, automatizace a fotovoltaika
Kobit, spol. s r. o.	stroje pro údržbu silnic
Silnice Jičín, a. s.	správa a údržba silnic
SPEDITRANS CZ, s. r. o.	autodoprava
M. Preymesser logistika, s. r. o.	doprava

Další menší průmyslové firmy nalezneme také v Libáni (Magna Exteriors and Interiors, s. r. o.), v Kopidlně (dřevařský podnik BENKO, s. r. o.) a v Úlibicích (STK Jičín, s. r. o.).

Kromě průmyslu je v území značně rozšířená i nákladní autodoprava. Kromě dopravního gigantu – CS Cargo, a. s., působí v území i několik dalších autodopravců, kteří mají sídlo i v menších obcích.

Další větší zaměstnavatelé v jiných oborech v území jsou:

Název podniku	Obor
Aveflor, a. s., a Aveguard, a. s., Budčeves	výroba kosmetiky a zdravotnických prostředků
Loreta, spol. s r. o., Bukvice	lisovna, nástrojárna
JK-plet Dětenice, s. r. o.	výroba ložního prádla
Mont Pack, s. r. o., Cholenice	poskytování technických služeb, výroba elektrických strojů
BS-Tilia, s. r. o., Ohaveč	zahradní a krajinná tvorba
Kůrana, v. o. s., Sedliště	výroba nábytku
Abeto CZ, s. r. o., Staré Místo	zpracování dřeva
Forte Oil, s. r. o., Staré Místo	prodej mazacích a kosmetických prvků na automobily
Staving, s. r. o., Valdice	stavebnictví
Dyntar Vitiněves	výroba saun
Jiří Novák – Židovická stavební	stavební práce
Masokombinát Jičín	výroba a zpracování masa

Zemědělství

Na území MAS je zastoupena i oblast zemědělství, lesnictví a rybářství, kde působí jednak obchodní společnosti, jednak fyzické osoby. Podíl subjektů v těchto oblastech činí 4,4 % z celkového počtu ekonomických subjektů.

Mezi významné zaměstnavatele v zemědělství v oblasti rostlinné a živočišné výroby patří např.:

Název subjektu	Obce, kde subjekt hospodaří
Agro Bystřice, a. s.	Bystřice, Chyjice, Sedliště, Staré Hrady, Střevač, Údrnice
Agro Slatiny, a. s.	Jičíněves, Nemyčevy, Slatiny, Vitiněves
Agro Žlunice, a. s.	Slavhostice
Brusnická zemědělská, s. r. o.	Březina, Bukvice, Podhradí, Staré Místo, Veliš
Lužanská zemědělská, a. s.	Kacákova Lhota, Tuř, Úlibice
Perseus, a. s. Běchary	Běchary, Budčevy, Cholenice, Vršce, Židovice
Volanická zemědělská, a.s.	Češov
1. Záhornická a.s.	Libáň
Agrochov Sobotka	Ohařice
Zemědělská spol. Radim, a.s.	Valdice
MAVE a.s. Jičín	Vršce

V rámci území působí několik samostatně hospodařících rolníků:

Název subjektu	Hospodaří v obcích
Jiří Antoš a Aleš Janča	Kopidlno
Pavel Havel	Bystřice
Jana Bíšková	Kostelec
Jaroslav Šoltys	Jičíněves
Jaroslav Slavík	Bačalky, Cholenice, Kopidlno
Josef Lemberk	Kozojedy, Slavhostice
Květoslav Lemberk	Kozojedy (ekologické zemědělství)
Ing. Pavel Vondráček	Drahoraz (ovocnářství – 12 ha sadů)
Ing. Jiří Pěnička	Valdice (ovocné a okrasné sady)
Jan Blažek	Podhradí (ovocnářství)

V oblasti rybářství působí v rámci území MAS Schlikovský dvůr, s. r. o, Jičíněves a Rybníkářství Chlumec nad Cidlinou, středisko 02 Kopidlno.

Existence podniků hospodařících v oblasti zemědělství má pro území MAS pozitivní dopad při řešení sezónní nezaměstnanosti. V neposlední řadě obhospodařování zemědělské půdy přispívá k údržbě krajiny.

Některé zemědělské podniky rozvíjejí svoje podnikatelské aktivity i v nezemědělském činnosti, aby si zachovaly svoji budoucnost. Jako ukázkový příklad může posloužit AGRO Slatiny, a. s., které provozuje kovovýrobu, kde vyrábí zejména opotřebitelné náhradní díly na stroje pro přípravu půdy. V rámci zastoupení firmy AGIP-ENI prodává převodové a motorové oleje, mazací pasty, nemrznoucí kapaliny a další produkty ze sortimentu této firmy. AGRO Slatiny také provozuje stanici technické kontroly (STK) osobních aut v Jičíně a STK nákladních automobilů, traktorů a přípojných vozidel v Jičíně. Součástí areálu STK v Jičíně je mycí centrum pro osobní automobily, nákladní automobily, autobusy a cisterny včetně čištění jejich interiérů.

Lesnictví

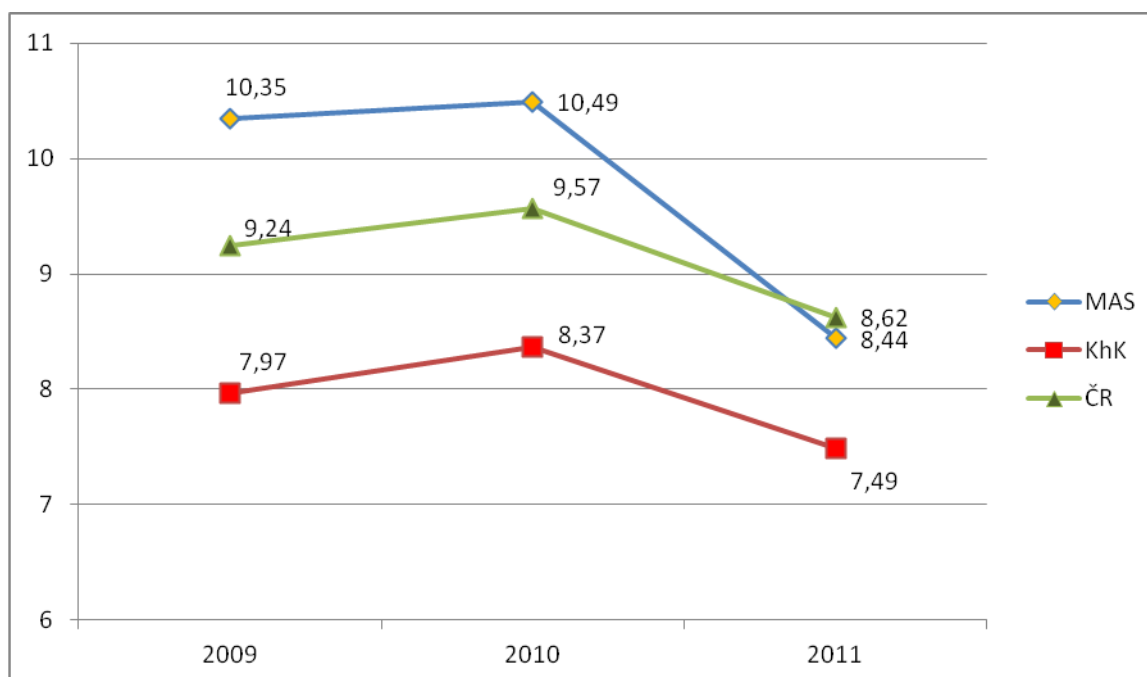
Lesy na území MAS jsou majetkem státního podniku Lesy ČR, rodiny Schliků, obcí i jednotlivců. Významnou částí lesních porostů je zejména celek od Vokšic až po Nadslav. Mezi významné subjekty hospodařící v lesnictví patří Lesy ČR, Schlik, s. r. o., a J. M. Schlik, s. r. o. V rámci území je 27 obcí vlastníky lesů o celkové ploše cca 570 ha.

Služby

Významným zaměstnavatelem ve veřejném sektoru jsou základní školy, střední školy, Městský úřad v Jičíně, Nemocnice Jičín a Věžeňská služba Valdice.

Zaměstnanost

Dle statistických údajů byla míra nezaměstnanosti k datu 31. 12. 2011 na území zájmového území MAS 8,44 %. Ve srovnání s mírou nezaměstnanosti pro Královéhradecký kraj, která činila 7,49 %, patří území MAS k oblastem s vyšší nežli průměrnou mírou nezaměstnaností v rámci kraje. Při srovnání obcí MAS s celou ČR je vývoj nezaměstnanosti v rámci území MAS příznivější, což dokládá nižší míra nezaměstnanosti v roce 2011 v obcích MAS oproti nezaměstnanosti v rámci ČR. Při porovnání tohoto údaje za období let 2009 – 2011 (viz graf č. 14) došlo k celkovému poklesu míry nezaměstnanosti jak v území MAS, tak i v rámci Královéhradeckého kraje i ČR.



Graf č.14 – Míra nezaměstnanosti za období 2009 – 2011 v procentech; zdroj: ČSÚ

V následující tabulce č. 27 je uveden přehled o mobilitě pracovní síly jednotlivých obcí území MAS. Průměrný podíl vyjíždějících do zaměstnání a škol za celé území MAS je 24,1 % z celkového počtu obyvatel, přičemž v jednotlivých obcích se tento podíl pohybuje od 14 % (Běchary a Slavhostice) do 37 % (Veliš).

Tabulka č. 27 – Přehled mobility pracovních sil; zdroj: SLDB 2011

Obec	Obyvatel celkem	Vyjíždějící do zaměstnání a škol	Podíl vyjíždějících / počet obyvatel [%]
Bačalky	154	37	24,0
Běchary	226	32	14,2
Březina	74	26	35,1
Budčeves	161	29	18,0
Bukvice	137	34	24,8
Bystřice	325	101	31,1
Češov	205	47	22,9
Dětenice	717	215	30,0
Dolní Lochov	46	14	30,4
Cholenice	224	63	28,1
Chyjice	158	29	18,4
Jičín	16766	3 970	23,7
Jičíněves	590	120	20,3
Kacákova Lhota	158	34	21,5
Kopidlno	2172	549	25,3
Kostelec	37	11	29,7
Kozojedy	190	31	16,3
Libáň	1699	399	23,5
Nemyčeves	334	69	20,7
Ohařice	64	20	31,3
Ohaveč	76	18	23,7
Podhradí	446	109	24,4
Rokytnany	90	26	28,9
Sedliště	106	27	25,5
Slatiny	549	97	17,7
Slavhostice	142	21	14,8
Staré Hrady	195	59	30,3
Staré Místo	327	91	27,8
Střevač	282	66	23,4
Tuř	171	45	26,3
Údrnice	280	68	24,3
Úlibice	250	62	24,8
Valdice	1480	388	26,2
Veliš	173	64	37,0
Vitiněves	345	98	28,4
Vršce	237	49	20,7
Zelenecká Lhota	154	42	27,3
Židovice	120	23	19,2
Celkem MAS	29860	7 183	24,1

V regionu je díky aktivní politice zaměstnanosti podporováno sezónní snižování nezaměstnanosti formou veřejně prospěšných prací prostřednictvím Úřadu práce v Jičíně. V roce 2014 se jedná o vytvoření 10 pracovních míst financovaných z národních zdrojů a o 69 pracovních míst financovaných z evropských zdrojů na území MAS.

Závěry z veřejného projednávání

Jak vyplynulo z veřejných projednávání problémů a potřeb v obcích, v oblasti podnikání a zaměstnanosti je stále co zlepšovat. Situaci v nezaměstnanosti by dle občanů žijících v území vyřešil příchod nového většího investora, který by nabídl dostatek pracovních míst. Občané si však zároveň přejí, aby byl nový investor ekologický a nepřispíval svou činností ke zhoršení životního prostředí krajiny. Více by také měli být podporováni drobní podnikatelé, zejména zemědělci.

DÍLČÍ SWOT ANALÝZA – Podnikání, výroba, zaměstnanost

SILNÉ STRÁNKY	SLABÉ STRÁNKY
<ul style="list-style-type: none">• Rozšířená právní forma podnikání OSVČ.• Město Jičín má významnou pracovní funkci (průmyslová zóna).• Dobré podmínky pro rozvoj podnikání.• Podnikání v zemědělství.• Řešení sezónní nezaměstnanosti formou veřejně prospěšných prací.	<ul style="list-style-type: none">• Nedostatečná podpora malého a středního podnikání.• Nadprůměrná míra nezaměstnanosti.• Relativně nízká diverzifikace ekonomické základny.• Absence sekundárního sektoru s návazností na zemědělskou produkci.
PŘÍLEŽITOSTI	HROZBY
<ul style="list-style-type: none">• Podpora malého a středního podnikání s prioritací oblasti zemědělství.• Rekonstrukce/revitalizace nevyužitých objektů a jejich následné využití pro podnikání.• Podpora institutu sebezaměstnání (poradenství, vzdělávání, nabídka relevantních ploch).• Příliv nových investorů do průmyslové zóny v Jičíně a v Kopidlně.• Ekologické hospodaření na zemědělské půdě.• Flexibilní pracovní a zkrácené úvazky.	<ul style="list-style-type: none">• Snižování podílu subjektů malého a středního podnikání.• Nedostatečná diverzifikace ekonomické základny a následná závislost regionálního trhu práce na ekonomicky globalizovaném chování velkých zahraničních firem.• Ztráta pracovních příležitostí.

2.10 Vzdělávání, školství

Školství

Nejvíce škol v rámci zájmového území je soustředěno ve městě Jičín. Nachází se zde 5 mateřských škol, 4 základní školy pro 1. – 9. ročník, 1 speciální škola pro 1. – 9. ročník, gymnázium, 3 střední odborné školy, střední odborné učiliště, vyšší odborná škola, nástavbové studium. Zastoupeno je zde i vysokoškolské vzdělávání, a to konzultačním střediskem České zemědělské univerzity Praha. V Jičíně je k dispozici také soukromá školka Pastelka. Střední škola, SOU a nástavbové studium se nachází také ve městě Kopidlno při Střední zahradnické škole. V rámci území je dále školství zastoupeno dalšími 12 mateřskými školami, 6 základními školami pro 1. – 5. ročník a 4 základními školami pro 1. – 9. ročník.

Celkový přehled školských zařízení v rámci území MAS je uveden v tabulce č. 28 a kapacitní přehled jednotlivých škol je uveden v tabulce č. 29.

Tabulka č. 28 – Přehled školských zařízení v rámci území MAS

Typ školy	Obec / Obce
Mateřská škola	Běchary, Bystřice, Dětenice, Kacákova Lhota, Kopidlno, Libáň, Jičín, Jičíněves, Slatiny (Milíčeves), Valdice, Veliš
ZŠ 1. – 5. ročník	Běchary, Dětenice, Jičíněves, Nemyčeves, Slatiny, Valdice
ZŠ 1. – 9. ročník	Jičín, Kopidlno, Libáň, Veliš (Robousy)
Speciální škola 1. – 9. ročník	Jičín
SOU, nástavbové studium	Jičín, Kopidlno
Gymnázium, SOŠ, VOŠ	Jičín
VŠ – konzultační středisko	Jičín

Tabulka č. 29 – Kapacitní přehled jednotlivých škol;
zdroj: www.rejskol.cz, odbor školství MěÚ Jičín

Obec	Počet tříd	Kapacita	Počet dětí 2013/14
Mateřské školy			
Běchary	1	30	28
Bystřice	1	36	28
Dětenice	1	28	27
Jičín, 17. Listopadu	8	196	196
Jičín, Fugnerova	2	56	56
Jičín, Máj	7	165	165
Jičín, J. Š. Kubína	5	123	123
Jičín, Hradecká	3	45	45
Jičín, soukromá školka Pastelka	1	15	
Jičíněves	1	35	35
Kacákova Lhota	1	25	25
Kopidlno	3	85	84
Libáň	2	60	56
Slatiny-Milíčeves	2	50	50
Valdice	4	106	106
Veliš	1	30	28

Základní školy 1. stupeň			
Běchary	2	30	20
Dětenice	2	60	37
Jičíněves	1	34	7
Nemyčeves	2	50	27
Slatiny	2	45	23
Valdice	5	120	64
Základní školy 1. – 2. stupeň			
Jičín, 17. Listopadu	25	880	610
Jičín, Husova	20	550	514
Jičín, Poděbradova	14	420	323
Jičín, Železnická	19	700	460
Kopidlno	10	400	234
Libáň	12	435	211
ZŠ Bodláka a Pampelišky, Veliš – soukromá základní škola	9	155	94
Speciální škola Jičín	9		82

Střední školy			
Název	Kapacita	Počet dětí 2013/14	Vyučované obory
Lepařovo gymnázium Jičín	528	366	Všeobecné gymnázium 4leté Všeobecné gymnázium 6leté
Masarykova obchodní akademie Jičín	370	280	Obchodní akademie Informatika v ekonomice
VOŠ a SPŠ Jičín	120 VOŠ 975 SPŠ	60 VOŠ 362 SŠ 45 SOU	VOŠ - Strojírenství SŠ – Informační technologie SŠ – Elektrotechnika SŠ – Strojírenství SOU – Obráběč kovů SOU – Strojní mechanik
Soukromá podnikatelská škola Altman Jičín	320	220	Ekonomika a podnikání Nást. – Podnikání
Střední zahradnická škola Kopidlno	394		SOŠ – Zahradnictví SOŠ – Rybářství SOU – Zahradník SOU – Kameník OU – Zahradnické práce
Vysoké školy			
Česká zemědělská univerzita Praha			Veřejná správa a regionální rozvoj

Vzdělávání

Největší možnosti pro mimoškolní vzdělávání pro děti a mládež nabízí Základní umělecká škola v Jičíně, která má kapacitu pro 780 žáků a K-klub - středisko volného času s kapacitou pro 600 žáků. Kapacita těchto subjektů je nedostatečná a proto město Jičín hledá další vhodné prostory pro rozšíření jejich činnosti. Převážně pro

dospělé jsou pak určeny jazykové a odborné kurzy. V tabulce č. 30 je uveden přehled subjektů poskytujících mimoškolní vzdělávání.

Tabulka č. 30 – Přehled subjektů poskytujících mimoškolní vzdělávání

Instituce	Oblast vzdělávání	Forma vzdělávání
Základní umělecká škola Jičín (kapacita 780 osob)	Zájmová umělecká činnost pro děti a mládež v oboru hudebním, tanečním, literárně dramatickém a výtvarném	Zájmové kroužky pro děti a mládež
K-klub - středisko volného času, Jičín (kapacita 600 osob)	Zájmová činnost pro děti, mládež i dospělé – kroužky sportovní, hudební, taneční, přírodovědné a výtvarné, dramatické výchovy, divadlo, kresba, keramika, a šikovné ručičky	Zájmové kroužky pro děti, mládež i dospělé
Akademie J. A. Komenského Jičín	Kurzy cizích jazyků – Aj, Nj	Pomaturitní studium
	Comenius kurzy – Aj, Nj	Kombinované studium Odpolední/večerní kurzy pro veřejnost
	Kurzy cizích jazyků – Aj, Nj	Letní kurzy pro dospělé Letní kurzy pro děti
	Účetnictví, daně	Semináře Odborné kurzy pro veřejnost
Jazyková škola – Kouba Jičín	Kurzy cizích jazyků – Aj, Nj, Rj	Skupinové kurzy
	Kurzy cizích jazyků – Aj, Nj	Letní kurzy Certifikační kurzy pro středoškolskou mládež
	Výuka Aj	Kurzy pro děti a mládež
Regionální muzeum a galerie Jičín	Historie Přírodověda	Přednášky
Knihovna V. Čtvrťka Jičín	Studijní program „Svět kolem nás“	Virtuální univerzita třetího věku
Masarykova obchodní akademie Jičín	Kurzy Aj, Nj, Rj	Kurzy pro veřejnost
VOŠ a SPŠ Jičín	Kurz programování CNC	Odborný kurz pro veřejnost
	Kurz svařování, svářečská škola, základní kurzy svařování dle ČSN 05 0705	Odborný kurz pro veřejnost
	Kurz Catia a Pro/Engineer - vzdělávací program na modelování a tvorbu výkresové dokumentace	Odborný kurz pro veřejnost
	UNIV2 - vzdělávací programy a jejich pilotní ověřování v oboru strojírenství a modelování, kancelářský software a základní dovednosti v automatizační technice	Odborný kurz pro veřejnost
	UNIV3 - podpora procesů uznávání rekvalifikačních a vytvoření modulových rekvalifikačních programů podle standardů NSK	Odborný kurz pro veřejnost

Z uvedených tabulek vyplývá, že oblast vzdělávání je v rámci území MAS dobře zabezpečena. V zájmovém území je kompletně dostupná struktura školství, a to od mateřských škol až po vysokoškolské studium. Kapacita mateřských škol je pro území nedostačující, což dokazuje plné kapacitní využití mateřských škol nejen v Jičíně, ale i v jednotlivých obcích. V současné době problém velkého počtu dětí přechází na 1. stupeň základních škol. V oblasti středního školství je kapacita i struktura středních škol odpovídající, v rámci území je však omezená nabídka učebních oborů přímo ve městě Jičín. Pro území je jistě pozitivní možnost studovat vysokou školu přímo v regionu a široká nabídka dalšího vzdělávání prostřednictvím kurzů a přednášek z různých oblastí. Zejména nabídka dalšího vzdělávání přináší priority v několika oblastech – celoživotní a odborné vzdělávání určené pro cílovou skupiny 15+ prostřednictvím odborných seminářů a kurzů (např. účetnictví, právo, základy obsluhy PC) a vytváří cílové skupině konkurenční výhodu na trhu práce. Jazykové vzdělávání určené pro děti i dospělé zajistí možnost dalšího osobního rozvoje a výhodu při hledání zaměstnání. Oblast zájmového vzdělávání prostřednictvím jednorázových seminářů o historii, ekonomii, sociologii, přírodních vědách apod. plní významnou společensko-sociální funkci. Novinkou pro území MAS je otevření virtuální univerzity třetího věku.

DÍLČÍ SWOT ANALÝZA – Vzdělávání a školství

SILNÉ STRÁNKY	SLABÉ STRÁNKY
<ul style="list-style-type: none"> • Dostupná nabídka všech stupňů školských zařízení. • Vyhovující kapacita školských zařízení (ZŠ a SŠ). • Rozmanitá struktura oborů středních škol. 	<ul style="list-style-type: none"> • Malá kapacita MŠ. • Omezená nabídka učebních oborů.
PŘÍLEŽITOSTI	HROZBY
<ul style="list-style-type: none"> • Univerzity 3. věku. • Systém dalšího vzdělávání mimo systém školství. • Rekvalifikační kurzy. • Komunitní školy. • Soukromé MŠ, dětské skupiny. 	<ul style="list-style-type: none"> • Udržitelnost provozu stávajících školských zařízení v periferních obcích (především ZŠ).

2.11 Řízení obcí, informovanost, spolupráce

Řízení obcí

Z celkového počtu 38 obcí jsou ve 32 obcích starostové neuvolnění. Plně uvolněný starosta či místostarosta je v Jičíně, Kopidlně, Libáni, Jičíněvsi a Dětenicích, částečně uvolněný starosta je v obci Vitiněves. Ve čtyřech obcích (Češov, Dolní Lochov, Rokytnany, Slatiny) jsou neuvolnění starostové v důchodovém věku.

Obce zaměstnávají na DPP zpravidla pouze účetní nebo pracovníky na údržbu zeleně v obci, pokud tyto záležitosti nejsou řešeny v rámci fakturace služeb. Dle možností obce využívají pracovníky na obecně prospěšné práce, které jim hradí úřad práce. Výjimku samozřejmě tvoří města Jičín, Kopidlna a Libáň, kde působí městský úřad se zaměstnanci. Město Kopidlna vykonává mimo svou působnost správního obvodu města také přenesenou působnost s pověřeným obecním úřadem (obec II. typu), Jičín je obcí s rozšířenou působností (obec III. typu), ostatní obce jsou obcemi I. typu.

Zázemí pro veřejnou správu mají obce zřízeny v budovách ve vlastnictví obce, v některých obcích jsou však tyto prostory nevyhovující či kapacitně nedostačující.

Informovanost a spolupráce

Informovanost občanů v obcích je zabezpečena prostřednictvím webových stránek, které mají zřízeny všechny obce v rámci území MAS a místními rozhlas, které jsou ve 30 obcích z celkového počtu 38 obcí území. V 18 obcích vydávají informační zpravodaj, a to buď v tištěné nebo elektronické verzi. Spolupráce s občany probíhá formou setkávání starostů a zastupitelstev s občany. Občané mají možnost účastnit se veřejných zasedání zastupitelstva obce.

Spolupráce mezi obcemi se uskutečňuje prostřednictvím různých spolků. V rámci území MAS funguje např. spolek obcí Mariánská zahrada, některé obce jsou členy Svazu měst a obcí ČR, Sdružení místních samospráv nebo Sdružení Český ráj.

Sdružení Český ráj (SČR) je zájmovým sdružením měst, obcí a dalších právnických osob, jehož účelem je spolupráce na rozvoji cestovního ruchu v turistickém regionu Český ráj. Tento region je jeden z 16 oficiálních turistických regionů České republiky, které byly vymezeny Českou centrálou cestovního ruchu – CzechTourism. Společným cílem všech subjektů je vytvořit turisticky atraktivní oblast mezinárodního významu při zachování přírodních a kulturních hodnot a v souladu se zájmy místních obyvatel. Sdružení sehraňuje v rámci rozvoje území významnou koordinační činnost. V posledních letech bylo předmětem činnosti především vytvoření turistické nabídky a její efektivní marketingová podpora, což dokazuje realizace dvou projektů, který byly podpořeny v rámci 5. výzvy MAS OZJ dotací ve výši 570 000 Kč. Jedná se o projekty „Prezentace kulturního dědictví Mariánské a Valdštejnovy zahrady“ a „Rozvoj turistiky v Mariánské a Valdštejnově zahradě“. Žadatelem o dotaci je SČR, partnery jsou město Jičín a svazek obcí Mariánská zahrada. Celé území MAS leží v územní působnosti SČR v oblasti s názvem Jičínsko.

Spolupráce obcí dále probíhá prostřednictvím svazku obcí Mariánská zahrada. Tento svazek byl založen v roce 2004, kdy sdružoval pro společné aktivity obcí na území turistické oblasti Mariánská zahrada 14 obcí. Nyní sdružuje 31 obcí, z nich 28 obcí tvoří zároveň území MAS OZJ.

V rámci území MAS funguje také mezinárodní spolupráce. Město Jičín udržuje kontakty se zahraničními partnerskými městy – slovenským Martinem, polskou

Swidnicí a německým Erbachem, v rámci přeshraniční spolupráce realizuje projekty s polským partnerem Svidnickým okresem. Město Kopidlno udržuje kontakty s Polskem, obec Dětenice se Slovinskem.

Závěry z veřejného projednávání

V oblasti řízení obcí řeší jejich zastupitelstva především hospodaření obce. Velká část obcí zlepšuje svou obec realizací projektů za pomoci dotací. Některé obce jsou v čerpání dotací velice úspěšné a podařilo se jim v posledních letech zrealizovat hned několik projektů, které přispěly ke zlepšení vzhledu obce, kvality života občanů a úrovně společenského dění. Příkladem jsou obce Veliš, Vitiněves nebo Bukvice. Některé obce jsou však v čerpání dotací opatrné, protože nechtějí ohrozit finanční jistotu obce z důvodu čerpání úvěrů či rizika vrácení dotace. Obce uvažují i o sdružování obcí za účelem společného vybudování čistírny odpadních vod. Obce dále vidí jako přínos do obecních rozpočtů využívání obecních budov, proto usilují o jejich uspokojivý stav.

DÍLČÍ SWOT ANALÝZA – Řízení obcí, informovanost, spolupráce

SILNÉ STRÁNKY	SLABÉ STRÁNKY
<ul style="list-style-type: none"> • Obce mají webové stránky. • Existence tištěných zpravodajů. • Obce ve větší míře využívají obecní rozhlas. 	<ul style="list-style-type: none"> • 4/5 starostů ve vedení obcí jsou neuvolněnými. • Nevyhovující technický stav budov pro výkon veřejné správy.
PŘÍLEŽITOSTI	HROZBY
<ul style="list-style-type: none"> • Zpracování programů rozvoje obcí – koncepční rozvoj. • Podpora rozvoje občanské společnosti. • Spolupráce obcí na sdílení komunikačních a informačních sítí. • Podpora rozvoje občanské společnosti. • Komplexní pozemkové úpravy. • Územní plány a jejich aktualizace. • Zapojení mladých lidí do řízení obcí. • Zvýšení intenzity institucionální spolupráce obcí. • Účelová spolupráce obcí – integrace témat, využití úspor z rozsahu. 	<ul style="list-style-type: none"> • Pokles rozpočtových zdrojů pro rozvojové aktivity a zvýšení závislosti na dotacích.

2.12 Bezpečnost

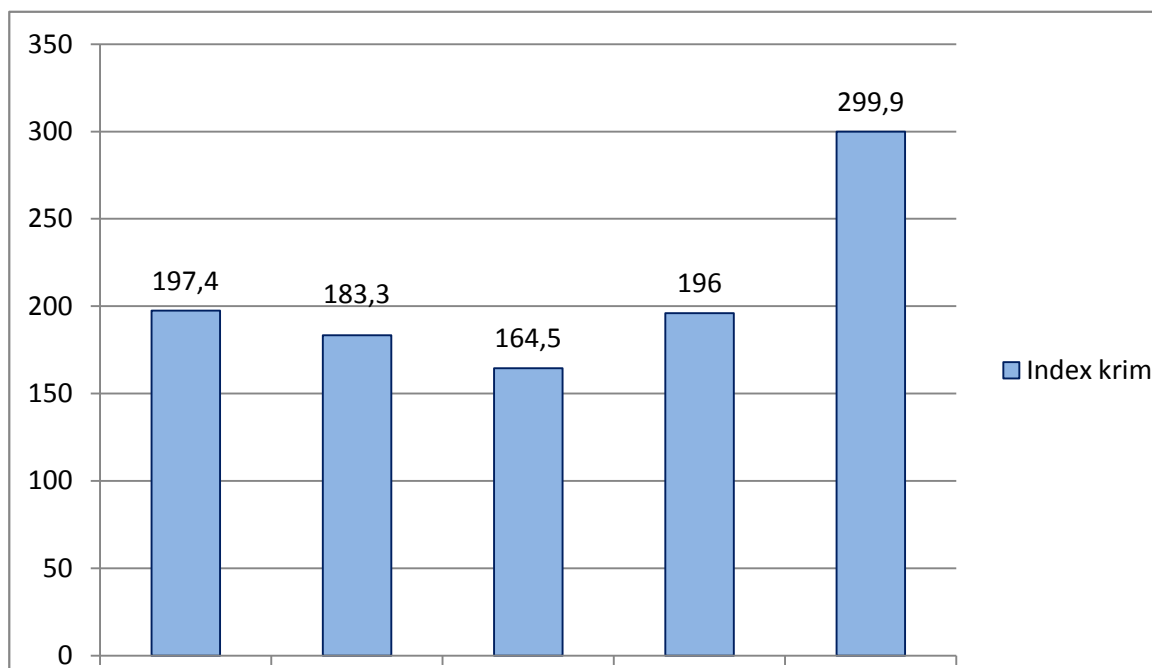
Policie

Zajištění bezpečnosti v obcích je v kompetenci Policie ČR, která je součástí Integrovaného záchranného systému. Obce zájmového území MAS spadají do kompetencí tří obvodních oddělení Policie ČR, a to v Jičíně, Sobotce a Kopidlně. Bezpečnostní situaci v obcích lze posoudit dle objasněnosti trestných činů. Přehled o zjištěných a objasněných trestných činech je uveden v následující tabulce č. 31.

Tabulka č. 31 – Přehled bezpečnostní situace za období květen 2013 – duben 2014;
zdroj: www.mapakriminality.cz

Obvodní oddělení	Zjištěné trestné činy celkem	Objasněné trestné činy celkem	Objasněno [%]	Index kriminality	Spádové obce MAS
OOP Jičín	530	277	52	197,4	Březina, Bukvice, Dolní Lochov, Jičín, Kacákova Lhota, Nemyčeves, Ohařice, Ohaveč, Ostružno, Podhradí, Slatiny, Staré Místo, Tuř, Úlibice, Valdice, Veliš, Vitiněves
OOP Sobotka	105	55	52	183,3	Zelenecká Lhota
OOP Kopidlna	165	87	53	164,5	Bačalky, Běchary, Budčeves, Bystřice, Češov, Dětenice, Cholenice, Chyjice, Jičíněves, Kopidlna, Kostelec, Kozojedy, Libáň, Rokytňany, Sedliště, Slatiny, Slavhostice, Staré Hrady, Střevač, Vršce, Židovice
Královéhradecký Kraj	10 862	5 582	51	196,0	
ČR	318 311	129 089	41	299,9	

Bezpečnost lze také posoudit podle ukazatele indexu kriminality. Tento ukazatel uvádí počet spáchaných trestných činů za zvolené časové období na daném území, přepočtený na 10 tisíc obyvatel. Porovnání indexu kriminality za jednotlivá obvodní oddělení za období květen 2013 – duben 2014 v rámci území MAS, Královéhradeckého kraje a ČR znázorňuje graf č. 15. Z grafu vyplývá, že na území obvodního oddělení Kopidlna a Sobotka bylo v přepočtu na 10 tisíc obyvatel spácháno méně trestných činů nežli v rámci Královéhradeckého kraje, zatímco na území obvodního oddělení Jičín je tento ukazatel nepatrně vyšší oproti Královéhradeckému kraji. V rámci ČR je však index kriminality výrazně vyšší, z čehož vyplývá, že na území MAS je ve srovnání s ČR bezpečněji.



Graf č. 15 – Index kriminality za období květen 2013 – duben 2014;
zdroj: www.mapakriminality.cz

Ve městě Jičín veřejný pořádek zabezpečuje vedle Policie ČR i Městská policie, která je zřízena městem Jičín. Činnost městské policie je zajištěna nepřetržitým režimem 13 strážníků a 2 zaměstnanci, kteří jsou určeni k obsluze kamerového systému. Městská policie má uzavřenou veřejnoprávní smlouvu s obcí Valdice, kde na základě smlouvy dohlíží na veřejný pořádek, dopravu, občanské soužití a majetek.

Hasiči

Další složkou Integrovaného záchranného systému je Hasičský záchranný sbor. Činnost HZS v rámci území MAS zabezpečuje územní odbor HZS Jičín, kde působí výjezdová jednotka profesionálních hasičů. V území dále působí sbory dobrovolných hasičů a jejich jednotky požární ochrany, které zřizují obce. Dle kategorie jsou zásahové jednotky zařazeny v plošném pokrytí dle poplachového plánu kraje, který slouží k zabezpečení součinnosti jednotek požární ochrany a složek integrovaného záchranného systému. V rámci území působící jednotky požární ochrany jsou uvedeny v tabulce č. 32.

Tabulka č. 32 – Jednotky požární ochrany; zdroj: www.hzscr.cz

Kategorie JPO	Obec	Poznámka
JPO I	Jičín	Jednotka HZS ČR
JPO II	Kopidlno Libáň Valdice	Jednotka SDH obce, která zabezpečuje výjezd družstva o zmenšeném početním stavu a zřizuje se zpravidla ve vybrané obci s počtem obyvatel nad 1000.
JPO III	Jičín Staré Místo Slatiny	Jednotka SDH obce, která zabezpečuje výjezd družstva a zřizuje se zpravidla ve vybrané obci s počtem obyvatel nad 1000.
JPO V/I	Dětenice Slavhostice Střevač	Jednotka SDH obce, která zabezpečuje výjezd družstva o zmenšeném početním stavu a zřizuje se zpravidla ve vybrané obci s počtem obyvatel do 200.

JPO V/II	Běchary Bystřice Češov Nemyčeves Vršce	Jednotka SDH obce, která zabezpečuje výjezd družstva a zřizuje se zpravidla v obci s počtem obyvatel do 200.
----------	----------------------------------------------------	--------------------------------------------------------------------------------------------------------------

Akceschopnost jednotek požární ochrany SDH obcí zajišťují obce, a to včetně finančního zabezpečení. Vzhledem k finanční náročnosti zajištění údržby a obnovy hasičské techniky se však některé obce potýkají s nedostatkem finančních prostředků na tuto oblast, což odráží zastaralé technické vybavení, kterým jsou jednotky SDH vybaveny a nevyhovující zázemí pro činnost SDH. Situaci pomáhá řešit hasičský záchranný sbor, který v rámci obnovy hasičské techniky jednotek profesionálních hasičů převádí starší techniku bezúplatným převodem do majetku obcí pro využití jednotek SDH.

V obcích zájmového území dále působí sbory dobrovolných hasičů, které jsou občanskými sdruženími a podílí se především na zajištění kulturního a společenského dění v obcích a zároveň se účastní soutěží v požárním sportu.

System včasného varování

V rámci zajištění bezpečnosti občanů je v některých obcích zaveden systém včasného varování, ve městě Jičín byl nově vybudován varovný systém města, který pokrývá celé území města včetně jeho místních částí. System je napojen na Jednotný systém varování a vyrozumění, který zabezpečuje okamžité informování obyvatel v případě mimořádných a krizových situací prostřednictvím hasičského záchranného sboru.

DÍLČÍ SWOT ANALÝZA – Bezpečnost

SILNÉ STRÁNKY	SLABÉ STRÁNKY
<ul style="list-style-type: none"> Na území MAS je podprůměrný výskyt trestných činů 	<ul style="list-style-type: none"> Zastaralé technické vybavení a nevyhovující zázemí pro SDH.
PŘÍLEŽITOSTI	HROZBY
<ul style="list-style-type: none"> Nebyly identifikovány. 	<ul style="list-style-type: none"> Nebyly identifikovány.

2.13 Cestovní ruch

Nejrozvinutějším centrem turistického ruchu je město Jičín, které nabízí hned několik atraktivních a turisticky zajímavých objektů a míst. Rozvoj turistického ruchu lze zaznamenat také v obci Dětenice a Staré Hrady. V ostatních obcích se jedná prozatím pouze o jednotlivé podnikatelské subjekty, které nabízejí především ubytování a stravování. Jsou zde tedy velké rezervy a možnosti pro rozvoj cestovního ruchu.

Mezi turistické atraktivity území bezesporu patří samotné město Jičín, které je nazýváno bránou do Českého ráje a turisté odtud dále pokračují do Prachovských skal. Přímou ve městě Jičín lze navštívit dominanty města Valdštejnský zámek

a Valdickou bránu, dále Regionální muzeum a galerii, Kostel sv. Ignáce, Kostel sv. Jakuba Většího, Valdštejnskou lodžii nebo Rumcajsovu ševcovnu. V rámci území MAS je dalším oblíbeným turistickým cílem zámek Dětenice a zámek Staré Hrady. Z hlediska návštěvnosti patří právě zámek Dětenice a zámek Staré Hrady mezi nejnavštěvovanější objekty v rámci okresu Jičín a jeho okolí. Nejvíce turistů však vyhledává oblast Prachovských skal, která je turisty velmi přetížena. Proto by bylo vhodné, aby byli turisté ještě více informováni o dalších turisticky zajímavých místech a došlo tak k rozproštění návštěvníků a turistů po celém území MAS.

Ubytovací kapacity se nachází především v Jičíně v rozsahu od hotelů „čtyřhvězdičkového standardu“ až po ubytování v soukromí. Je zde možno k ubytování využít 6 hotelů, 1 motel, 8 apartmánů, 8 penzionů, 1 camp a 1 turistickou ubytovnu. Další možnosti ubytování nabízejí obce Bačalky, Bukvice, Češov, Dětenice, Kacákova Lhota, Libáň, Nemyčeves, Podhradí, Střevač, Tuř, Úlibice a Zelenecká Lhota. Ubytovací zařízení v rámci obcí území MAS nabízejí kapacitu téměř 1000 osob. Přehled ubytovacích zařízení s jejich kapacitou je uveden v Tabulka č. 33.

Ve stravování je situace o něco lepší. Kromě již zmíněných obcí, které nabízejí i ubytování, je nabídka stravování rozšířena o obce Jičíněves, Kopidlno a Slatiny.

Cestovní kanceláře a agentury, zejména ty, které jsou zaměřeny na incoming, mají sídlo také pouze v Jičíně.

Turistické informační centrum je k dispozici v Jičíně a Kopidlně, připravuje se provoz informačního centra v Bukvici. Turistické informační centrum provozované městem Jičín je v síti infocenter zapojených do spolupráce v rámci České centrály cestovního ruchu – Czechtourismu.

Turistické produkty, které se nabízejí, jsou tyto: Putování za židovskými památkami, Po stopách Albrechta z Valdštejna, Za pověstmi Českého ráje, Pohádkový průvodce městem, Cipískova stezka, Rumcajsova stezka, Sportovní průvodce, Prodloužené víkendy v Jičíně. Z hlediska potřeb regionu je třeba tuto nabídku zvýšit a zatraktivnit.

Tabulka č. 33 – Přehled ubytovacích kapacit na území MAS;
zdroj: www.jicin.org.cz

Obec	Objekt, adresa	Kapacita
Hotely a motely		
Dětenice	Středověký hotel	85
	Hotel Rustikan	65
Jičín	Hotel Jičín, Havlíčkova 21	62
	Hotel Rieger, Komenského náměstí 34	26
	Hotel U krále, Nerudova 45	29
	Hotel Paříž, Žižkovo náměstí 3	76
	Grand Hotel Praha, Husova 310	43
	Hotel Bohemia, Markova 303	16
	Motel Rumcajs, Koněvova 331	30
	Penziony	
Bukvice	Penzion Kovárna	20
Jičín	Penzion Ruská, Ruská 200	19

	Penzion na Rynečku, Náměstí Svobody 19	10
	Penzion U české koruny, Valdš.nám. 77	4
	Penzion Albrecht, Revoluční 712	10
	Penzion Barborka, Hradecká 1063	6
	Penzion Ivetta, Jiráskova 47	16
	Penzion Lucie, Fugnerova 197	11
	U všech čertů, M. Koněva 73	
Podhradí	Penzion Vlastík, Hlásná Lhota	17
Úlibice	U Bílého Iva	25
Apartmány		
Jičín	Amos, Komenského náměstí 57	4
	Král, Husova 48	2
	Král, Nerudova 45	4
	Milena, Nad Cihelnou 874	6
	Privát Sedličky, Sedličky 58	10
	Apartmán na Tyláku, Tylova 515	4
	U kina, Barákova 575	2
	Rezidence Na hradbách, Nám. Svobody 15	10
Turistické chaty a ubytovny		
Jičín	Ubytovna TJ Jičín, Revoluční 1061	35
Campy a auto campy		
Jičín	Camp Rumcajs	180
Libáň	Camp Řáholec	24
Ubytování v soukromí		
Bačalky	U Varhanů	5
Češov	Chalupa Češov	6
Kacáková Lhota	Chalupa na Kacandě	
Libáň	Dům Dvořák	8
Nemyčeves	Luděk a Alena Ševců	
Střevač	Chalupa Nadslav	5
	Rekreační domek s hvězdárnou Batín	7
Tuř	Zámek Tuř	20
Zelenecká Lhota	Rodinný dům vilka u Linků	10

DÍLČÍ SWOT ANALÝZA – Cestovní ruch

SILNÉ STRÁNKY	SLABÉ STRÁNKY
<ul style="list-style-type: none"> • Dostatečná nabídka kvality a kapacit infrastruktury cestovního ruchu. • Provoz turistických informačních center. • Spolupráce turistického informačního centra v Jičíně s Czechtourismem. • Nabídka balíčků cestovního ruchu. 	<ul style="list-style-type: none"> • Nebyly identifikovány.

PŘÍLEŽITOSTI	HROZBY
<ul style="list-style-type: none"> • Rozšíření nabídky turistických produktů. • Rozvoj venkovské turistiky. • Rozvoj managementu cestovního ruchu. 	<ul style="list-style-type: none"> • Nebyly identifikovány.

2.14 Památky

Zájmové území MAS je na památky velice pestré a bohaté. V rámci území se nachází památkově chráněná území, památková ochranná pásma a velké množství objektů, které jsou prohlášeny kulturními památkami.

Památkově chráněná území

Památkově chráněným územím je dle zákona č. 20/1987 Sb., o státní památkové péči, ve znění pozdějších předpisů, památková rezervace a památková zóna. Na území MAS Otevřené zahrady Jičína se nachází Městská památková rezervace Jičín a vesnická památková zóna Štidla.

Městská památková rezervace Jičín

Památková rezervace obecně je nejvyšší stupeň plošné památkové ochrany. Jedná se o území, jehož charakter a prostředí určuje soubor nemovitých kulturních památek, popřípadě archeologických nálezů, a pro tyto hodnoty je může vláda České republiky nařízením prohlásit jako celek za památkovou rezervaci a stanovit podmínky pro zabezpečení její ochrany. Tyto podmínky se vztahují i na nemovitosti na území památkové rezervace, které nejsou kulturními památkami.

K výjimečným hodnotám Jičína patří nesporně jeho téměř intaktně dochované historické jádro doposud ušetřené zásadních nevhodných novodobých zásahů. Od roku 1956 je toto jádro chráněno formou městské památkové rezervace, znovu vyhlášené 1967 a 1987. Nedílnou součástí Městské památkové rezervace Jičín je rovněž komplex valdštejnského letohrádku v místní části Sedličky spojený s historickým jádrem čtyřřadou lipovou alejí.

Vesnická památková zóna Štidla

Území sídelního útvaru nebo jeho části s menším podílem kulturních památek, historické prostředí nebo část krajinného celku, které vykazují významné kulturní hodnoty, může Ministerstvo kultury po projednání s krajským úřadem prohlásit za památkovou zónu a určit podmínky její ochrany.

Štidla byla za památkovou zónu prohlášena v roce 2004 pro dochovaný soubor lidové architektury, resp. pro celkově dochované historické prostředí venkovského sídla.

Památková ochranná pásma

Památkové ochranné pásmo vymezuje obecní úřad obce s rozšířenou působností (v některých případech na návrh krajského úřadu) správním rozhodnutím pro ochranu vnějšího obrazu okolí nemovité kulturní památky, nemovité národní kulturní památky, památkové rezervace nebo památkové zóny. Památková ochranná pásma tak zajišťují ochranu vlastní chráněné stavby nebo chráněného území před „vnějším“ poškozením, které by mohla představovat např. měřítkově neúměrná novostavba nebo negativní zásah do panorama chráněného sídla. Na území MAS Otevřené zahrady Jičínka se nachází ochranné pásmo Městské památkové rezervace Jičín, ochranné pásmo zříceniny hradu Veliš, zámku ve Vokšicích a kostela sv. Václava ve Veliši a ochranné pásmo zámku v Kopidlně.

Ochranné pásmo Městské památkové rezervace Jičín

Toto ochranné pásmo bylo vymezeno rozhodnutím o vymezení ochranného pásma Městské památkové rezervace Jičín vydaným Okresním úřadem Jičín dne 28. 8. 1996 pod č. j. RK 1341/96/96/R105-OP/Sm. Cílem je ochrana prostředí Městské památkové rezervace Jičín a panorama města Jičína.

Ochranné pásmo zříceniny hradu Veliš, zámku ve Vokšicích a kostela sv. Václava ve Veliši

Toto ochranné pásmo bylo vymezeno rozhodnutím o vymezení ochranného pásma zříceniny hradu Veliš, zámku ve Vokšicích a kostela sv. Václava ve Veliši vydaným Okresním úřadem Jičín dne 16. 6. 1998 pod č. j. RR/03/1336/1998/PP/R173-OP. Cílem je ochrana prostředí uvedených nemovitých kulturních památek, tedy zříceniny hradu Veliš, zámku ve Vokšicích a kostela sv. Václava ve Veliši.

Ochranné pásmo zámku v Kopidlně

Toto ochranné pásmo bylo vymezeno rozhodnutím o určení ochranného pásma zámku v Kopidlně vydaným Okresním úřadem Jičín dne 22. 1. 1996 pod č. j. RK 77/96/05/Sm. Cílem je ochrana prostředí zámku v Kopidlně.

Příklady posuzovaných prací

Předmětem památkové péče v památkových rezervacích, v památkových zónách a v památkových ochranných pásmech jsou pozemky a stavby, které se nacházejí na jejich území.

Z hlediska zájmů památkové péče jsou v těchto územích posuzovány zamýšlené práce nejenom na kulturních památkách, ale i na všech ostatních pozemcích a stavbách. V památkových ochranných pásmech jsou u nemovitostí, které nejsou kulturními památkami, z posuzování vyloučeny práce, kterými se nezasahuje žádným způsobem do vnějšího vzhledu těchto nemovitostí.

Typicky se v památkově chráněných územích a v památkových ochranných pásmech posuzují např. novostavby, nástavby či přístavby, bourací práce, výsadba a kácení dřevin na veřejných prostranstvích, umístování reklamních zařízení a z udržovacích prací na stávajících stavbách např. výměny střešních krytin, výměny oken a dveří nebo opravy a nátěry fasád.

Kulturní památky

V rámci území MAS je evidováno celkem 199 nemovitých kulturních památek. Některé kulturní památky však tvoří několik staveb a pozemků. Například venkovská usedlost, která je evidována jako jedna kulturní památka, se skládá z vlastního

obytného domu a dále například stodoly, bývalých chlévů a pozemku dvora či zahrady. Evidované nemovité kulturní památky jsou v majetku obcí, církve, fyzických či právnických osob, případně kraje nebo státu. Jejich rozdělení je následující:

Památka	Počet
Kostely	27
Fary	2
Kaple	7
Sochy, sousoší, sloupy, křížky, pomníky, kašny	65
Venkovská architektura	10
Městská architektura	80
Zámky, hrady	8

Tabulka č. 34 udává přehled o rozmístění nemovitých kulturních památek v jednotlivých obcích území MAS. Největší koncentrace těchto památek je ve městě Jičín, kde jich je evidováno 103. Vysoký počet nemovitých kulturních památek ve městě Jičín bezesporu vyplývá z existence městské památkové rezervace. Rozmístění památek v ostatních obcích území MAS je relativně rovnoměrné, což dokládá skutečnost, že z celkového počtu 38 obcí se nemovitá kulturní památka nachází ve 34 obcích území.

Tabulka č. 34 – Rozmístění kulturních památek v území MAS;
zdroj: Oddělení památkové péče MěÚ Jičín

Obec	Počet kulturních památek	Obec	Počet kulturních památek
Běchary	1	Rokytnany	1
Budčeves	2	Sedliště	1
Bukvice	3	Slatiny	4
Bystřice	4	Slavhostice	1
Češov	4	Staré Hradky	2
Dětenice	6	Staré Místo	1
Chyjice	3	Střevač	7
Jičín	103	Tuř	1
Jičíněves	4	Údrnice	2
Kacákova Lhota	2	Úlibice	2
Kopidlno	12	Valdice	2
Kostelec	3	Veliš	1
Kozojedy	1	Vitiněves	1
Libáň	12	Vršce	1
Nemyčeves	1	Zelenecká Lhota	2
Ohařice	1	Židovice	1
Podhradí	7	celkem	199

Ze zjištěných potřeb a řešení oblasti problematiky památek vyplývá, že v současné době jsou v nevyhovujícím technickém stavu s potřebou obnovy či komplexní revitalizace nemovité kulturní památky uvedené v tabulce č. 35.

Tabulka č. 35 – Kulturní památky v nevyhovujícím technickém stavu;
zdroj: Národní památkový ústav

Obec	Část obce	Památko
Bystřice		socha sv. Jana Nepomuckého
Bystřice	Važice	boží muka
Češov	Liběšice	boží muka s trojičním motivem
Dětenice		sloup se sochou P. Marie
Dětenice	Osenice	kostel Narození P. Marie
Dětenice	Osenice	socha –oltář sv. Salvatora
Jičín	Soudná	venkovský dům
Jičíněves		zámek – z toho jen kuželník
Jičíněves	Bartoušov	socha sv. Václava
Jičíněves	Dolany	kostel sv. Matouše
Kopidlno		sousoší P. Marie
Kopidlno	Drahoraz	kostel sv. Petra a Pavla – z toho Boží hrob
Kostelec		sloup se sochou Panny Marie (Immaculata)
Kozojedy		kostel sv. Václava
Libáň		socha Ecce Homo
Libáň		socha sv. Jana Nepomuckého
Libáň	Psinice	kostel sv. Jiří
Libáň	Psinice	vodní mlýn
Libáň	Zliv	kostel Nalezení sv. Kříže
Podhradí		boží muka
Podhradí		sousoší Krista Pantokratora (Eupatora)
Podhradí		sousoší sv. Jana Nepomuckého se sv. Vavřincem a sv. Donátem
Podhradí	Hlásná Lhota	Loreta – kaple P. Marie
Podhradí	Hlásná Lhota	kaple Anděla strážce
Podhradí	Vokšice	sýpka v areálu zámku
Sedliště		sousoší Kalvárie / sv. Vavřince a Donáta
Slatiny		kostel Nanebevzetí P. Marie
Slatiny		socha sv. Jana Nepomuckého
Slavhostice		socha sv. Jiří
Staré Hrady		kostel (kaple) sv. Jana Křtitele v areálu zámku
Střevač		boží muka
Střevač		sloup se sochou Panny Marie Immaculaty
Střevač		sýpka
Střevač	Nadslav	kostel sv. Prokopa
Úlibice		kostel Zvěstování P. Marie
Zelenecká Lhota		sušárna ovoce

DÍLČÍ SWOT ANALÝZA – Památky

SILNÉ STRÁNKY	SLABÉ STRÁNKY
<ul style="list-style-type: none">• Množství udržovaných a opravených památek.	<ul style="list-style-type: none">• Množství památek v havarijním stavu.
PŘÍLEŽITOSTI	HROZBY
<ul style="list-style-type: none">• Využití památek pro potřeby cestovního ruchu a života v obcích.• Zpřístupnění památek a jejich větší propagace.	<ul style="list-style-type: none">• Ztráta kulturního dědictví nerealizovanými opravami sakrálních a světských objektů.

3 Vyhodnocení rozvojového potenciálu území

3.1 Územní plánování

Obce pro svůj rozvoj zpracovávají územně plánovací dokumentaci. Z celkového počtu 38 obcí má tuto územně plánovací dokumentaci zpracováno 26 obcí, což činí 68 %. Každý rok přibývají obce, které zpracovávají tuto dokumentaci, což dokazuje, že obce mají zájem o rozvoj svého území, uvědomují si nejen svoje nedostatky a problémy, ale i nutnost rozvoj obce strategicky plánovat. Problém je však s aktualizací územně plánovacích dokumentů, především územních plánů obcí, na které obce nemají dostatek finančních prostředků. Přehled zpracovaných územně plánovacích dokumentací dle obcí je uveden v tabulce č. 36.

Tabulka č. 36 – Přehled územně plánovací dokumentace obcí;
zdroj: <http://up.kr-kralovehradecky.cz/udp/>, weby obcí

Obec	Rok vydání	Poslední aktualizace
Bačalky	2014	x
Běchary	2004	2009
Březina *	1998	2006
Budčeves	x	x
Bukvice	2002	2014 probíhá
Bystřice*	2002	2003
Češov	x	x
Dětenice	2010	2012
Dolní Lochov	2015 připravuje se	x
Cholenice	x	x
Chyjice*	2003	x
Jičín	1995	2012
Jičíněves	2011	x
Kacákova Lhota	x	x
Kopidlno	2011	x
Kostelec*	2002	x
Kozojedy	x	x
Libáň	2000	2012
Nemyčeves	2010	x
Ohařice	x	x
Ohaveč*	1998	2002
Podhradí	2000	2012
Rokytnáky	x	x
Sedliště	x	x
Slatiny	2001	2009
Slavhostice*	1999	x
Staré Hrady	2000	2012

Staré Místo	2000	2009
Střevoč	2003	2011
Tuř	x	x
Údrnice	2011	x
Úlibice*	2002	x
Valdice	2009	x
Veliš	2005	2010
Vitiněves*	2002	x
Vršce	2002	2011
Zelenecká Lhota	x	x
Židovice	x	x

Pozn.: Obce označené * – Stavební zákon (§ 188) dnem 31. 12. 2015 ukončuje platnost všech územních plánů schválených před účinností nového stavebního zákona (tj. vydaných do 31. 12. 2006). Pokud nedojde k legislativní změně, budou i tyto obce v obdobné situaci, že nemají územní plán.

3.2 Pozemkové úpravy

Pozemkové úpravy provádí na žádost obce či soukromých majitelů Státní pozemkový úřad, pobočka Jičín, a týkají se extravilánu obce.

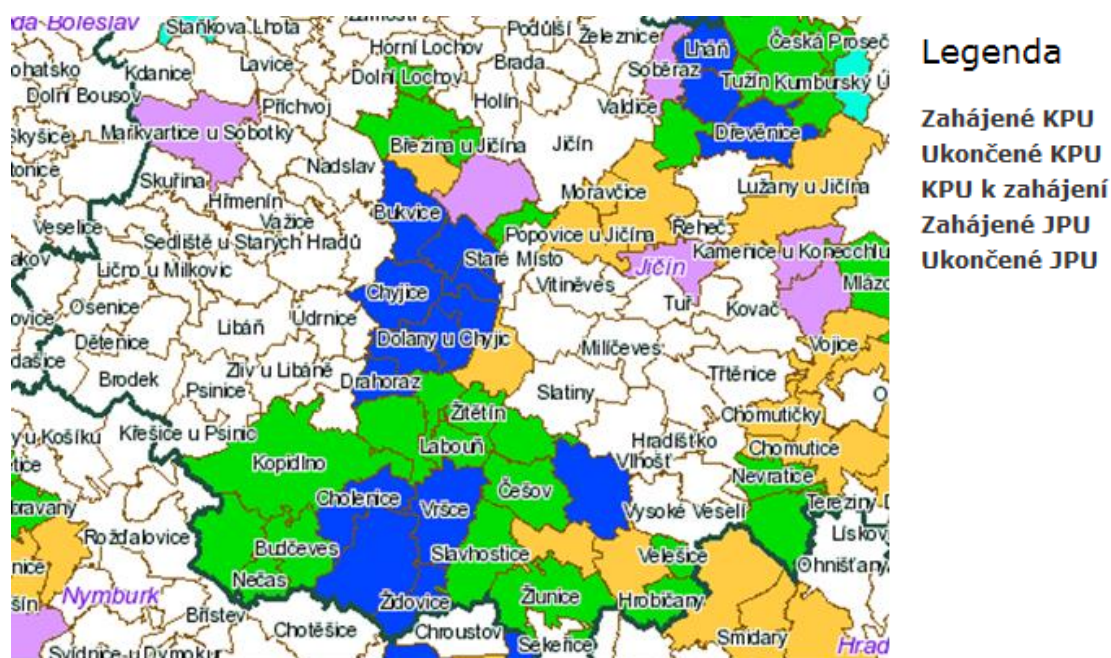
Komplexní pozemkové úpravy proběhly (viz tabulka č. 37 a obrázek č. 10) v těchto katastrálních územích: Běchary, Březina, Bukvice, Cholenice, Chyjice, Dolany, Bartoušov, Keteň, Drahoraz, Kostelec u Jičíněvsí, Vesec u Jičina, Veliš, Vršce a Židovice. V ostatních katastrálních územích se komplexní pozemkové úpravy zatím neplánují.

Prováděné komplexní pozemkové úpravy nejsou hrazeny z rozpočtu obcí. Tam, kde požádalo o pozemkovou úpravu více jak 50% vlastníků (výměry) musí pozemkový úřad zahájit pozemkovou úpravu ze zákona. Bohužel ji zahájí ale hned ji přeruší pro nedostatek finančních prostředků.

Tabulka č. 37 – Přehled komplexních pozemkových úprav;
zdroj: Státní pozemkový úřad, pobočka Jičín

Obec	Katastrální území	Dokončené KPÚ	Poznámka	více než 50% žádostí
Běchary	Běchary	16.08.2005		
Březina	Březina	2014		ano
Budčeves	Budčeves		připravovaná	ano
Budčeves	Nečas		připravovaná	ano
Bukvice	Bukvice	15.08.2013		
Češov	Češov		plánovaná	ano
Češov	Liběšice		plánovaná	ano
Dolní Ločov	Dolní Ločov		plánovaná	ano
Cholenice	Cholenice	22.11.2011		
Chyjice	Chyjice	15.08.2000		
Jičín	Moravčice		plánovaná 2017	

Jičín	Popovice		plánovaná 2018	
Jičín	Robousy		plánovaná 2018	
Jičíněves	Dolany	26.04.2004		
Jičíněves	Žitětín		připravovaná	ano
Jičíněves	Labouň		připravovaná	ano
Jičíněves	Jičíněves		plánovaná 2018	
Jičíněves	Bartoušov	2014		ano
Jičíněves	Keteň	09.10.2002		
Kopidlno	Drahoraz	20.04.2007		
Kopidlno	Kopidlno		plánovaná	ano
Kopidlno	Mlýnec		plánovaná	ano
Kopidlno	Pševs		rozpracováno	ano
Kostelec	Kostelec	02.07.1998		
Kozojedy	Kozojedy		plánovaná 2017	
Podhradí	Čejkovice		plánovaná	ano
Podhradí	Hlásná Lhota		plánovaná 2016	
Podhradí	Podhradí		plánovaná	ano
Slavhostice	Slavhostice	2015		ano
Veliš	Veliš	12.04.2013		
Veliš	Vesec	12.04.2013		ano
Vršce	Vršce	19.05.2010		
Židovice	Židovice	03.08.2011		



Obrázek č. 10 – Přehled realizace pozemkových úprav na Jičínsku;
zdroj: <http://eagri.cz/public/app/eagriapp/PU/Prehled/>

3.3 Rozvojová území

Hospodářský potenciál je soustředěn především v rozvoji průmyslové zóny v Jičíně a Kopidlně. Ve městech a větších obcích se mohou větší podnikatelé podílet na realizaci některých projektů. Ve většině území lze očekávat využití potenciálu zemědělství a lesnictví, zejména pro rozvoj cestovního ruchu, především venkovské turistiky ve všech jejích formách.

Zanedbané plochy

V obcích zájmového území se nachází také několik desítek zanedbaných a nevyžívaných objektů, které by svou rekonstrukcí pomohly rozvoji území. Jde např. o objekty bývalého zemědělského využití, cukrovaru, budovy bývalých škol či obecních úřadů. V Jičíně jde například o objekt Jezuitské koleje, který čeká na rekonstrukci již několik let. Seznam brownfieldů je uveden v tabulce č. 38.

Tabulka č. 38 – Seznam brownfieldů na území MAS;
zdroj: dotazníky obcí 2012, 2013

Obec	Objekt	Vlastník
Bačalky	Bývalá škola	Maštálkovi
	Areál bývalého JZD 1.máj	p. Hošková, p. Slavík
Březina	Bývalý obchod potravin	
	Rodinný dům u kostela	
Běchary	JZD Běchary	
	Perseus	Soukromý vlastník
Bukvice	Bývalá býkárna	Obec
Bystřice	Bývalá lisovna	Zemědělské družstvo
Dětenice	Filipen	
	Nový dvůr	
	Cihelna Osenice	
Cholenice	Teletník	Obec
Chyjice	Statek (prasečák)	p. Dufek
	Dům	p. Komárek
Jičín	Nákladové nádraží Českých drah	Město Jičín
	Areál bývalých technických služeb	Město Jičín
	Jezuitská kolej	Město Jičín
	Areál kasáren v lipách	Město Jičín
Jičíněves	Bývalá škola Žitětín	
Bartoušov	Bývalá výkrmna prasat	p. Marková
Kopidlno	Cukrovar	
	Kotelna	
Kostelec	Bývalý kravín	p. Kaizr, p. Sedlák, p. Velart
Kozojedy	ZOD Žlunice	
Libáň	Bývalý cukrovar	Soukromí vlastníci
	Kravíny Psinice	
	Stodoly Křešice	Soukromý vlastník
Nemyčeves	Agro Slatiny	
Slatiny	Fara Slatiny	
	Bývalý kravín	Agro Slatiny
Slavhostice	Kravín	p. Hrdý
	Bývalý OÚ	
	Bývalá škola	
Staré Místo	Prasečák	Velišská zemědělská
	Kravín	p. Duštíra

Střevač	Kravíny Agro Batín, Nadslav	
	Hasičská zbrojnice Nadslav	Obec
	Čekárna ve Střevači	Obec
Tuř	Hubálov – 2 objekty	Soukromí vlastníci
	Bývalá hospoda Tuř	ZD Tuř
Údrnice	Prasečák	Agro Bystřice
Veliš	Bývalá fara	Hloubětínský les, o. s.
Vitiněves	Agro Slatiny	
Vršce	Statek	Perseus Běchary

Turistické zóny

Velkou předností a největším bohatstvím území MAS jsou přírodní a kulturní památky a zajímavosti. Zájmové území MAS celé leží v území turistického regionu Český ráj, jehož vstupní branou je nazýváno město Jičín. Zcela unikátní a jedinečné jsou detaily, krásy a protiklady barokních komponovaných krajín – Mariánské a Valdštejnovy zahrady. Jako dva příklady mohou posloužit liniové prvky Valdštejnovy zahrady – spojnice Veliše přes jičínský chrám sv. Jakuba a téměř 2 km dlouhá čtyřřadá lipová alej do Libosadu s Valdštejnskou lodží do Valdic ke kostelu sv. Josefa nebo drobné stavby Mariánské zahrady – čtyřboká Loreta, šestihřanná kaple Andělů strážců, kruhová kaple sv. Anny a trojboká kaple Nejsvětější trojice.

Památkové zóny

Na území MAS se nachází městská památková rezervace Jičín, vesnická památková zóna v obci Střevač, část Štidla. V rámci území MAS je evidováno 199 nemovitých kulturních památek.

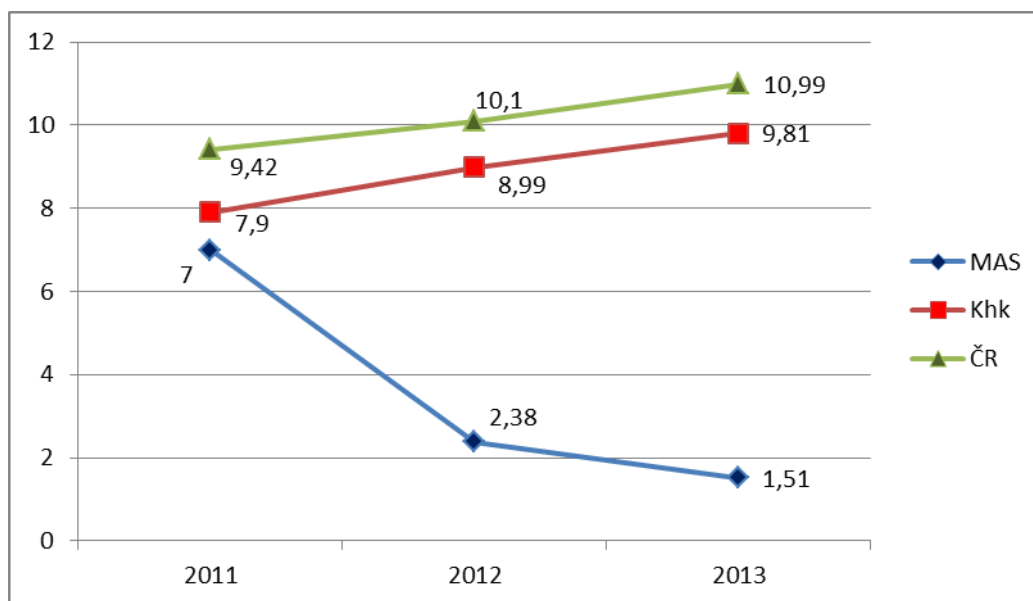
3.4 Potenciál v oblasti lidských zdrojů

V oblasti lidských zdrojů lze potenciál vyčíslit počtem uchazečů o zaměstnání. V tabulce č. 39 je uveden přehled o počtu dosažitelných uchazečů o zaměstnání v letech 2011 – 2013 za jednotlivé obce zájmového území MAS. Údaje v tabulce vypovídají o skutečnosti, že od roku 2011 došlo k postupnému poklesu počtu uchazečů o zaměstnání, a to jak k celkovému za území MAS, tak i v každé jednotlivé obci, pouze v obci Dolní Lochov zůstal stav neměnný. Při srovnání tohoto ukazatele s Královéhradeckým krajem a ČR lze konstatovat, že v rámci území je stav příznivější, protože má klesající tendenci, což znamená, že obyvatelé území MAS nachází svoje uplatnění a lidské zdroje jsou využívány. V rámci Královéhradeckého kraje i celé ČR je však situace opačná, protože počet uchazečů o zaměstnání od roku 2011 stoupá. Vývoj podílu uchazečů o zaměstnání znázorňuje graf. č. 16.

Tabulka č. 39 – Počet uchazečů o zaměstnání v letech 2011 – 2013;
zdroj: Úřad práce, ČSÚ

Obec	Počet uchazečů o zaměstnání - dosažitelní		Podíl na počtu ekonom. aktivních obyvatel [%]		Počet uchazečů o zaměstnání - dosažitelní		Podíl na počtu ekonom. aktivních obyvatel [%]	
	2011	2012	2011	2012	2013	2013	2013	2013
Bačalky	3	3,95	1	1,32	1	1,32		
Běchary	11	10,78	6	5,88	6	5,88		
Březina	3	9,68	2	6,45	2	6,45		
Budčeves	9	10,47	5	5,81	4	4,65		
Bukvice	5	7,46	3	4,48	3	4,48		
Bystřice	11	6,51	4	2,37	1	0,59		
Češov	7	8,43	3	3,61	2	2,41		
Dětenice	24	6,65	12	3,32	4	1,11		
Dolní Lochov	1	6,25	1	6,25	1	6,25		
Cholenice	11	12,5	2	2,27	2	2,27		
Chyjice	9	15	3	5	1	1,67		
Jičín	566	6,39	178	2,01	105	1,19		
Jičíněves	20	7,09	7	2,48	4	1,42		
Kacákova Lhota	5	6,67	2	2,67	2	2,67		
Kopidlno	93	8,51	38	3,48	36	3,29		
Kostelec	0		0		0			
Kozojedy	16	17,78	4	4,44	1	1,11		
Libáň	47	5,29	18	2,02	8	0,9		
Nemyčeves	22	16,79	8	6,11	6	4,58		
Ohařice	0		0		0			
Ohaveč	2	6,9	0		0			
Podhradí	17	9,09	3	1,6	2	1,07		
Rokytnany	4	12,12	0		0			
Sedliště	0		0		0			
Slatiny	12	5,04	4	1,68	2	0,84		
Slavhostice	9	14,52	5	8,06	3	4,84		
Staré Hradky	7	8,75	3	3,75	1	1,25		
Staré Místo	8	4,47	3	1,68	1	0,56		
Střevoč	10	8,4	5	4,2	4	3,36		
Tuř	6	12,24	2	4,08	1	2,04		
Údrnice	21	15,44	12	8,82	8	5,88		
Úlibice	13	12,38	5	4,76	1	0,95		
Valdice	44	5,02	5	0,57	5	0,57		
Veliš	3	5	1	1,67	1	1,67		

Vitiněves	13	7,69	5	2,96	3	1,78
Vršce	10	8,77	5	4,39	4	3,51
Zelenecká Lhota	11	13,25	6	7,23	4	4,82
Židovice	3	5,26	1	1,75	0	
Celkem MAS	1 056	7	362	2,38	229	1,51
Královéhradecký kraj	21 462	7,9	24 519	8,99	26 966	9,81
ČR	491 958	9,42	530 994	10,1	583 081	10,99



Graf č. 16 – Vývoj podílu uchazečů o zaměstnání v letech 2011 – 2013;
zdroj: Úřad práce, ČSÚ

3.5 **Potenciál v oblasti služeb, dopravy, občanské vybavenosti a dalších ekonomických činností**

Potenciál v oblasti služeb a dalších ekonomických oblastí má území MAS především ve městě Jičín, kde bylo k 31. 12. 2012 v Registru ekonomických subjektů zaregistrováno 2 555 podnikatelských subjektů z nejrůznějších oblastí, nejvíce z oblasti těžba a průmysl, zpracovatelský průmysl, stavebnictví, velkoobchod a maloobchod, profesní, vědecké a technické činnosti, ubytování a stravování, vzdělávání. Pro rozvoj území a zkvalitnění služeb jsou tyto podnikatelské aktivity jistě velkým potenciálem. Podnikatelské subjekty působí ve všech obcích v rámci území, více než 100 jich působí v obcích Kopidlno (205), Libáň (176) a Valdice (140).

3.6 **Potenciál k zajištění vícezdrojového financování**

Potenciál k zajištění vícezdrojového financování závisí na finančních prostředcích, které jsou obce schopny vyčlenit ze svého rozpočtu na rozvoj území, a jak jsou obce schopny tyto prostředky sdružit a společně využít. Tabulka č. 40 uvádí přehled výdajů jednotlivých obcí území MAS, které obce vyčlenily ze svého rozpočtu v letech

2009 – 2012 na bydlení, komunální služby a územní rozvoj. V jednotlivých obcích i letech jsou značné rozdíly. Některé obce, např. Bačalky, Jičíněves a Kopidlno, vyčlenilo v roce 2009 více než 40 % svého rozpočtu právě na bydlení a územní rozvoj. Obce Březina, Dolní Lochov a Jičíněves uvolnily víc než 35 % svého rozpočtu na tuto oblast v roce 2012. Stabilní podíl na rozvoj území, více než 10 % rozpočtu obce za celé sledované období 2009 – 2012, vykazují obce Libáň a Ohařice, a to v rozmezí 13 – 23 % každý rok. Při porovnání jednotlivých obcí za celé období let 2009 – 2012 vyplývá, že nejvíce do oblasti bydlení, komunálních služeb a územního rozvoje investovala obec Jičíněves, jejíž průměrný podíl na jeden rok činí 28,5 % rozpočtu a dále město Kopidlno (26,4 %). Naopak nejméně finančních prostředků vynaložily na tuto oblast obce Češov (v průměru 1,8 % ročně) a Slavhostice (2,2 %).

Tabulka č. 40 – Výdaje na bydlení, komunální služby a územní rozvoj
v letech 2009 – 2012;

zdroj: www.rozpocetobce.cz

Obec	Podíl výdajů na rozpočtu obce [%]				Průměrný podíl 2009 – 2012
	2009	2010	2011	2012	
Bačalky	41,1	12,7	3,7	14,1	17,9
Běchary	3,9	11,4	5,4	2,7	5,9
Březina	5,2	7,5	3,0	35,9	12,9
Budčevy	6,3	2,7	9,2	1,1	4,8
Bukvice	3,8	0,7	2,2	7,0	3,4
Bystřice	0,5	2,8	27,4	27,0	7,7
Češov	1,1	1,0	1,9	3,2	1,8
Dětenice	8,2	0,6	1,5	2,4	3,2
Dolní Lochov	6,6	3,6	13,0	40,9	16,0
Cholenice	6,4	13,0	9,2	15,1	10,9
Chyjice	0,8	2,9	2,1	12,6	4,6
Jičín	19,1	6,9	12,5	12,9	12,9
Jičíněves	45,8	8,5	21,3	38,4	28,5
Kacákova Lhota	6,8	4,5	5,1	2,1	4,6
Kopidlno	61,4	17,7	17,6	8,7	26,4
Kostelec	0,9	2,3	3,8	4,0	2,8
Kozojedy	2,5	2,1	5,1	5,0	3,7
Libáň	16,2	18,1	13,6	13,2	15,3
Nemyčevy	7,5	0,6	1,2	2,0	2,8
Ohařice	16,9	13,1	23,0	14,0	16,8
Ohaveč	2,1	1,0	6,4	1,7	2,8
Podhradí	2,2	5,8	8,5	1,7	4,6
Rokytná	5,1	3,6	3,8	5,7	4,6
Sedliště	1,9	8,3	15,9	5,5	7,9
Slatiny	30,0	9,2	10,5	2,5	13,1
Slavhostice	2,3	2,6	1,5	2,2	2,2
Staré Hrady	16,9	1,4	3,3	2,8	6,1
Staré Místo	4,6	3,4	1,9	1,0	2,7
Střevač	14,3	3,0	3,4	2,0	5,7
Tuř	11,5	18,3	22,8	7,8	15,1
Údrnice	15,1	31,1	4,8	11,5	15,6
Úlibice	10,6	5,8	1,2	5,2	5,7
Valdice	7,9	13,0	8,7	7,5	9,3
Veliš	13,4	3,6	3,0	3,3	5,8

Vitiněves	1,3	3,7	9,4	3,0	4,4
Vršce	7,2	11,6	36,4	5,5	15,2
Zelenecká Lhota	3,6	3,9	18,6	24,7	12,7
Židovice	11,8	1,8	1,3	6,6	5,4

3.7 Typologie území MAS dle Strategie regionálního rozvoje

Podle Strategie regionálního rozvoje je území České republiky rozděleno na tři základní typy území z hlediska rozvojových znaků:

1) ROZVOJOVÁ ÚZEMÍ

Regionální centra a jejich zázemí (území s koncentrací 25 000 – 100 000 obyvatel). Sem patří hospodářská střediska regionálního významu a jejich zázemí s vyšší koncentrací obyvatel a větším počtem podnikatelských subjektů. Jejich jádra často představují v daném regionu dominantní centra zaměstnanosti.

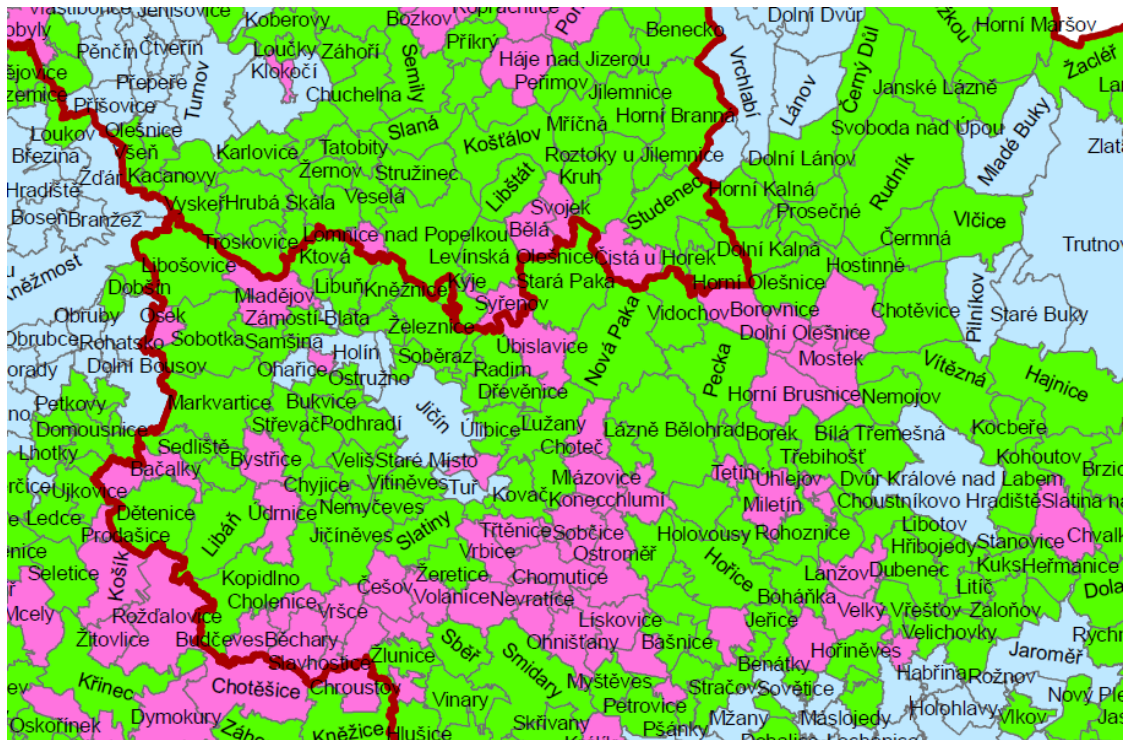
2) STABILIZOVANÁ ÚZEMÍ

Území ČR, která se nacházejí mimo aglomerace a regionální centra a jejich zázemí a zároveň netvoří periferní území. Jde spíše o mikroregionální centra – ekonomická a sídelní střediska s omezeným regionálním významem, která tvoří se svým zázemím relativně funkční oblasti. Jedná se o území, která v dlouhodobém hledisku nevykazují významné negativní socioekonomické charakteristiky (např. nezaměstnanost, vylidňování, environmentální zátěž nebo nedostatečná vybavenost), ale zároveň nejsou „hybatelem“ socioekonomického rozvoje v regionu, což předurčuje skutečnost, že část místního obyvatelstva musí vyjíždět za prací a do škol mimo tyto funkční oblasti.

3) PERIFERNÍ ÚZEMÍ

Území geograficky odlehlá a dlouhodobě se potýkající s kumulací problémů (např. příhraniční oblasti, horské oblasti, vnitřní periferie nebo území se specifickými problémy). Jedná se o území, ve kterých se kumulují negativní charakteristiky, které spočívají například v nedostatečné vybavenosti území, v často velmi špatné dopravní dostupnosti či vysoké nezaměstnanosti. Hlavním znakem pro tato území je většinová vyjíždka místních obyvatel za prací a do škol mimo tato území a nezřídka i pokračující vylidňování.

Podle Strategie regionálního rozvoje je území MAS tvořeno všemi typy obcí (viz obrázek č. 11). Město Jičín, obec Valdice, Ohařice, Tuř patří k rozvojovým oblastem. Obce Kacákova Lhota, Dolní Lochov, Rokytná, Bačalky, Bystřice, Údrnice, Budčevy, Běchary, Slavhostice, Vršce, Češov, Cholenice a Židovice jsou považovány za periferní oblasti. Zbývají obce a města Kopidno a Libáň jsou vnímány jako stabilizované oblasti.



Legenda k mapce: **Světle modrá barva** – rozvojové oblasti; **Růžová barva** – periferní oblasti, **Zelená barva** – stabilizované oblast

Obrázek č. 11 – Typologie území MAS dle Strategie regionálního rozvoje

4 SWOT analýza celková

Celková swot analýza je tvořena součtem položek uvedených v dílčích swot analýzách za jednotlivými kapitolami analytické části strategie (kapitola 2.2 – 2.14).

SILNÉ STRÁNKY

- Nedochází k úbytku obyvatelstva v rámci celého území.
- Kladný přírůstek obyvatel stěhováním do obcí na území MAS.
- Pozitivní vývojový trend v kategorii obyvatelstva 0 – 14 let.
- Diverzifikace zdrojů energie a tepla.
- Značná část obcí je plynofikovaná.
- Větší část obcí je napojena na veřejný vodovod.
- Ve většině obcí je vyhovující připojení k internetu.
- Většina obcí má obecní rozhlas.
- Územím MAS prochází silnice I/16, I/32 a I/35.
- Dobrá dopravní dostupnost z území MAS na rychlostní komunikace, respektive na spádová centra vyšších úrovní.
- Hustá síť silniční a železniční infrastruktury.
- Existence cyklotras a pěších tras.
- Do všech obcí zajíždí autobusová doprava.
- Základní vybavenost obcí službami je na dostatečné úrovni.
- Obce nabízejí stavební parcely pro novou výstavbu.
- Relativně čisté ovzduší na celém území.
- Chráněná území a přírodní památky.
- Obce mají zajištěné sběrné dvory, systém třídění odpadů.
- Nenarušená krajina a příroda, atraktivní krajinný ráz.
- Kvalitní bonita zemědělské půdy.
- Příznivé klimatické podmínky.
- Bohatý společenský život a aktivní činnost velkého množství spolků.
- Existence základních sociálních služeb.
- Základní nabídka zdravotnických služeb.
- Dostatečná nabídka ploch a prostor pro volnočasové aktivity.
- Oblastní nemocnice v Jičíně.
- Rozšířená právní forma podnikání OSVČ.
- Město Jičín má významnou pracovní funkci (průmyslová zóna).
- Dobré podmínky pro rozvoj podnikání.
- Podnikání v zemědělství.
- Řešení sezónní nezaměstnanosti formou veřejně prospěšných prací.
- Dostupná nabídka všech stupňů školských zařízení.
- Vyhovující kapacita školských zařízení (ZŠ a SŠ).
- Rozmanitá struktura oborů středních škol.
- Obce mají webové stránky.
- Existence tištěných zpravodajů.

- Obce ve větší míře využívají obecní rozhlas.
- Na území MAS je podprůměrný výskyt trestných činů.
- Dostatečná nabídka kvality a kapacit infrastruktury cestovního ruchu.
- Provoz turistických informačních center.
- Spolupráce turistického informačního centra v Jičíně s Czechtourismem.
- Nabídka balíčků cestovního ruchu.
- Množství udržovaných a opravených památek.

SLABÉ STRÁNKY

- Záporné tendence ve vývoji přirozeného přírůstku.
- Nárůst podílu obyvatelstva 65+.
- Nízká míra vzdělanosti obyvatelstva.
- Neúplné pokrytí území kanalizačních sítí.
- Stáří kanalizačních a vodovodních sítí.
- Většina obcí není napojená na čistírnu odpadních vod (ČOV).
- Špatný stav elektrických sítí a veřejného osvětlení.
- Špatný technický stav místních komunikací.
- Chybějí východní obchvat Jičína (přeložka II/286) a chodníky při silnicích I. třídy v obcích.
- Velká intenzita provozu v obcích, kterými prochází silnice první třídy.
- Veřejná doprava je omezována a zdražována.
- Nedostatek cyklostezek.
- Výskyt lokálních zdrojů znečištění ovzduší.
- Vysoká míra prašnosti a hlučnosti v obcích exponovaných automobilovou dopravou (osobní, nákladní).
- Existence starých ekologických zátěží.
- Nízká zalesněnost území.
- Neudržované vodní toky a vodní plochy.
- Vybavení pro sportovní a kulturní volnočasové aktivity.
- Omezená kapacita sociálních služeb.
- Nedostatečná podpora malého a středního podnikání.
- Nadprůměrná míra nezaměstnanosti.
- Relativně nízká diverzifikace ekonomické základny.
- Absence sekundárního sektoru s návazností na zemědělskou produkci.
- Malá kapacita MŠ.
- Omezená nabídka učebních oborů.
- 4/5 starostů ve vedení obcí jsou neuvolněnými.
- Nevyhovující technický stav budov pro výkon veřejné správy.
- Zastaralé technické vybavení a nevyhovující zázemí pro SDH.
- Množství památek v havarijním stavu.

PŘÍLEŽITOSTI

- Rozvoj obytné funkce obcí s lokalizací v blízkosti kvalitního dopravního napojení a v obcích s atraktivním prostředím.
- Stabilizace obyvatelstva v obcích ve vnitřní periferii.
- Efektivní řešení ekologické likvidace odpadních vod.
- Stabilizace technického stavu existujících kanalizačních sítí.
- Rozšíření počtu napojených objektů na čistírny odpadních vod.
- Rozšíření alternativních zdrojů vytápění.
- Podpora dostupnosti veřejné dopravy.
- Rozvoj substitučních služeb v oblasti dopravní obslužnosti (spolupráce obcí).
- Rozšíření systému bezmotorové dopravy v rámci oblasti cestovního ruchu a pohybu obyvatel.
- Rozvoj letecké dopravy.
- Výstavba obecních bytů.
- Udržovat a rozšířit chráněné přírodní památky.
- Podpora ekologického zemědělského hospodaření – sady, louky, pastviny, zahrady.
- Obnova alejí a zalesňování.
- Redukovat a sanovat staré ekologické zátěže.
- Podpora ekologické výchovy obyvatelstva.
- Vytvářet biokoridory a biocentra.
- Realizace preventivních protipovodňových opatření.
- Rozvoj dostupnosti sociálních služeb se zaměřením na terénní a odlehčovací služby.
- Budování zázemí pro kulturní a spolkovou činnost.
- Rekonstrukce a výstavba ploch pro volnočasové aktivity.
- Oživování místních tradic.
- Podpora malého a středního podnikání s prioritací oblasti zemědělství.
- Rekonstrukce/revitalizace nevyužitých objektů a jejich následné využití pro podnikání.
- Podpora institutu sebezaměstnání (poradenství, vzdělávání, nabídka relevantních ploch).
- Příliv nových investorů do průmyslové zóny v Jičíně a v Kopidlně.
- Ekologické hospodaření na zemědělské půdě.
- Flexibilní pracovní a zkrácené úvazky.
- Univerzity 3. věku.
- Systém dalšího vzdělávání mimo systém školství.
- Rekvalifikační kurzy.
- Komunitní školy.
- Soukromé MŠ, dětské skupiny.
- Zpracování programů rozvoje obce v obcích – koncepční rozvoj.
- Podpora rozvoje občanské společnosti.
- Spolupráce obcí na sdílení komunikačních a informačních sítí.

- Podpora rozvoje občanské společnosti.
- Pozemkové úpravy.
- Územní plány a jejich aktualizace.
- Zapojení mladých lidí do řízení obcí.
- Zvýšení intenzity institucionální spolupráce obcí.
- Účelová spolupráce obcí – integrace témat, využití úspor z rozsahu.
- Rozšíření nabídky turistických produktů.
- Rozvoj venkovské turistiky.
- Rozvoj managementu cestovního ruchu.
- Využití památek pro potřeby cestovního ruchu a života v obcích.

HROZBY

- Ztráta venkovského charakteru obcí – desurbanizační procesy.
- Nárůst podílů domácností s prioritací zdroje energie z tuhých paliv.
- Nedostatek pitné vody v obcích, které nejsou napojeny na veřejný vodovod.
- Zhoršující se stav krajských a státních silnic.
- Nedostatečná dopravní obslužnost má negativní vliv na stabilizaci obyvatelstva.
- Rozvoj obytné funkce obcí s neadekvátním zajištěním základních služeb a vybavenosti.
- Negativní narušení krajiny realizací velkých liniových a prostorových staveb (velké rozšíření zástavby, fotovoltaické elektrárny).
- Nedostatečná údržba krajiny, vodních toků – záplavy, povodně.
- Rušení základních služeb v obcích.
- Nespolupráce občanů a nezájem mladých lidí o dění v obci.
- Úpadek spolkové činnosti.
- Prohlubování sociálních problémů v lokalitách s osobami ohroženými sociálním vyloučením.
- Snižování podílu subjektů malého a středního podnikání.
- Nedostatečná diverzifikace ekonomické základny a následná závislost regionálního trhu práce na ekonomicky globalizovaném chování velkých zahraničních firem.
- Ztráta pracovních příležitostí.
- Udržitelnost provozu stávajících školských zařízení v periferních obcích (především ZŠ).
- Pokles rozpočtových zdrojů pro rozvojové aktivity a zvýšení závislosti na dotacích.
- Ztráta kulturního dědictví nerealizovanými opravami sakrálních a světských objektů.

5 Souhrnné analytické závěry – vyhodnocení rozvojového potenciálu území

Na základě specifikace zásadních závěrů dílčích analytických kapitol (díličí SWOT analýzy) byly formulovány klíčové výroky celkové SWOT analýzy, která shrnuje všechny relevantní rozvojové oblasti na území MAS Otevřená zahrada Jičínska. Tyto výroky byly aktéry regionálního rozvoje v území hodnoceny z hlediska jejich důležitosti pro komplexní rozvoj regionu. Stejně výroky byly též hodnoceny zpracovatelským týmem. Výstupem je celkové zobecněné hodnocení území MAS Otevřená zahrada Jičínska z hlediska klíčových rozvojových parametrů a funkcí. Toto hodnocení je zároveň vstupem pro formulaci návrhové části SCLLD a je logickým převodovým můstkem mezi analytickou a návrhovou částí Strategie.

Silné stránky

Z celkové SWOT analýzy vykazuje území MAS paušálně silné stránky spojené s obytnou a rekreační funkcí. Velikost a kvalita těchto funkcí je v území rozložena rozdílně, což vyplývá z charakteru sídelní struktury a tím určených funkčních vztahů. Jedná se o dominantní postavení města Jičín a jeho zázemí ve vztahu k území s převahou malých obcí.

Silnou stránkou území je jeho atraktivita, a to z hlediska kvality životního prostředí, dopravní dostupnosti, bohatého kulturně společenského života, dostupnosti sociální vybavenosti (školství, zdravotnictví, sociální služby), existence infrastruktury a atraktivit cestovního ruchu.

Tyto přednosti území jsou předpokladem rozvoje a stabilizace obytné funkce obcí, rozvoje a posílení úlohy cestovního ruchu v návaznosti na regionální ekonomiku (podnikání, pracovní příležitosti).

Slabé stránky

Slabé stránky jsou definovány především nedostatečným zajištěním technické infrastruktury adekvátně potřebám obcí (čistírny odpadních vod, kanalizace, elektrické vedení). Problémovou oblastí je také oblast dopravy, kde slabou stránkou je nevyhovující stav místních komunikací, průtahy silnic první třídy obcemi (hlučnost, prašnost, bezpečnost) a negativní vývoj dopravní obslužnosti.

Neuspokojivá situace je patrná dále v oblasti regionální ekonomiky, kterou charakterizuje vysoká nezaměstnanost, absence zpracovatelského sektoru ve smyslu potřeb napojení stávajících ekonomických subjektů v zemědělství, nízká míra vzdělanosti obyvatelstva. Problematika je vnímána také z hlediska územní dimenze tj. silnou koncentrací pracovních příležitostí do města Jičín a nízkou diverzifikací ekonomické základny na území MAS.

V rámci slabých stránek je dále v území za nevyhovující označeno zajištění kvality a množství vybavení pro provozování či pořádání sportovních, kulturních, vzdělávacích a jiných volnočasových aktivit.

Příležitosti

Rozvojové příležitosti lze shrnout do několika základních tematických oblastí. Rozvoj kvality obytné funkce obcí, hospodářství, cestovního ruchu, ochrany životního prostředí. Z hlediska rozvoje obytné funkce jde o rozvoj občanské vybavenosti,

včetně dobudování základní technické infrastruktury, rozvoj dostupnosti a obslužnosti veřejnou dopravou, zdravotnickými a sociálními službami (možnost spolupráce obcí).

Příležitostí pro rozvoj území je také podpora rozvoje ekonomické základny, což s ohledem na potenciál území lze spatřovat v rozvoji a zaměření aktivit na zemědělství a cestovní ruch. Při rozvoji jednotlivých oblastí je pro území MAS důležité upřednostňovat a chránit životní prostředí a volit šetrné způsoby rozvoje.

Hrozby

Hrozby jsou vnímané v území především ve smyslu negativních rozvojových procesů, jejichž příčinou může být nevyvážený rozvoj městské oblasti Jičín a jeho zázemí vůči celému území MAS. Hrozby je v tomto smyslu možné charakterizovat jako nepřiměřený nárůst a koncentrace obslužné a pracovní funkce do města Jičín, což může mít přímý vliv na odliv obyvatelstva z periferních obcí – zhoršení demografické struktury, ztráta obytné funkce obcí, udržitelnost služeb sociální vybavenosti, stagnace rozvoje větší části území MAS.

6 Zmapování relevantních strategií

V rámci zpracování SCLLD MAS Otevřené zahrady Jičínska byla provedena analýza územně a věcně relevantních rozvojových koncepcí. Existující strategie byly zmapovány uvnitř řešeného území a dále v širším zázemí MAS Otevřené zahrady Jičínska. Všechny dostupné relevantní strategie byly mapovány a hodnoceny s ohledem na možné dopady do rozvojových aktivit území řešené MAS.

6.1 Návaznost na strategické dokumenty EU

Strategie MAS Otevřené zahrady Jičínska navazuje na Strategii rozvoje Královéhradeckého kraje 2014 – 2020, která navazuje na vyšší strategické dokumenty na úrovni Evropské unie (Strategie Evropa 2020) a České republiky (Strategie regionálního rozvoje ČR 2014 – 2020), prostřednictvím kterých je naplňována regionální politika a je v souladu s jejich zaměřením včetně rozvojových priorit na období 2014 – 2020 (11 tematických cílů kohezní politiky EU, národní priority ČR).

Strategie Evropa 2020

Evropská komise, v návaznosti na Lisabonskou strategii, představila v roce 2010 strategii hospodářské, sociální a územní soudržnosti Strategie Evropa 2020 (dále „EU2020“). Celá strategie bude sloužit jako podkladová platforma pro naplnění rozvojové vize EU a aktualizaci/koordinaci všech politik EU. EU2020 stojí na třech pilířích:

1. Inteligentní růst: rozvíjet ekonomiku založenou na znalostech a inovacích;
2. Udržitelný růst: podporovat konkurenceschopnější a ekologičtější ekonomiku méně náročnou na zdroje;
3. Růst podporující začlenění: podporovat ekonomiku s vysokou zaměstnaností, jež se bude vyznačovat sociální a územní soudržností.

EU2020 stanovila tyto cíle, kterých má být dosaženo do roku 2020:

1. Zvýšení míry zaměstnanosti populace ve věku 20 – 64 let minimálně na 75 %;
2. Navýšení investic do oblasti výzkumu a vývoje na 3 % HDP;
3. Energetický cíl „20 – 20 – 20“
 - a. 20 % snížit energetickou náročnost ekonomiky
 - b. 20 % zvýšit podíl energie z obnovitelných zdrojů na konečné spotřebě
 - c. 20 % snížit emise CO₂ (oproti r. 1990)
4. podíl dětí, které předčasně ukončí školní docházku, by měl být pod hranicí 10 % a nejméně 40 % mladší generace by mělo dosáhnout terciární úrovně vzdělání;
5. počet osob ohrožených chudobou by měl klesnout o 20 milionů.

Na podporu implementace strategie vyhlásila Evropská komise několik tzv.stěžejních iniciativ:

1. Inovace v Unii
2. Mládež v pohybu
3. Digitální program pro Evropu

4. Evropa méně náročná na zdroje
5. Průmyslová politika pro éru globalizace
6. Program pro nové dovednosti a pracovní místa
7. Evropská platforma pro boj proti chudobě

Kohezní politika EU 2014 – 2020

Podoba nové kohezní politiky je také přizpůsobena naplňování cílů EU2020. Intervence politiky soudržnosti musí přispívat k naplnění cílů EU2020 a konsekventně tematických cílů definovaných Evropskou komisí v jednotlivých Nařízeních:

1. Posílení výzkumu, technologického rozvoje a inovací
2. Zlepšení přístupu, využití a kvality ICT technologií
3. Zvýšení konkurenceschopnosti malých a středních podniků
4. Podpora přechodu na nízkouhlíkové hospodářství ve všech odvětvích
5. Podpora přizpůsobení se změně klimatu, předcházení rizikům a řízení rizik
6. Ochrana životního prostředí a podpora účinného využívání zdrojů
7. Podpora udržitelné dopravy a odstraňování překážek v klíčových síťových infrastrukturách
8. Podpora zaměstnanosti a podpora mobility pracovních sil
9. Podpora sociálního začleňování a boj proti chudobě
10. Investice do vzdělávání, dovedností a celoživotního učení
11. Posilování institucionální kapacity a účinné veřejné správy

Společná zemědělská politika EU 2014 – 2020

V rámci společné zemědělské politiky EU budou stále zachovány dva pilíře. První se zaměřením na přímé platby zemědělcům a tržní výdaje a druhý podporující mimoprodukční funkce zemědělství; konkurenceschopnost a tedy i rozvoj venkova.

6.2 Návaznost na strategické dokumenty ČR

Regionální politika ČR 2014 – 2020

Česká republika formulovala **pět národních priorit** na období 2014 – 2020, která vycházejí z analýz konkurenceschopnosti a rozvojových potřeb ČR a ze strategických dokumentů na evropské i národní úrovni.

1. *Zvýšení konkurenceschopnosti ekonomiky* – cílem bude podpora hospodářského růstu ČR, založená na pilířích znalostní ekonomiky, rozvoji podnikatelských aktivit, kvalifikované a flexibilní pracovní síle.
2. *Rozvoj páteřní infrastruktury* – hlavním smyslem této priority bude vytvoření efektivně fungující dopravní, informační, energetické a environmentální infrastruktury, umožňující jak zvýšení konkurenceschopnosti ekonomiky, tak i kvalitnější život obyvatel.
3. *Zvyšování kvality a efektivity veřejné správy* – cílem priority bude poskytnout kvalitní služby občanům a přispět k budování konkurenceschopné, na podnikání a inovacích založené ekonomiky prostřednictvím dobře fungujících institucí.

4. *Podpora sociálního začleňování, boje s chudobou a systému péče o zdraví* – hlavním cílem je snižování sociálního vyloučení zejména ohrožených skupin obyvatelstva na trhu práce a zlepšování životního stylu a zdravotního stavu populace.
5. *Integrovaný rozvoj území* – hlavním úkolem je zajistit vyvážený rozvoj území ČR, přispět ke snižování regionálních rozdílů a umožnit využití místního potenciálu pro posílení konkurenceschopnosti a územního rozvoje regionů se zřetelem na kvalitu životního prostředí.

Národní program reforem

Nosným zdrojovým materiálem, vytvořeným na národní úrovni, je Národní program reforem (NPR), který je příspěvkem České republiky k plnění cílů Strategie Evropa 2020. Vychází z reformních priorit vlády a zohledňuje doporučení obsažená v Integrovaných hlavních směrech Strategie Evropa 2020.

Stanovuje reformní opatření České republiky v oblasti konsolidace veřejných financí, fungujícího trhu práce a sociálního systému, vzdělání, podpory podnikání, rozvoje digitalizace, podpory růstu založeného na výzkumu a inovacích, podporu konkurenceschopnosti šetrné k životnímu prostředí a zlepšení dopravní infrastruktury. S ohledem na zaměření na reformní cíle hospodářské a sociální politiky ČR patří NPR mezi klíčové dokumenty, které byly při zpracování návrhu národních rozvojových priorit po roce 2013 využity.

Strategie regionálního rozvoje České republiky 2014 – 2020

Strategie regionálního rozvoje ČR pro období 2014 – 2020 (SRR) je základním koncepčním dokumentem v oblasti regionálního rozvoje. Dle zákona č. 248/2000 Sb., o podpoře regionálního rozvoje formuluje přístup státu k podpoře regionálního rozvoje, poskytuje potřebná východiska a stanovuje rozvojové cíle a zásady pro vypracování regionálních programů rozvoje. SRR je nástrojem realizace regionální politiky a koordinace působení ostatních veřejných politik na regionální rozvoj.

Platná Strategie regionálního rozvoje ČR pro období 2007 – 2013 vytváří hlavní východiska pro formulaci regionálních přístupů v rámci sektorových a odvětvových politik a programů usilujících o posilování konkurenceschopnosti prostřednictvím maximálního využití produkčního potenciálu regionů. Obdobně i ve vztahu k programovému období 2014 – 2020 bude třeba při vymezování národních priorit respektovat specifika regionálního rozvoje ČR například ve vztahu k měnícím se vnějším a vnitřním podmínkám. Strategie regionálního rozvoje 2014 – 2020 ve vazbě na vývoj politiky soudržnosti a územní agendy EU vytvoří předpoklady pro přípravu strategií a koncepcí zaměřených na rozvoj funkčních regionů a mikroregionů, měst a aglomerací, partnerství města a venkova atd.

Strategie regionálního rozvoje bude působit spolu s dalším významným dokumentem – s Politikou územního rozvoje ČR – jako důležitý nástroj pro koordinaci územního rozvoje na celostátní úrovni.

Strategie regionálního rozvoje ČR 2014 – 2020 má stanoveny čtyři prioritní oblasti:

- 1) Regionální konkurenceschopnost
- 2) Územní soudržnost
- 3) Environmentální udržitelnost
- 4) Veřejná správa a spolupráce

GLOBÁLNÍ CÍL: zajistit dynamický a vyvážený rozvoj území České republiky se zřetelem na kvalitu života a životního prostředí, přispět ke snižování regionálních rozdílů a zároveň umožnit využití místního potenciálu pro posílení konkurenceschopnosti jednotlivých územně správních celků (územních jednotek).

Cíl 1: Podpořit zvyšování konkurenceschopnosti a využití ekonomického potenciálu regionů (růstový cíl)

Cíl 2: Zmírnit prohlubování negativních regionálních rozdílů (vyrovňovací cíl)

Cíl 3: Posílit environmentální udržitelnost (preventivní cíl)

Cíl 4: Optimalizovat institucionální rámec pro rozvoj regionů (institucionální cíl)

Prioritní oblast 1 Regionální konkurenceschopnost

Priorita 1 Využití potenciálu rozvojových území

Priorita 2 Rozvoj klíčové infrastruktury nadregionálního významu

Prioritní oblast 2 Územní soudržnost

Priorita 3 Zkvalitnění sociálního prostředí rozvojových území

Priorita 4 Vyvážený rozvoj stabilizovaných území

Priorita 5 Oživení periferních území

Prioritní oblast 3 Environmentální udržitelnost

Priorita 6 Ochrana a udržitelné využívání zdrojů v regionech

Priorita 7 Ochrana přírody a krajiny, kvalitní a bezpečné prostředí pro život

Prioritní oblast 4 Veřejná správa a spolupráce

Priorita 8 Zkvalitnění institucionálního rámce pro rozvoj regionů

Priorita 9 Podpora spolupráce na místní a regionální úrovni

Politika územního rozvoje ČR

Politika územního rozvoje ČR (PÚR) je celostátní nástroj územního plánování, který slouží zejména pro koordinaci územního rozvoje na celostátní úrovni a pro koordinaci územně plánovací činnosti krajů a současně jako zdroj důležitých argumentů při prosazování zájmů ČR v rámci územního rozvoje Evropské unie. Dokument PÚR určuje požadavky na konkretizaci úkolů územního plánování v republikových, mezinárodních, nadregionálních a přeshraničních souvislostech, určuje strategii a základní podmínky pro naplňování těchto úkolů a stanovuje republikové priority územního plánování pro zajištění udržitelného rozvoje území. V PÚR se rovněž vymezují oblasti se zvýšenými požadavky na změny v území, které svým významem přesahují území jednoho kraje, a dále stejně významné oblasti se specifickými hodnotami a se specifickými problémy a koridory a plochy dopravní a technické infrastruktury. Pro vymezené oblasti, koridory a plochy se stanovují kritéria a podmínky pro rozhodování o možnostech změn v jejich využití.

Koncepce podpory malých a středních podnikatelů 2014 – 2020 (Ministerstvo průmyslu a obchodu, 2012)

Hlavní cíle

1. Posílení postavení malých a středních podnikatelů v české ekonomice a růst konkurenceschopnosti malých a středních podnikatelů v evropském a světovém kontextu.
2. Rozvoj a zkvalitňování podnikatelského prostředí a zvyšování kvality poradenských služeb pro MSP, včetně zvýšení atraktivity technického a přírodovědného vzdělávání, posílení a rozvoje technické inteligence.
3. Posílení inovační schopnosti a efektivního nakládání s duševním vlastnictvím malých a středních podnikatelů a rozvoj podnikatelské a inovační infrastruktury.
4. Snižování energetické a materiálové náročnosti při podnikání malých a středních firem.

Strategická priorita č. 1 – Kultivace podnikatelského prostředí, rozvoj poradenských služeb a vzdělávání pro podnikání

Strategická priorita č. 3 – Podpora internacionalizace malých a středních podniků

Dopravní politika ČR 2005 – 2013 (Ministerstvo dopravy, červenec 2005, schváleno Usnesením vlády ČR ze dne 13. července 2005 č. 882)

PRIORITA 4.2 Zajištění kvalitní dopravní infrastruktury

Specifický cíl 4.2.1 Údržba a obnova stávající dopravní infrastruktury

Opatření: Systémově realizovat údržbu a opravy infrastruktury podle harmonogramu předem vytvořeného z hlediska bezpečnosti provozu (přednostní řešení závadných míst, odstraňování nehodových lokalit, opravy havarijních a závadných mostů, řešení průtahů obcemi).

Specifický cíl 4.2.2 Výstavba a modernizace dopravní infrastruktury

Opatření: Pomocí nástrojů územního plánování a P/politiky územního rozvoje zajistit ochranu koridorů a ploch pro rozvojové záměry dopravní infrastruktury a sítě veřejných logistických center s ohledem na zdroje a cíle přeprav a rozmístění průmyslových zón.

Specifický cíl 4.2.5 Hlavní projekty rozvoje cyklistické infrastruktury

Opatření: Postupně budovat infrastrukturu cyklistické dopravy s cílem většího zapojení cyklistické dopravy do systému osobní dopravy na kratší vzdálenosti.

Opatření: Segregací cyklistického provozu od ostatních druhů dopravy dosáhnout snížení počtu nehod za účasti cyklistů.

PRIORITA 4.4 Zlepšování vnitřní a vnější bezpečnosti dopravy

Specifický cíl 4.4.1 Bezpečnost silniční dopravy

Opatření: Cílená propagace používání veřejné dopravy osob a soustavné informování účastníků silničního provozu o stálém riziku silniční dopravy pomocí stávajících a budovaných informačních systémů veřejné správy.

Opatření: Zvýšit ochranu více zranitelných účastníků provozu (cyklistů a chodců), organizovat veřejné kampaně zaměřené na bezpečnost na přechodech pro chodce.

PRIORITA 4.5 Podpora rozvoje dopravy v regionech

Specifický cíl 4.5.3 Využití možností nemotorové dopravy

Opatření: Na úrovni místních orgánů v obcích zpracovat resp. aktualizovat, kde je to účelné, koncepce cyklistické dopravy, v rámci kterých bude mimo jiné třeba dle místních podmínek přehodnotit využití současných chodníků (zda vzhledem k rozsahu pěší dopravy nejsou využitelné i pro dopravu cyklistickou).

Opatření: Při řešení cyklistické dopravy budou odpovědné orgány využívat veřejně projednanou Národní strategii rozvoje cyklistické dopravy ČR.

Národní strategie rozvoje cyklistické dopravy 2004 (Ministerstvo dopravy, leden 2005, schváleno Usnesením vlády ČR ze dne 7. července 2004 č. 678)

PRIORITA 1 Rozvoj cyklistiky jako rovnocenného prostředku dopravní obsluhy území

CÍL 1. 1 Vytváření podmínek pro výstavbu cyklistické infrastruktury.

CÍL 1. 4 Posílení výzkumu, výchovy, vzdělávání a osvěty k podpoře cyklistiky.

PRIORITA 2 Rozvoj cyklistiky pro posílení cestovního ruchu

CÍL 2. 1 Vytváření podmínek k podpoře cykloturistiky.

CÍL 2. 2 Využití cykloturistiky pro obnovu venkova.

CÍL 2. 3 Zajištění přípravy čerpání prostředků ze strukturál. fondů a Kohezního fondu EU.

PRIORITA 3 Rozvoj cyklistiky pro posílení ochrany životního prostředí a zdraví

CÍL 3. 2 Rozvoj cyklistiky v sídelních územích.

CÍL 3. 3 Zajištění ekologické výchovy, vzdělávání a osvěty a dalších osvětových programů k podpoře cyklistiky a zdravého životního stylu.

Koncepce státní politiky cestovního ruchu v ČR 2014 – 2020 (duben 2013)

Globálním cílem Koncepce je zvýšení konkurenceschopnosti celého odvětví cestovního ruchu na národní i regionální úrovni a udržení jeho ekonomické výkonnosti jako důsledek dosažení rovnováhy mezi ekonomickým, sociokulturním, environmentálním a regionálním rozvojem.

PRIORITA 1 ZKVALITNĚNÍ NABÍDKY CESTOVNIHO RUCHU

Opatření 1.1 Zkvalitňování podnikatelského prostředí v cestovním ruchu

Opatření 1.2 Výstavba a modernizace základní a doprovodné infrastruktury cestovního ruchu

Opatření 1.3 Zkvalitnění nabídky služeb CR

Opatření 1.4 Zkvalitnění nabídky primárního potenciálu CR

PRIORITA 2 Management cestovního ruchu

Opatření 2.1 Podpora činnosti organizací cestovního ruchu

Opatření 2.3 Rozvoj lidských zdrojů v cestovním ruchu

PRIORITA 3 Destinační marketing

Opatření 3.1 Marketingová podpora domácího a příjezdového cestovního ruchu

Opatření 3.2 Tvorba a marketing národních a regionálních produktů CR

Opatření 3.3 Marketingové informace

PRIORITA 4 Politika cestovního ruchu a ekonomický rozvoj

Opatření 4.1 Politika cestovního ruchu jako součást hospodářské a regionální politiky

Aktualizace Státní kulturní politiky na léta 2013 – 2014 s výhledem na roky 2015 – 2020 (Ministerstvo kultury, schváleno Usnesením vlády ČR ze dne 19. listopadu 2008 č. 1452)

CÍL 3 – ROLE STÁTU, KRAJŮ A OBCÍ PŘI PODPOŘE ZACHOVÁNÍ A TVORBY KULTURNÍCH HODNOT

Poskytovat přímou i nepřímou podporu uchování existujících kulturních hodnot a nakládání s nimi, stejně jako tvorbě hodnot nových.

3.2. Program na podporu uchování drobných památek v krajině

3.8. Podpora vybraných projektů z programu IOP a součinnost s kraji při realizaci ROP

CÍL 4 – ROLE STÁTU PŘI TVORBĚ PRAVIDEL

Vytvářet transparentní a nediskriminační prostředí pro kulturní aktivity a jejich podporu z úrovně státu, krajů a obcí.

4.7. Vyšší podíl veřejnosti na činnosti veřejnoprávních institucí v kultuře

Národní akční plán podporující pozitivní stárnutí 2013 – 2017

Priorita: Zajištění a ochrana lidských práv starších osob

Strategický cíl 1: Zajistit informovanost společnosti o potřebách starších osob a zvýšit její otevřenost vůči jejich potřebám za účelem jejich lepšího naplňování

Strategický cíl 2: Zajistit ochranu starších osob před diskriminací a všemi projevy nedůstojného zacházení, týrání a zneužívání

Priorita: Celoživotní učení

Strategický cíl 1: Vytvořit funkční systém dalšího vzdělávání, který bude atraktivní pro zaměstnance i zaměstnavatele a bude odpovídat poptávce po pracovní síle

Specifický cíl 2: Formalizovat dobrovolnické aktivity jako jednu z forem celoživotního učení

Priorita: Zaměstnávání starších pracovníků a seniorů ve vazbě na systém důchodového pojištění

Strategický cíl 2: Prodloužit pracovní kariéru pracovníků a motivovat je k odkladu odchodu do důchodu skrze úpravy legislativních podmínek a akcentování konceptu Age Managementu na pracovištích a bojovat proti výskytu věkové diskriminace

Specifický cíl 1: Podpořit samostatné podnikání starších pracovníků a poskytnout jim potřebnou pomoc a podporu.

Specifický cíl 2: Využít celoživotních zkušeností starších pracovníků a nabídnout jim možnost dalšího pracovního uplatnění prostřednictvím rekvalifikací odrážejících jejich potenciál.

Specifický cíl 3: Podpora flexibility trhu práce při zaměstnávání starších pracovníků a seniorů

Specifický cíl 5: Nastavení spolupráce mezi klíčovými aktéry na trhu práce za účelem podpoření rozvoje Age Managementu u českých zaměstnavatelů a vyhodnocení výsledků činnosti vzešlé z této spolupráce

Priorita: Dobrovolnictví a mezigenerační spolupráce

Strategický cíl 1: Posilování stabilních mezigeneračních vztahů a spolupráce v rodině, komunitě i na celospolečenské úrovni

Specifický cíl 3: Rozvíjet podmínky pro mezigenerační setkávání a spolupráci

Strategický cíl 2: Podpořit zapojení seniorů do dobrovolnické činnosti a překonání mýtu, že senioři mohou být pouze „příjemci“ dobrovolných aktivit

Priorita: Kvalitní prostředí pro život seniorů

Strategický cíl 1: Zvyšovat aktivní zapojení seniorů do komunitního života

Strategický cíl 2: Vytvářet prostředí s odpovídající infrastrukturou, vhodnou nabídkou různých forem bydlení a dostatečné občanské vybavenosti

Priorita: Péče o nejkřehčí seniory s omezenou soběstačností

Strategický cíl 1: Nabídnout co nejširší škálu služeb včetně specializované geriatrické péče, které odpovídají rozdílným potřebám a specifickým životním situacím seniorů

Strategický cíl 2: Zvýšit informovanost neformálních pečujících, kteří využívají svůj maximální potenciál jak ve svém zaměstnání, tak v rámci péče o své blízké

Akční plán pro rozvoj ekologického zemědělství v letech 2011 – 2015

(Ministerstvo zemědělství, Přijatý vládou ČR dne 14. 12. 2010 pod č. j. 1227/10)

Hlavní cíle

1. Vybudování stabilního, dlouhodobě prosperujícího a konkurenceschopného trhu s bioprodukci, vyráběnou efektivně a zároveň podle principů ekologického zemědělství, s ohledem na pohodu zvířat, životní prostředí a šetrné zpracovatelské metody.
2. Vytvoření takové infrastruktury, která bude umožňovat kontinuální a dlouhodobě udržitelný rozvoj a zároveň bude vytvářet podmínky k tomu, aby mohla být bioprodukce významnou položkou českého ekologického zemědělství (významné zvýšení produkce českých biopotravín).
3. Dosažení efektivního propojení prvovýroby a zpracovatelských aktivit zemědělského i nezemědělského charakteru v rámci celého ekologického zemědělství.

Dílčí cíle a aktivity

1. Zvýšit důvěru spotřebitele.
2. Zvýšit podíl příjmů z produkce/zpracování vůči podporám a posílení podnikatelského myšlení a konkurenceschopnosti.
3. Zvýšit reálný přínos ekologického zemědělství pro životní prostředí a pro pohodu zvířat a zdravotní stav obyvatelstva.

Státní politika životního prostředí ČR 2012 – 2020

Tematická oblast

1) Ochrana a udržitelné využívání zdrojů

Priorita 1.1 Zajištění ochrany vod a zlepšování jejich stavu

Priorita 1.2 Prevence a omezování vzniku odpadů a jejich negativního vlivu na životní prostředí, podpora jejich využívání jako náhrady přírodních surovin

Priorita 1.3 Ochrana a udržitelné využívání půdního a horninového prostředí

- 2) Ochrana klimatu a zlepšení kvality ovzduší
Priorita 2.1 Snižování emisí skleníkových plynů a omezování negativních dopadů klimatické změny
Priorita 2.2 Snížení úrovně znečištění ovzduší
Priorita 2.3 Efektivní a přírodě šetrné využívání obnovitelných zdrojů energie
- 3) Ochrana přírody a krajiny
Priorita 3.1 Ochrana a posílení ekologických funkcí krajiny
Priorita 3.2 Zachování přírodních a krajinných hodnot
Priorita 3.3 Zlepšení kvality prostředí v sídlech
- 4) Bezpečné prostředí
Priorita 4.1 Předcházení rizik
Priorita 4.2 Ochrana prostředí před negativními dopady krizových situací způsobenými antropogenními nebo přírodními hrozbami

Státní program ochrany přírody a krajiny ČR 2009 – 2020
(Ministerstvo životního prostředí České republiky, 2009)

1. Udržet a zvyšovat ekologickou stabilitu krajiny – s mozaikou vzájemně propojených biologicky funkčních prvků a částí, schopných odolávat vnějším negativním vlivům včetně změn klimatu.
2. Udržet a zvyšovat přírodní a estetické hodnoty krajiny.
3. Zajistit udržitelné využívání krajiny jako celku především omezením zástavby krajiny, zachováním její prostupnosti a omezením další fragmentace s přednostním využitím ploch v sídelních útvarech, případně ve vazbě na ně.

Vybrané cíle:

- Obnovit přirozené hydro-ekologické funkce krajiny a posílit schopnosti krajiny odolávat a přizpůsobovat se očekávaným klimatickým změnám.
- Dosažení udržitelného využívání horských ekosystémů, které by zaručilo zachování a biologické rozmanitosti.
- Rozvoj ekologicky přijatelných forem cestovního ruchu v horských územích respektujících krajinný ráz a přírodní hodnoty území.
- Zabezpečení ochrany půdy jako nezastupitelného a neobnovitelného přírodního zdroje, s uplatněním principů udržitelného rozvoje a s ohledem na ostatní složky životního prostředí, omezení negativního trendu snižování rozlohy kvalitní zemědělské půdy, snížení negativního působení ohrožujících činitelů na půdu, které ohrožují poskytování ekosystémových služeb půdními ekosystémy (produkční a ekologické funkce půdy).
- Trvalé zvýšení různorodosti zemědělsky obhospodařovaných ploch a přilehlých pozemků, které jsou součástí zemědělsky využívané krajiny.
- Zlepšit péči o chráněná území.

6.3 Návaznost na strategické dokumenty Královéhradeckého kraje

Základním strategickým dokumentem pro rozvoj Královéhradeckého kraje je Strategie rozvoje Královéhradeckého kraje 2014 – 2020, jejímž zpracovatelem bylo Centrum investic, rozvoje a inovací, příspěvková organizace Královéhradeckého kraje a tato strategie byla schválena v Radě kraje a v Zastupitelstvu kraje v dubnu 2014.

Strategie rozvoje Královéhradeckého kraje 2014 – 2020

(Centrum investic, rozvoje a inovací, příspěvková organizace Královéhradeckého kraje)

Strategická oblast 1 Konkurenceschopnost a inovace

Strategický cíl 1.1 Zvýšit konkurenceschopnost ekonomiky a podpořit rozvoj podnikatelského prostředí na území Královéhradeckého kraje

Strategický cíl 1.3. Zvýšit zaměstnanost v Královéhradeckém kraji zlepšením vzdělanostní struktury obyvatel a jejím propojením na regionální trh práce

Strategický cíl 1.4. Zatraktivnit Královéhradecký kraj pro další rozvoj cestovní ruchu jako významné složky regionální ekonomiky

Strategická oblast 2 Dopravní dostupnost a mobilita

Strategický cíl 2.1 Napojit Královéhradecký kraj na nadřazenou dopravní síť meziregionálního a přeshraničního významu

Strategický cíl 2.2 Zlepšit stav regionální dopravní infrastruktury s ohledem na plynulost dopravy a bezpečnost a zdraví obyvatel

Strategický cíl 2.3 Zajistit dostatečnou dopravní obslužnost kraje veřejnou dopravou šetrnou k životnímu prostředí a zvýšit její atraktivitu

Strategická oblast 3 Veřejné služby a občanská společnost

Strategický cíl 3.1 Zkvalitnit poskytování zdravotní péče v Královéhradeckém kraji a podporovat zdravý životní styl jeho obyvatel

Strategický cíl 3.2 Zvýšit kvalitu sociálního prostředí a zajistit kvalitní a dostupné sociální služby pro obyvatele Královéhradeckého kraje

Strategický cíl 3.3 Zajistit dostatečnou bezpečnost a ochranu obyvatel kraje včetně jejich majetku a předcházet mimořádným událostem

Strategický cíl 3.4 Podporovat rozvoj kultury a sportu a rozšířit nabídku trávení volného času pro obyvatele kraje i jeho návštěvníky

Strategická oblast 4 Environmentální prostředí a síť

Strategický cíl 4.1 Zlepšit stav vodohospodářské infrastruktury na území kraje a zajistit dostatečnou ochranu před povodněmi

Strategický cíl 4.2 Zefektivnit odpadové hospodářství a eliminovat ekologické zátěže na území Královéhradeckého kraje

Strategický cíl 4.3 Zajistit udržitelné zásobování energiemi a jejich šetrné využívání na celém na území Královéhradeckého kraje

Strategický cíl 4.4 Chránit všechny složky životního prostředí, šetrně pečovat o krajinu a přírodní ekosystémy na území kraje a podporovat rozvoj ekologického vzdělávání, výchovy a osvěty

Strategický cíl 4.5 Zvýšit konkurenceschopnost zemědělství a lesnictví a podporovat rozvoj jejich mimoprodukčních funkcí

Strategická oblast 5 Vyvážený rozvoj a správa regionu

Strategický cíl 5.2 Zajistit vyvážený a integrovaný rozvoj všech částí Královéhradeckého kraje s ohledem na jejich regionální disparity

Strategický cíl 5.3 Rozvinout aktivní síťování a všechny typy partnerských forem spolupráce na regionální i meziregionální úrovni

Strategie rozvoje Královéhradeckého kraje 2007 – 2015 – Dodatek č. 1 – Změna struktury specifických cílů (Centrum Evropského projektování, srpen 2010)

Prioritní oblast 1: Podnikání a zaměstnanost

Prioritní cíl: Zvýšení celkového ekonomického potenciálu a konkurenceschopnosti kraje

Specifické cíle:

- A. Podpora firem jako stabilizujícího prvku regionální ekonomiky a zaměstnanosti
- B. Podpora výzkumu, vývoje a inovací (systémové a technologické)
- C. Zlepšení podmínek při uplatnění osob na trhu práce
- D. Zvýšení podílu cestovního ruchu na ekonomické prosperitě regionu

Prioritní oblast 2: Lidské zdroje

Prioritní cíl: Otevřená, flexibilní, sociálně soudržná, zdravá a vzdělaná společnost

Specifické cíle:

- A. Zvýšení vzdělanosti obyvatelstva s využitím nových moderních vzdělávacích metod a nových technologií v počátečním i dalším vzdělávání
- B. Rozvoj celoživotního učení a zlepšení spolupráce vzdělávací sféry se zaměstnavateli při rozvoji systému celoživotního učení
- C. Dostupnost kvalitních sociálních a zdravotních služeb
- D. Rozvoj volnočasových aktivit včetně tělovýchovy a sportu, služeb sociální prevence a integrace ohrožených skupin obyvatelstva
- E. Rozvoj systému environmentálního vzdělávání, výchovy a osvěty
- F. Rozvoj komunitního a kulturního života

Prioritní oblast 3: Venkov a zemědělství

Prioritní cíl: Zvýšení přitažlivosti života na venkově v souladu s principy udržitelného rozvoje

- A. Zvýšení přitažlivosti venkovských oblastí zlepšením kvality a dostupnosti služeb
- B. Zlepšení využití místního ekonomického potenciálu na venkově
- C. Zvýšení konkurenceschopnosti zemědělství a péče o krajinu jako stabilizujícího prvku venkova
- D. Podpora zavádění moderních metod plánování pro udržitelný rozvoj

Prioritní oblast 4: Infrastruktura

Prioritní cíl: Rozvoj infrastruktury a dopravní dostupnosti jako jednoho z klíčových atributů úspěšného rozvoje regionu při respektování ochrany životního prostředí

Specifické cíle:

- A. Zkvalitnění a rozvoj technické infrastruktury, ochrana osob a majetku
- B. Rozvoj dopravní dostupnosti a obslužnosti území
- C. Zvýšení kvality bydlení a zlepšení vzhledu měst a obcí
- D. Zlepšení stavu a ochrany životního prostředí

Strategie rozvoje Královéhradeckého kraje 2014 – 2020 je v souladu s ostatními oborovými koncepčními dokumenty na krajské úrovni, se kterými se navzájem doplňuje. Zároveň je krajská strategie provázána na rozvojové dokumenty sousedních krajů (Pardubický, Liberecký, Středočeský) včetně Dolnoslezského vojvodství v Polsku.

Strategie rozvoje Královéhradeckého kraje na období 2014 – 20 vychází ze Strategie rozvoje Královéhradeckého kraje vypracované v roce 2007. Při tvorbě nové strategie bylo využito všech koncepčních a analytických prací zpracovaných pro území Královéhradeckého kraje včetně Zásad územního rozvoje KHK. Strategie tak představuje dokument, který je provázán s dalšími aktuálními oborovými koncepcemi a dokumenty.

Seznam koncepcí KHK dle tematických oblastí:

životní prostředí a energetika

- Integrovaný krajský program snižování emisí a Krajský program ke zlepšení kvality ovzduší KHK
- Koncepce environmentálního vzdělávání, výchovy a osvěty v KHK
- Koncepce ochrany přírody a krajiny KHK
- Plán odpadového hospodářství KHK
- Plán rozvoje vodovodů a kanalizací KHK
- Povodňový plán KHK
- Regionální surovinová politika KHK
- Územní energetická koncepce KHK

zdravotnictví a sociální služby

- Koncepce prevence kriminality na léta 2012 – 2016 v KHK
- Koncepce rodinné politiky KHK 2012 – 2016
- Koncepce zdravotnictví KHK 2011 – 2015
- Krajský plán vyrovnávání příležitostí pro občany se zdravotním postižením
- Strategie integrace sociálně vyloučených lokalit v KHK 2011 – 2016
- Strategie protidrogové politiky KHK 2011 – 2015
- Strategie KHK v oblasti sociálních služeb - Plán rozvoje sociálních služeb v KHK 2011 – 2016 (*Královéhradecký kraj, 2010, revize číslo 4, listopad 2013*)

Priorita 1 Zajistit dostupné služby pro seniory

Cíl 1.1 Zvýšit dostupnost pečovatelské služby

Cíl 1.3 Zachovat stávající kapacitu pobytových služeb

Cíl 1.4 Zlepšit povědomí o problémech a dostupné pomoci

Priorita 2 Zajistit dostupné služby pro osoby s postižením

Cíl 2.1 Zvýšit dostupnost služeb pro dospělé s postižením umožňujících život v běžné komunitě

Cíl 2.3 Zajistit účelné a koordinované poradenství osobám s postižením

Priorita 3 Podporovat pečující osoby

Cíl 3.1 Zvýšit dostupnost sociálních služeb pro pečující osoby

Cíl 3.2 Zlepšit povědomí o problémech a dostupné pomoci

Priorita 4 Dostupné služby pro rodiny, děti a mládež

Cíl 4.1 Zajistit dostupnost služeb pro rodiny

Cíl 4.2 Zajistit dostupné služby pro děti a mládež a posílit jejich odbornost a zaměření na ohrožené skupiny

Priorita 5 Dostupné služby pro duševně nemocné

Cíl 5.1 Zajistit dostupnost služeb pro duševně nemocné

Cíl 5.2 Zlepšit povědomí o problémech duševně nemocných a dostupné pomoci

Priorita 6 Dostupné služby pro osoby bez přístřeší

Cíl 6.1 Zajistit dostupné služby pro osoby bez přístřeší

Cíl 6.2 Podpořit využívání přirozených společenských zdrojů

Priorita 7 Služby pro osoby v krizi a ohrožené trestnou činností

Cíl 7.1 Zajistit dostupné služby pro osoby v krizi a ohrožené kriminalitou

Priorita 8 Dostupné služby pro uživatele drog

Cíl 8.1 Zajistit dostupné služby pro uživatele drog

cestovní ruch, památková péče, sport a volný čas

- Koncepce péče o památkový fond KHK
- Marketingová strategie KHK
- Nadregionální strategie KHK v oblasti cyklo, in-line a bike produktů
- Program rozvoje cestovního ruchu KHK 2007 – 2013
- Záměr rozvoje sportovních a volnočasových aktivit v KHK
- Koncepce cyklodopravy KHK (*Centrum dopravního výzkumu, v. v. i., 2009*)

Priorita I Rozvoj cyklistické dopravy

CÍL 1.1. Podpora budování cyklostezek

CÍL 1.2. Začlenění cyklistické dopravy do integrovaného dopravního systému

Priorita II Rozvoj cykloturistiky a terénní cyklistiky v kraji

CÍL 2.1. Komplexní marketingová prezentace cykloturistiky a terénní cyklistiky

CÍL 2.3. Podpora budování ostatních cyklotras a související infrastruktury

Priorita III Koordinace a partnerství

Cíl 3.1 Koordinace aktivit kolem cyklistické dopravy a cykloturistiky

Cíl 3.2 Poradenství a propagace

doprava a územní plánování

- Generel silniční dopravy
- Vývoj dopravních vztahů na území KHK vyvolaný výstavbou D11 a R35
- Zásady územního rozvoje KHK

vzdělávání, lidské zdroje a inovace

- Dlouhodobý záměr vzdělávání a rozvoje vzdělávací soustavy KHK 2012 – 2016
- Komplexní studie progresivních odvětví KHK v oblasti výzkumu, vývoje a inovací

- Koncepce školské primární prevence rizikového chování dětí a mládeže KHK 2014 – 2018
- Regionální inovační strategie KHK 2010 – 2015
- Strategie rozvoje lidských zdrojů 2007 – 2015

veřejná správa, dotace a ICT

- Dotační strategie KHK 2010 – 2013
- Krizový plán KHK
- Strategie KÚ KHK a funkční strategie: personální, komunikační, marketingová, informační, finanční
- Strategie rozvoje informačních a komunikačních technologií regionů ČR v letech 2013 – 2020

venkov a zemědělství

- Program obnovy venkova KHK 2014 – 2020
- Koncepce zemědělské politiky KHK (*Regionální agrární komora Hradec Králové, Ekotoxa Opava s.r.o., září 2003*)

III.7.1.1 Opatření č. 1 - Podpora mikro a malých podnikatelů

III.7.1.2 Opatření č. 2 - Podpora využití biomasy

III.7.1.3 Opatření č. 3 - Rozvoj dalšího profesního vzdělávání

III.7.1.4 Opatření č. 4 - Zpracování územních plánů malých obcí

6.3.1 Soulad strategie MAS OZJ se strategií Královéhradeckého kraje

• Název strategie	<i>Strategie rozvoje Královéhradeckého kraje 2014 – 2020</i>
Relevantní cíle, priority a opatření rozvojového dokumentu	Strategická oblast 1 Konkurenceschopnost a inovace Strategický cíl 1.1 Zvýšit konkurenceschopnost ekonomiky a podpořit rozvoj podnikatelského prostředí na území KHK kraje
Soulad se strategií MAS	Strategický cíl 3: Diverzifikovaná a konkurenceschopná ekonomická základna regionu Specifický cíl 3.1: Vytváření podmínek pro podnikání a růst zaměstnanosti Opatření 3.1.1: Podpora inovativních podnikatelských aktivit a využívání nových technologií Opatření 3.1.2: Zvýšení využití stávajících ploch a infrastruktury pro podnikání, vč. stávajících průmyslových zón Opatření 3.1.6: Zkvalitnění základní infrastruktury a služeb

Název strategie	<i>Strategie rozvoje Královéhradeckého kraje 2014 – 2020</i>
Relevantní cíle, priority a opatření rozvojového dokumentu	Strategická oblast 1 Konkurenceschopnost a inovace Strategický cíl 1.3. Zvýšit zaměstnanost v KHK kraji zlepšením vzdělanostní struktury obyvatel a jejím propojením na regionální trh práce
Soulad se strategií MAS	Strategický cíl 1: Stabilizace obyvatelstva v území a posilování obytné funkce Specifický cíl 1.2: Zkvalitnění a zvýšení nabídky služeb občanské vybavenosti Opatření 1.2.1: Stabilizace sítě škol a rozvoj školských zařízení Opatření 1.2.2: Rozvoj vzdělávání

Název strategie	<i>Strategie rozvoje Královéhradeckého kraje 2014 – 2020</i>
Relevantní cíle, priority a opatření rozvojového dokumentu	Strategická oblast 1 Konkurenceschopnost a inovace Strategický cíl 1.4. Zatraktivnit KKH kraj pro další rozvoj cestovního ruchu jako významné složky regionální ekonomiky
Soulad se strategií MAS	Strategický cíl 1: Stabilizace obyvatelstva v území a posilování obytné funkce Specifický cíl 1.2: Zkvalitnění a zvýšení nabídky služeb občanské vybavenosti Opatření 1.2.5: Rozvoj tradic

Název strategie	<i>Strategie rozvoje Královéhradeckého kraje 2014 – 2020</i>
Relevantní cíle, priority a opatření rozvojového dokumentu	Strategická oblast 2 Dopravní dostupnost a mobilita Strategický cíl 2.2 Zlepšit stav regionální dopravní infrastruktury s ohledem na plynulost dopravy a bezpečnost a zdraví obyvatel
Soulad se strategií MAS	Strategický cíl 1: Stabilizace obyvatelstva v území a posilování obytné funkce Specifický cíl 1.1: Optimalizace technické infrastruktury na území MAS Opatření 1.1.4 Rekonstrukce místních komunikací a chodníků

Název strategie	<i>Strategie rozvoje Královéhradeckého kraje 2014 – 2020</i>
Relevantní cíle, priority a opatření rozvojového dokumentu	Strategická oblast 2 Dopravní dostupnost a mobilita Strategický cíl 2.3 Zajistit dostatečnou dopravní obslužnost kraje veřejnou dopravou šetrnou k životnímu prostředí a zvýšit její atraktivitu
Soulad se strategií MAS	Strategický cíl 1: Stabilizace obyvatelstva v území a posilování obytné funkce Specifický cíl 1.2: Zkvalitnění a zvýšení nabídky služeb občanské vybavenosti Opatření 1.2.6: Dopravní obslužnost

Název strategie	<i>Strategie rozvoje Královéhradeckého kraje 2014 – 2020</i>
Relevantní cíle, priority a opatření rozvojového dokumentu	Strategická oblast 3 Veřejné služby a občanská společnost Strategický cíl 3.2 Zvýšit kvalitu sociálního prostředí a zajistit kvalitní a dostupné sociální služby pro obyvatele KHK kraje
Soulad se strategií MAS	Strategický cíl 1: Stabilizace obyvatelstva v území a posilování obytné funkce Specifický cíl 1.2: Zkvalitnění a zvýšení nabídky služeb občanské vybavenosti Opatření 1.2.2: Rozvoj sociálních služeb

Název strategie	<i>Strategie rozvoje Královéhradeckého kraje 2014 – 2020</i>
Relevantní cíle, priority a opatření rozvojového dokumentu	Strategická oblast 3 Veřejné služby a občanská společnost Strategický cíl 3.4 Podporovat rozvoj kultury a sportu a rozšířit nabídku trávení volného času pro obyvatele kraje i jeho návštěvníky
Soulad se strategií MAS	Strategický cíl 3: Diverzifikovaná a konkurenceschopná ekonomická základna regionu Specifický cíl 3.2: Koordinace a rozvoj atraktivit cestovního ruchu Opatření 3.2.4: Budování a opravy cyklostezek a cyklotras

Název strategie	<i>Strategie rozvoje Královéhradeckého kraje 2014 – 2020</i>
Relevantní cíle, priority a opatření rozvojového dokumentu	Strategická oblast 4 Environmentální prostředí a síť Strategický cíl 4.1 Zlepšit stav vodohospodářské infrastruktury na území kraje a zajistit dostatečnou ochranu před povodněmi
Soulad se strategií MAS	Strategický cíl 2: Udržení kvalitního životního prostředí Specifický cíl 2.1: Kvalitně udržovaná krajina Opatření 2.1.2: Komplexní pozemkové úpravy a protierozní opatření

Název strategie	<i>Strategie rozvoje Královéhradeckého kraje 2014 – 2020</i>
Relevantní cíle, priority a opatření rozvojového dokumentu	Strategická oblast 4 Environmentální prostředí a síť Strategický cíl 4.2 Zefektivnit odpadové hospodářství a eliminovat ekologické zátěže na území KHK kraje
Soulad se strategií MAS	Strategický cíl 2: Udržení kvalitního životního prostředí Specifický cíl 2.2: Eliminace zdrojů znečištění složek životního prostředí Opatření 2.2.1: Optimalizace nakládání s odpady Opatření 2.2.2: Snižování podílu ekologicky škodlivého vytápěných obytných domů Opatření 2.2.3: Odstranění starých ekologických zátěží

Název strategie	Strategie rozvoje Královéhradeckého kraje 2014 – 2020
Relevantní cíle, priority a opatření rozvojového dokumentu	Strategická oblast 4 Environmentální prostředí a síť Strategický cíl 4.3 Zajistit udržitelné zásobování energiemi a jejich šetrné využívání na celém území KHK kraje
Soulad se strategií MAS	Strategický cíl 2: Udržení kvalitního životního prostředí Specifický cíl 2.3: Zvyšování kvality životního prostředí aplikací moderních ekologických nástrojů Opatření 2.3.2: Využití potenciálu obnovitelných zdrojů energie

Název strategie	Strategie rozvoje Královéhradeckého kraje 2014 – 2020
Relevantní cíle, priority a opatření rozvojového dokumentu	Strategická oblast 4 Environmentální prostředí a síť Strategický cíl 4.4 Chránit všechny složky životního prostředí, šetrně pečovat o krajinu a přírodní ekosystémy na území kraje a podporovat rozvoj ekologického vzdělávání, výchovy a osvěty
Soulad se strategií MAS	Strategický cíl 2: Udržení kvalitního životního prostředí Specifický cíl 2.1: Kvalitně udržovaná krajina Opatření 2.1.1: Péče o krajinu Specifický cíl 2.2: Eliminace zdrojů znečištění složek životního prostředí Opatření 2.2.3: Odstranění starých ekologických zátěží

6.4 Návaznost na strategické dokumenty obcí v území MAS OZJ

Relevantní municipální strategie

V obcích MAS byl proveden monitoring strategických plánů obcí a měst. Dokument má zpracováno 15 obcí zájmového území. Na základě těchto plánů bylo provedeno zmapování témat, která se v nich nejčastěji vyskytují. Podle tematického zaměření převládají projektové záměry do oblasti vybavenosti obcí a služeb, životního prostředí, technické infrastruktury, dopravy a cestovního ruchu. Projektové záměry nejsou v rozporu s návrhovou částí strategie MAS. Přehled zpracovaných strategických plánů je uveden v tabulce č. 41 a přehled témat v nich je uveden v tabulce č. 42.

Tabulka č. 41 – Přehled strategických plánů obcí a měst

Obec	Název strategického dokumentu	Datum schválení, web
Bačalky	Rozvojový strategický dokument obce Bačalky na období let 2011 – 2016	Schválen 22. 10. 2011. www.bacalky.cz
Běchary	Program obnovy vesnice	Schválen 11. 10. 2011. www.bechary.cz
Bukvice	Program obnovy vesnice	Schválen 19. 01. 2011. www.obecbukvice.cz
Bystřice	Program rozvoje venkova 2007 – 2013	www.obecbystrice.cz
Dolní Ločov	Program obnovy venkova pro obec Dolní Ločov pro období 2010 – 2014	Schválen 16. 11. 2010. www.dolnilochov.cz

Jičín	Strategický plán rozvoje města Jičín	Schválen srpen 2004. www.mujicin.cz
Libáň	Plán investic pro volební období 2014 – 2020	www.mestoliban.cz
Nemyčeves	Program obnovy vesnice	Schválen 07. 11. 2011. www.nemyceves.cz
Podhradí	Program obnovy vesnice 2011 – 2014	http://obcecr.cz/podhradí/
Rokytnany	Program obnovy venkova 2009 – 2013	www.rokytnany.e-obec.cz
Slatiny	Program obnovy vesnice	Dokument z 12/1999. www.slatiny.cz
Údrnice	Program obnovy vesnice Údrnice 2011 – 2013	Schválen roku 2011. www.udrnice.cz
Vitiněves	Program obnovy vesnice 2011 – 2013	Schválen 01. 10. 2010. www.vitineves.cz
Vršce	Program rozvoje obce Vršce	Platný do roku 2014. www.vrsce.cz
Zelenecká Lhota	Program obnovy vesnice	Schválen 02. 12. 2010. www.zeleneckalhota.cz

Tabulka č. 42 - Monitoring strategických plánů obcí a měst

Obec	Technická infrastruktura	Doprava	Vybavenost obcí a služby	Bydlení	Životní prostředí	Život v obcích	Podnikání	Vzdělávání, školství	Řízení obcí	Bezpečnost	Cestovní ruch	Památky
Bačalky	x		x		x						x	
Běchary	x		x		x	x					x	
Bukvice	x	x	x		x		x					
Bystřice	x	x				x				x	x	
Dolní Ločov	x		x			x						
Jičín			x	x	x			x				x
Libáň	x	x	x								x	x
Nemyčeves		x	x			x					x	
Podhradí		x			x							
Rokytnany	x				x							
Slatiny			x									
Údrnice	x		x								x	x
Vitiněves		x	x		x						x	
Vršce		x	x		x							
Zelenecká Lhota		x	x		x		x					x
Celkem	8x	8x	12x	1x	9x	4x	2x	1x		1x	7x	4x

Ostatní relevantní strategie

Oblast sociálních služeb a její fungování vychází z **Plánu rozvoje sociálních služeb na období let 2007 – 2010 pro správní území města Jičín**. V tomto dokumentu jsou zpracovány potřeby a požadavky této oblasti pro další období, které zatím nebyly naplněny:

- Zřídit sociálně aktivizační služby pro rodiny se zdravotně postiženými dětmi.
- Zřídit nízkoprahová zařízení pro děti a mládež ve městech Kopidlnu, Libáň a v obci Jičíněves.

- Rozšířit kapacitu sociální služby poskytované v Domově pro seniory, Jičín o 52 lůžek.
- Rozšířit kapacitu poskytované pečovatelské služby o poskytování služby dalším 345 osobám.
- Zřízení denních stacionářů pro seniory a zdravotně postižené osoby ve všech spádových územích.
- Zřízení sociální služby osobní asistence pro seniory a zdravotně postižené osoby.
- Zřízení týdenního stacionáře pro zdravotně postižené osoby s kombinovanými vadami.
- Zřízení chráněného bydlení a sociálně terapeutických dílen pro zdravotně postižené osoby s kombinovanými vadami.

V roce 2014 probíhá tvorba nového plánu rozvoje sociálních služeb pro správní území města Jičín na další období.

Strategie MAS v oblasti zachování a rozšiřování sociálních služeb je v souladu s tímto komunitní plánem sociálních služeb.

7 Monitoring absorpční kapacity

Rámcová východiska:

Realizováno v souladu s principem „bottom – up“

- Zapojení široké veřejnosti – členové MAS OZJ, podnikatelé, neziskové organizace, obce, zájmové skupiny, občané.
- Zajištěna informovanost dostupnými informačními a komunikačními médii – webové stránky, zpravodaje, vývěsky, e-mail, sms.
- Podněty a náměty získávané elektronickou formou od široké veřejnosti, řízenou diskusí u kulatého stolu, komunitním jednáním.
- Získané informace jsou podkladem pro vymezení absorpční kapacity oblastí na základě monitoringu rozvojových potřeb a záměrů v území.

Vymezení a kvantifikace absorpční kapacity rozvojových oblastí (dle struktury analytické části strategie) MAS Otevřená zahrada Jičínska

Oblasti s největším předpokladem absorpce

Pořadí:

Vybavenost obcí a služby

Životní prostředí

Doprava

Technická infrastruktura

Oblasti s průměrným předpokladem absorpce

Pořadí:

Podnikání, výroba, zaměstnanost

Vzdělávání, školství

Cestovní ruch

Oblasti s podprůměrným předpokladem absorpce

Pořadí:

Památky

Obyvatelstvo

Řízení obcí, informovanost, spolupráce

Bydlení

Život v obcích

Bezpečnost

8 Návrhová část SCLLD 2014 – 2020

8.1 Východiska pro strategickou část

Strategie území místní akční skupiny Otevřené zahrady Jičínska na období 2014 – 2020 je zásadním koncepčním dokumentem, podle kterého se bude řídit rozvoj území MAS v uvedeném období. Je zpracována v souladu s vydanou metodikou a charakterizuje nejvýznamnější pozitiva území, které je záhodno rozvíjet, i hlavní problémy, které je v území potřeba řešit. Je založena na vzájemné provázanosti a vyváženosti ekonomického, sociálního a environmentálního vývoje, respektující principy udržitelného rozvoje.

K tomu, aby byla integrovaná strategie prakticky použitelná a směřovala k dosažení cílů, musí být zejména:

- správně naformulovány cíle, které povedou k naplnění vize a mise,
- vyjasněny základní aspekty realizace aktivit a projektových záměrů (podrobněji specifikován jejich obsah a způsob realizace).

Nastavení strategické části vychází ze zjištěných potřeb regionu, které byly identifikovány v analytické části na základě analýz statistických dat i výsledků terénních šetření. Pojmenovává a blíže rozpracovává témata, která jsou pro další rozvoj MAS důležitá; přitom postupuje od obecných představ o budoucí podobě území ke konkrétním činnostem. Strategie je v souladu se strategickými dokumenty na krajské i národní úrovni.

Základní směry rozvoje MAS jsou stanoveny prostřednictvím mise, vize a principů rozvoje. Tyto hlavní myšlenky jsou pak rozpracovány formou cílů a opatření.

Mise je rámcová představa o smyslu a účelu existence MAS a účelu tvorby její strategie („co a pro koho MAS dělá“); vyjadřuje tedy základní myšlenku, proč MAS zpracovává svou strategii a co od ní očekává. Mise v sobě zahrnuje i nejvýznamnější **principy rozvoje**, tedy vyjádření, jak bude MAS Otevřené zahrady Jičínska dosahovat účelu své strategie a jak zajistí, aby její mise byla unikátní a odlišovala ji od ostatních MAS. Formulovanými principy se budou aktéři MAS při naplňování strategie řídit.

Dlouhodobý obraz budoucnosti MAS představuje **vize**. Jde o představu budoucí podoby MAS, o tom, v čem se bude měnit a zlepšovat. Je jakousi „směrovkou“ rozvoje, která může přesahovat návrhové období integrované strategie. Vize je konkretizována pomocí priorit, cílů a opatření, jimiž budou moci aktéři usměrňovat vývoj MAS k žádoucímu stavu.

Cíle stanovují, čeho chce MAS dosáhnout realizací své integrované strategie, tedy do roku 2022. Cíl musí být formulován takovým způsobem, aby bylo možné hodnotit, zda jej bylo dosaženo. Pokud se jedná o kvalitativně pojatý cíl, nemusí být číselně vyjádřitelný, ale měl by být určitým způsobem hodnotitelný.

Při stanovování cílů rozvoje je potřeba dbát na veřejný zájem. Jde o vyjádření základních hodnot, jež mají být naplněny, a potřeb, jež mají být uspokojeny. Veřejný

zájem musí být uznán jako společensky významný, aktuálně či perspektivně nutný a reálně řešitelný. Přitom je zpravidla nutné zvolit prioritu mezi různými veřejnými zájmy. V rámci tvorby integrované strategie je naplňování veřejných zájmů dosaženo prostřednictvím projednávání strategie s aktéry MAS.

Podrobněji jsou cíle charakterizovány prostřednictvím **opatření**. Opatření jsou definována jako zásadní úkoly k naplnění stanovených cílů, formulují přístup k řešení jednotlivých témat. Při větším počtu opatření jsou obvykle pro přehlednost seskupována dle jejich zaměření do tematických okruhů/oblastí apod.

8.2 Vize, mise a principy MAS

MAS Otevřené zahrady Jičínska vznikla v roce 2005, původním účelem byl rozvoj cestovního ruchu. Postupně se spektrum činnosti MAS rozšířilo na všestrannou podporu rozvoje jejího území. Účelem tvorby integrované strategie je definovat hlavní směry rozvoje území i konkrétní kroky, které v návrhovém období integrované strategie napomohou zlepšit celkovou socioekonomickou situaci území i jeho přitažlivost pro návštěvníky.

Misí místní akční skupiny a její komunitně vedené strategie je tedy **vytvořit podmínky pro úspěšný rozvoj území, který přinese větší atraktivitu území pro obyvatele i návštěvníky**.

Naplnění mise bude založeno na několika **principech rozvoje**:

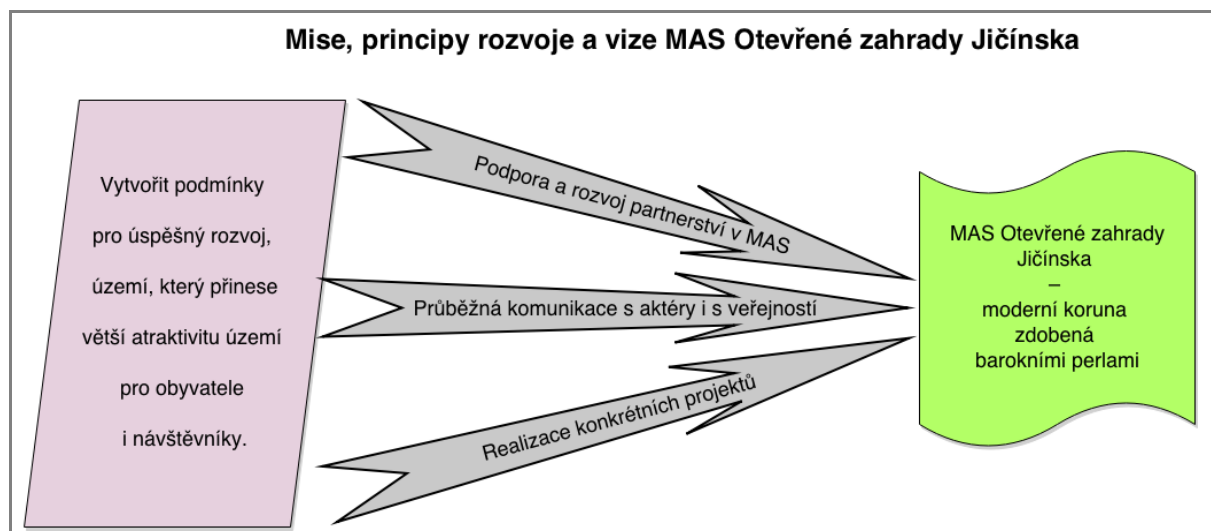
- Podpora a rozvoj partnerství členských subjektů MAS (ze soukromého i veřejného sektoru).
- Průběžná komunikace s aktéry v území i s veřejností (obyvateli i návštěvníky) vedoucí k identifikaci rozvojových potřeb.
- Realizace konkrétních projektů (jednotlivých subjektů i ve spolupráci více subjektů).

Naplňování mise a principů rozvoje MAS přispěje k naplnění **vize rozvoje** do roku 2020:

Otevřené zahrady Jičínska – moderní koruna zdobená barokními perlami.

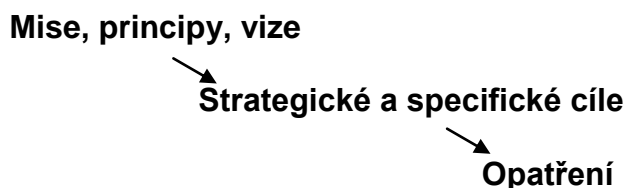
Území MAS Otevřené zahrady Jičínska je regionem příjemným pro život obyvatel i návštěvníků. Obyvatelé mají dostatek pracovních příležitostí i příležitostí k volnočasovému vyžití, pro cestovní ruch je k dispozici kvalitní infrastruktura i služby. Kvalitu životního prostředí podporují dobudované sítě technické infrastruktury. Veškeré rozvojové aktivity respektují unikátní charakter krajiny.

Graficky je vazba mezi misí, principy a vizí znázorněna na následujícím schématu.



8.3 Strategické cíle, specifické cíle a opatření

Strategická část SCLLD je konkretizována v následující struktuře:



STRATEGICKÉ CÍLE	SPECIFICKÉ CÍLE
1. Stabilizace obyvatelstva v území	1.1 Optimalizace technické infrastruktury na území MAS 1.2 Zkvalitnění a zvýšení nabídky služeb občanské vybavenosti 1.3 Rozvinutá občanská společnost a smart administration
2. Udržení kvalitního životního prostředí	2.1 Kvalitně udržovaná krajina 2.2 Eliminace zdrojů znečištění složek životního prostředí 2.3 Zvyšování kvality životního prostředí aplikací moderních ekologických nástrojů
3. Diverzifikovaná a konkurenceschopná ekonomická základna regionu	3.1 Vytváření podmínek pro podnikání a růst zaměstnanosti 3.2 Koordinace a rozvoj atraktivit cestovního ruchu 3.3 Management a marketing ekonomického rozvoje území

Strategický cíl 1: Stabilizace obyvatelstva v území a posilování obytné funkce

Specifický cíl 1.1: Optimalizace technické infrastruktury na území MAS

Opatření 1.1.1: Budování dešťové a splaškové kanalizace a ČOV
(inovační prvky: přizpůsobit technologie velikosti obce a terénu, např. vakuová kanalizace, domovní kořenové čistírny)

Opatření 1.1.2: Dobudování vodovodů
(inovační prvky: možné využít vrtů a místních vodovodů, v případě kvalitní vody ve studních neřešit za každou cenu ve všech obcích)

Opatření 1.1.3: Vyřešení problémů s funkčností ostatních sítí technické infrastruktury
(veřejné osvětlení, důraz na zajištění připojení na vysokorychlostní internet ve všech obcích)

Opatření 1.1.4: Rekonstrukce místních komunikací a chodníků

Specifický cíl 1.2: Zkvalitnění a zvýšení nabídky služeb občanské vybavenosti

Opatření 1.2.1: Stabilizace sítě škol a rozvoj školských zařízení
(např. dostavby a nástavby, vybavení škol, vhodné formy MŠ nebo ZŠ, sdílená školská infrastruktura)

Opatření 1.2.2: Rozvoj vzdělávání
(zvyšování kvality vzdělávání v mateřských, základních a středních školách, zavádění inovativních způsobů výuky, rozvoj mimoškolního a zájmového vzdělávání, kurzy osobního rozvoje, univerzita třetího věku)

Opatření 1.2.3: Rozvoj sociálních služeb
(posilování terénních služeb, budování menších zařízení umožňujících seniorům zůstat co nejbližší domovu)

Opatření 1.2.4: Podpora aktivního trávení volného času
(pořádání akcí, finanční spoluúčast obcí, resp. MAS na akcích spolků pro širokou veřejnost, budování a rekonstrukce kulturních a sportovních zařízení)

Opatření 1.2.5: Rozvoj tradic
(řemeslné jarmarky, tradiční akce atd.)

Opatření 1.2.6: Dopravní obslužnost
(posilování obslužnosti veřejnou dopravou v mimopracovní dny, posilování dopravní obslužnosti v méně urbanizovaných oblastech území, návaznost jízdních řádů na potřeby dopravy do zaměstnání a do škol, komunitně řešená místní doprava)

Specifický cíl 1.3: Rozvinutá občanská společnost a smart administration

Opatření 1.3.1: Podpora činnosti spolků, zapojení občanů do života v obcích
(nabídka objektů pro spolkovou činnost, marketingová podpora spolků, podpora technického vybavení spolků, zapojování zástupců spolků do veřejného života obcí)

Opatření 1.3.2: Inovativní způsoby poskytování veřejných a soukromých služeb
(zvláště s ohledem na zajištění dostupnosti služeb v malých obcích; v případě veřejných služeb může jít např. o volbu netradičních forem, jako jsou rodinné školky, jednotné kontaktní místo poskytující ve více oblastech nejen veřejné služby, ale i např. poštovní služby, obchod – „one-stop-shop“)

Opatření 1.3.3: Podpora strategického a územního plánování a řízení obcí
(metodická, konzultační, zpracovatelská, datová a finanční podpora plánovacích procesů obcí s využitím aktuálně platných metodických a SW nástrojů)

Opatření 1.3.4: Vytváření prostředí pro spolupráci v rámci území MAS
(podpora a realizace networkingových aktivit – územních, profesních, zájmových)

Strategický cíl 2: Udržení kvalitního životního prostředí

Specifický cíl 2.1: Kvalitně udržovaná krajina

Opatření 2.1.1: Péče o krajinu
(důraz na výsadbu a údržbu zeleně, obnova polních cest propojujících obce a zřizování nových krajinných prvků, podpora údržby lesních porostů a zalesňování, údržba vodních toků a vodních ploch)

Opatření 2.1.2: Komplexní pozemkové úpravy a protierozní opatření
(provázaná realizace komplexních pozemkových úprav, protierozních opatření a územních plánů)

Opatření 2.1.3: Údržba a vzhled obcí
(komunální technika, údržba zeleně, údržba veřejných prostranství v obcích, opravy vzhledu veřejných objektů, obecní mobiliář)

Specifický cíl 2.2: Eliminace zdrojů znečištění složek životního prostředí

Opatření 2.2.1: Optimalizace nakládání s odpady
(zvýšení počtu míst pro sběr tříděného odpadu v obcích)

Opatření 2.2.2: Snižování podílu ekologicky škodlivého vytápění obytných domů
(podpora a realizace ekologicky šetrných prostředků pro vytápění obytných objektů – poradenství, podpora řízení projektů)

Opatření 2.2.3: Odstranění starých ekologických zátěží
(identifikace a zmapování ekologicky zatížených území, konzultace řešení s příslušnými orgány veřejné správy, komunikace s vlastníky, poradenství, projektová podpora, vlastní realizace)

Specifický cíl 2.3: Zvyšování kvality životního prostředí aplikací moderních ekologických nástrojů

Opatření 2.3.1: Realizace energetických úspor ve veřejných a soukromých objektech (zateplování objektů – veřejná správa, školská zařízení, podpora zavádění energeticky úspornějších technologií, poradenství, projektová podpora)

Opatření 2.3.2: Využití potenciálu obnovitelných zdrojů energie (podpora zavádění moderních technologií – tepelná čerpadla, individuální fotovoltaické a solární systémy, využívání dalších alternativních obnovitelných zdrojů – voda, vítr, biomasa)

Opatření 2.3.3: Osvěta a vzdělávání v oblasti péče o životní prostředí (ekologická výchova v rámci předškolního, školního i mimoškolního vzdělávání, realizace osvětových akcí ve spolupráci se spolky)

Strategický cíl 3: Diverzifikovaná a konkurenceschopná ekonomická základna regionu

Specifický cíl 3.1: Vytváření podmínek pro podnikání a růst zaměstnanosti

Opatření 3.1.1: Podpora inovativních podnikatelských aktivit a využívání nových technologií (podpora sebezaměstnávání, podpora různých typů pracovních poměrů, podnikatelský inkubátor, podpora podnikatelských aktivit prostřednictvím internetu – práce na dálku, podpora vzájemné podnikatelské komunikace)

Opatření 3.1.2: Zvýšení využití stávajících ploch a infrastruktury pro podnikání, vč. stávajících průmyslových zón (propagace možností pro podnikatele – koordinovaná nabídka, zlepšování přístupnosti, úpravy dispozic, aby vyhovovaly zájemcům)

Opatření 3.1.3: Podpora zemědělců a diverzifikace zemědělství (podpora drobného podnikání v zemědělství, podpora ekologicky šetrného zemědělství extenzivního charakteru, podpora nezemědělské činnosti farmářů – agroturistika, ekoagroturistika, regionální produkty, prodej ze dvora, marketingová podpora regionálních produktů, podpora provozoven či technologií na zpracování zemědělských produktů v místě produkce)

Opatření 3.1.4: Revitalizace brownfields (podpora odstranění problémů daných brownfields, např. odstranění ekologických zátěží tak, aby prostory mohly být využity k nové činnosti)

Opatření 3.1.5: Podpora místních řemesel a tradičních produktů (např. katalogy místních firem a organizací, společná propagace místních výrobců ve vazbě na řemesla a tradiční produkty)

Opatření 3.1.6: Zkvalitnění základní infrastruktury a služeb (ubytování, stravování)

Specifický cíl 3.2: Koordinace a rozvoj atraktivit cestovního ruchu

Opatření 3.2.1: Obnova a opravy kulturně-historických památek
(projektová příprava, dotační podpora, podpora komunikace vlastníků a NPÚ, realizace obnovy kulturních památek)

Opatření 3.2.2: Podpora tvorby turistických produktů
(rozvoj nových forem cestovního ruchu – např. venkovská turistika, příběhová turistika, tvorba produktových balíčků – atraktivita → ubytování → stravování → doprovodné služby, podpora nabídky regionálních produktů)

Opatření 3.2.3: Budování a rekonstrukce doprovodné infrastruktury a služeb
(půjčovny, sportovně-rekreační zařízení, zábavní parky, pěší stezky, naučné stezky)

Opatření 3.2.4: Budování a opravy cyklostezek a cyklotras
(včetně odpočívadel, mobiliáře a bezpečnostních prvků)

Specifický cíl 3.3: Management a marketing ekonomického rozvoje území

Opatření 3.3.1: Podpora společného municipálního a regionálního marketingu
(ekonomický rozvoj, podnikatelské objekty a plochy, brownfields, cestovní ruch)

Opatření 3.3.2: Podpora sociálního podnikání
(podpora sebezaměstnávání osob zdravotně postižených, podpora podnikatelských subjektů, které zaměstnávají znevýhodněné osoby, marketingová podpora produktů sociálních podniků)

Opatření 3.3.3: Podpora společné organizace cestovního ruchu na území MAS
(jednotné řízení aktivit cestovního ruchu, spolupráce informačních center, koordinace akcí v území, koordinace aktivit poskytovatelů základních a doplňkových služeb)
pozn. základní služby – ubytování a stravování, doplňkové služby - všechny ostatní služby mimo ubytování a stravování (opravny, půjčovny, osobní služby, apod.)

Opatření 3.3.4: Rozvoj spolupráce veřejného a soukromého sektoru
(PPP projekty , komunitní setkávání a řešení společných rozvojových témat, outsourcing služeb ve vazbě na místní podnikatele, poradenství v projektových záležitostech, propagace činnosti všech typů místních podnikatelských subjektů)
Pozn. PPP = Public Private Partnership = standardizované projekty spolupráce soukromého a veřejného sektoru.

8.4 Strategické cíle - indikátory

Strategický cíl 1: Stabilizace obyvatelstva v území a posilování obytné funkce

Specifický cíl 1.1: Optimalizace technické infrastruktury na území MAS

Indikátory:

1. Délka nových a rekonstruovaných místních komunikací celkem (km) ↑
2. Počet vytvořených parkovacích míst (počet) ↑
3. Počet obyvatel nově připojených na vodovod (počet) ↑
4. Počet obyvatel nově připojených na kanalizaci (počet) ↑
5. Délka nových a rekonstruovaných kanalizačních řadů (km) ↑
6. Domácnosti nově připojené k internetu (počet) ↑
7. Vybudovaná místa veřejného přístupu k internetu (počet) ↑

Specifický cíl 1.2: Zkvalitnění a zvýšení nabídky služeb občanské vybavenosti

Indikátory:

1. Počet podpořených projektů zaměřených na podporu sociálních služeb (počet) ↑
2. Počet podpořených projektů na podporu zdravotnictví (počet) ↑
3. Počet podpořených projektů zaměřených na podporu vzdělávání (počet) ↑
4. Počet podpořených kulturních akcí (počet) ↑
5. Počet podpořených projektů zaměřených na podporu kultury a volnočasových aktivit (počet) ↑
6. Přírůstek počtu osob přepravených veřejnou dopravou celkem (tis. osob) ↑
7. Počet obyvatel obsluhovaných zlepšenou veřejnou dopravou (počet) ↑

Specifický cíl 1.3: Rozvinutá občanská společnost a smart administration

Indikátory:

1. Plocha nově vybudovaných objektů pro zájmové a volnočasové aktivity (m²) ↑
2. Počet podpořených projektů realizace strategického a územního plánování (počet) ↑
3. Počet projektu spolupráce soukromého a veřejného sektoru (počet) ↑

Strategický cíl 2: Udržení kvalitního životního prostředí

Specifický cíl 2.1: Kvalitně udržovaná krajina

Indikátory:

1. Plocha regenerovaného a revitalizovaného území celkem (ha) ↑
2. Plocha nově založené nebo rekonstruované veřejné zeleně (ha) ↑
3. Počet realizovaných opatření v souvislosti s omezováním rizika povodní (počet) ↑
4. Celková délka revitalizovaného toku (m) ↑
5. Celková délka upravovaného úseku koryta (m) ↑

Specifický cíl 2.2: Eliminace zdrojů znečištění složek životního prostředí

Indikátory:

1. Podíl recyklovaných odpadů (%)↑
2. Počet rekultivovaných starých skládek (počet) ↑
3. Plocha odstraněných starých ekologických zátěží (m²) ↑
4. Podíl domácností využívající k vytápění tuhých paliv (%) ↓

Specifický cíl 2.3: Zvyšování kvality životního prostředí aplikací moderních ekologických nástrojů

Indikátory:

1. Počet podpořených projektů zaměřených na snižování energetické náročnosti (počet) ↑
2. Počet podpořených projektů – vzdělávání a osvěta v péči a ochraně životního prostředí (počet) ↑
3. Podpora projektů OZE (počet) ↑

Strategický cíl 3: Diverzifikovaná a konkurenceschopná ekonomická základna regionu

Specifický cíl 3.1: Vytváření podmínek pro podnikání a růst zaměstnanosti

Indikátory:

1. Míra nezaměstnanosti v regionu celkem (%)↓
2. Počet projektů na podporu MSP (počet) ↑
3. Počet podnikatelů celkem (počet) ↑
4. Počet projektů na podporu zavádění inovativních služeb a produktů zemědělství (počet) ↑
5. Počet revitalizovaných brownfields (počet) ↑
6. Podíl využívaných ploch pro podnikání (%)↑
7. Počet projektů na podporu místních řemesel a produktů (počet) ↑

Specifický cíl 3.2: Koordinace a rozvoj atraktivit cestovního ruchu

Indikátory:

1. Počet projektů obnovy kulturních památek (počet) ↑
2. Počet nových a technicky zhodnocených objektů turistické infrastruktury (počet) ↑
3. Délka nově vybudovaných nebo rekonstruovaných cyklostezek a cyklotras (km) ↑
4. Délka nově vyznačených cyklotras a pěších tras (km) ↑
5. Délka podpořených turistických tras (km) ↑
6. Kapacita ubytovacích zařízení cestovního ruchu – lůžka (počet) ↑
7. Počet vytvořených produktů pro návštěvníky (počet) ↑
8. Počet podpořených projektů cestovního ruchu (počet) ↑

Specifický cíl 3.3: Management a marketing ekonomického rozvoje území

Indikátory:

1. Počet vytvořených propagačních nebo marketingových produktů (počet) ↑
2. Počet propagačních kampaní na produkty a služby (počet) ↑
3. Počet vytvořených marketingových produktů pro cestovní ruch (počet) ↑
4. Počet podpořených projektů řízení a koordinace cestovního ruchu (počet) ↑
5. Počet podpořených projektů sociálního podnikání (počet) ↑