

Integrovaná regionální rozvojová strategie na léta 2014 -2022 - pracovní verze -



Obsah

1. Úvod	5
2. Analýza problémů a rozvojových potřeb území	6
2.1 Cíl SWOT analýzy	6
2.2 Postup	6
2.3 Výsledky dotazníkového šetření mezi obyvateli	7
2.3.1 Swot analýza.....	7
2.3.2 Výsledky SWOT analýzy.....	8
8	
2.4 Definice potřeb	8
2.5 Podklady ke zpracování analytické části.....	9
3. ANALYTICKÁ ČÁST	10
3.1 Vymezení správního území MAS MOST Vysočiny, o.p.s.	10
3.1.1 Přírodní podmínky.....	10
3.1.2 Vodní hospodářství	11
3.1.3 Kvalita ovzduší a vytápění	12
3.1.4 Atmosférické srážky.....	13
3.1.5 Povětrnostní podmínky	13
3.2 Obyvatelstvo, vývoj osídlení, věková struktura.....	14
3.3 Technická infrastruktura	19
3.3.1 Zásobování teplem a plynem.....	19
3.4 Ochrana vod pitné, podzemní.....	20
3.5 Dopravní infrastruktura	22
3.5.1 Silniční a cyklistická doprava	22
3.5.2 Cyklotrasy	24
3.5.3 Železniční doprava.....	26
3.5.4 Veřejná doprava.....	26
3.6 ICT	27

3.7	Vybavenost obcí a služby	27
3.7.1	Školy a školská zařízení	27
3.7.2	Mateřské školy	30
3.7.3	Základní školy	30
3.7.4	Střední školy	30
3.7.5	Zdravotnická zařízení a sociální péče	31
3.8	Sociální služby.....	32
3.8.1	Prorodinné služby	35
3.8.2	Služby prevence	35
3.9	Sportovní zařízení	36
3.10	Život v obcích.....	36
3.10.1	Kulturní zařízení v obcích	36
3.10.2	Spolková činnost.....	37
3.10.3	Turistický ruch, rekreace.....	39
3.10.4	Bydlení	40
3.10.5	Odpadové hospodářství.....	40
3.10.6	Ochrana přírody a krajiny	41
3.10.7	Zemědělství a lesní hospodářství	46
3.10.8	Podnikání, výroba, zaměstnanost.....	48
3.10.9	Nezaměstnanost.....	51
4.	Strategická část.....	53
4.1	Definování mise	53
4.2	Definování dlouhodobé vize rozvoje území.....	53
4.3	Definování z vize vyplývajících klíčových aktivit rozvoje území	54
4.4	Klíčová oblast 1 - Životní prostředí.....	54
4.4.1	Stanovení strategických cílů	54
4.4.2	Stanovení specifických cílů.....	54
4.4.3	Návaznost na jiné strategické dokumenty	57
4.5	Klíčová oblast 2 Infrastruktura obcí, život v obci a cestovní ruch.....	58

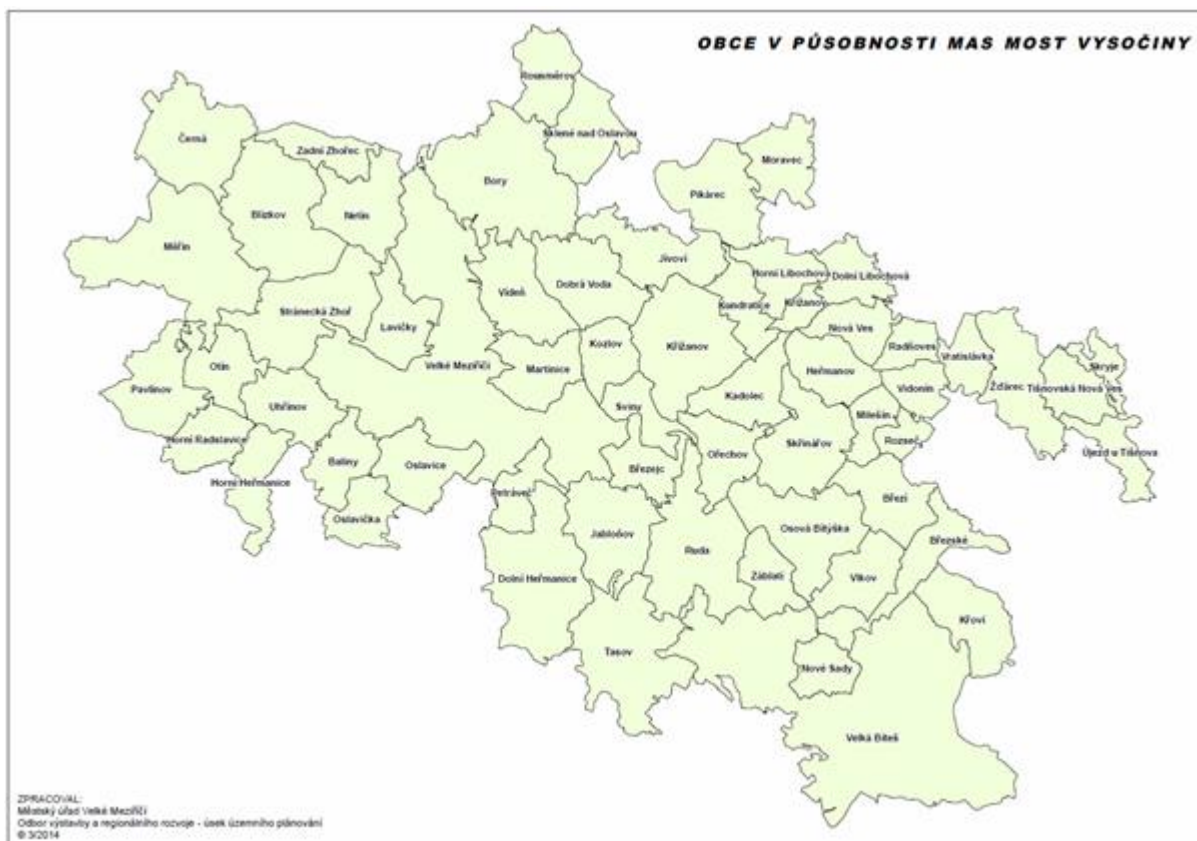
4.5.1	Stanovení strategických cílů	58
4.5.2	Stanovení specifických cílů	58
4.5.3	Návaznost na jiné strategické dokumenty	62
4.6	Klíčová oblast 3 Zaměstnanost a vzdělávání	62
4.6.1	Stanovení strategických cílů	62
4.6.2	Stanovení specifických cílů	63
4.6.3	Návaznost na jiné strategické dokumenty	66
4.7	Klíčová oblast 4 Podnikání a inovace	67
4.7.1	Stanovení strategických cílů	67
4.7.2	Stanovení specifických cílů	67
4.7.3	Návaznost na jiné strategické dokumenty	69
4.8	Klíčová oblast 5 Zemědělství	70
4.8.1	Stanovení strategických cílů	70
4.8.2	Stanovení specifických cílů	70
4.8.3	Návaznost na jiné strategické dokumenty	72
4.9	Vzájemná návaznost a provázanost strategických a specifických cílů	73
5.	Implementační část	74
6.	Seznam příloh	75

1. Úvod

Vymezení území, jeho základní popis a charakteristika

Území MAS MOST Vysočiny, o.p.s., náleží ke Kraji Vysočina, převážná část katastrů leží na území okresu Žďár nad Sázavou, 1 obec v okrese Třebíč, a na východní části území je 5 obcí náležejících k okresu Brno-město.

Oblast působnosti MAS MOST Vysočiny, o.p.s., zahrnuje katastrální území těchto měst, městysů a obcí: Baliny, Blížkov, Bory, Březejc, Březí, Břežské, Černá, Dobrá Voda, Dolní Heřmanice, Dolní Libochovná, Heřmanov, Horní Heřmanice, Horní Libochovná, Horní Radslavice, Jabloňov, Jívoví, Kadolec, Kozlov, Křižanov, Křoví, Kunderatice, Lavičky, Martinice, Měřín, Milešín, Moravec, Netín, Nová Ves, Nové Sady, Ořechov, Oslavice, Oslavička, Osová Bítýška, Otín, Pavlínov, Petráveč, Pikárec, Radňoves, Rousměrov, Rozseč, Ruda, Sklené nad Oslavou, Skryje, Skřínářov, Stránecká Zhoř, Sviny, Tasov, Tišnovská Nová Ves, Uhřínov, Újezd u Tišnova, Velká Bíteš, Velké Meziříčí, Vídeň, Vidonín, Vlkov, Vratislávka, Záblatí, Zadní Zhořec, Žďárec.



2. Analýza problémů a rozvojových potřeb území

2.1 Cíl SWOT analýzy

Týmově analyzovat potřeby obyvatel správního území MAS MOST Vysočiny, v oblastech osobního života, podnikání, života v obci, dopravě atd. Komunitním setkáním v Netíně, Velké Bíteši, Křižanově i Velkém Meziříčí předcházelo dotazníkové šetření, které proběhlo na úrovni obcí (starostové), i občanů v působnosti území masky. V rámci tohoto šetření jsme získali sumu klíčových slov, která jsme v průběhu týmového brainstormingu -SWOT analýzy v jednotlivých obcích umístili, tak, aby je měli členové týmu v průběhu práce na očích.

2.2 Postup

Při společné práci jsme využili formu brainstormingu – skupinová technika zaměřená na generování co nejvíce nápadů na dané téma. Zveřejněné nápady nebudou nikým komentovány ani hodnoceny.

Použití metody SWOT analýzy nám umožnilo identifikovat silné a slabé stránky, příležitosti a hrozby spojené s typem podnikání, podnikatelským záměrem, v našem případě s projektem“ VENKOV PRO VYSOČINU- ZÍÁSKÁVÁNÍ DOVEDNOSTÍ.

Celý proces byl moderovaný a řízený, kdy facilitátor zaznamenával hesla na Flip chart tak, aby je účastníci viděli, současně hlídal proces práce



Analýze předcházelo dotazníkové šetření

2.3 Výsledky dotazníkového šetření mezi obyvateli

V dotazníkovém šetření v obcích mikroregionu Velkomeziříčskobítešsko bylo rozdáno 1614 dotazníků a vrátilo se z nich 504 (523), což je 31,2 % (32,4%). V obcích do 199 obyvatel bylo rozdáno 20 dotazníků, v obcích od 200 – 499 obyvatel bylo rozdáno 30 dotazníků, v obcích 500 – 999 bylo rozdáno 50 dotazníků. Některé obce si vyžádali i dotazníků více. Jednalo se o tyto obce: Stránecká Zhoř (celkem odevzdáno 106 dotazníků – rozdáno 50), Tasov (celkem odevzdáno 74 dotazníků, rozdáno 50).

Veškeré odpovědi jsou shrnuty v tabulkách. Jedná se o tabulky: Obce dotazníky – odpovědi čísla, Doplňující odpovědi – jednotlivé otázky, Obce věkové rozložení – odpovědi čísla.

Dotazování byli obyvatelé ve věku od 15 let a výše. Obyvatelstvo bylo rozděleno do 3 věkových kategorií a to: 15 – 26 let, 27 – 65 let, 66 let a více. Nejvíce odpovídalo obyvatel ve věku 27 – 65 let. Bylo jich 362, což je 71,8%. Ve věkové skupině 15 – 26 let odpovědělo 85 osob, což je 16,9%. Nejméně zastoupena byla věková kategorie 66 let a více, kde odpovídalo 57 občanů, což je 11,3%.

Občané byli rozdělení také dle pobytu a pohlaví. Podle pobytu odpovídalo 459 občanů s trvalým pobytem v jednotlivých obcích (96,2%) a 18 občanů jako chataři, chalupáři (3,8%). Podle pohlaví odpovědělo 214 mužů (44,1%) a 272 žen (55,9%).

Někteří občané však při vyplňování dotazníků neodpověděli na všechny požadované otázky, proto se čísla v některých odpovědích neshodují s celkovým počtem vrácených dotazníků. Většinou se jedná o věkové rozložení dotazovaných. Ne každý odpověděl, do jaké věkové kategorie je zařazen, proto součet odpovědí dle věku nesouhlasí s celkovým počtem odpovídajících na jednotlivé otázky.

U jednotlivých otázek mohli občané rozvinout své odpovědi v doplňujících podotázkách.

2.3.1 Swot analýza

Byla realizována ve třech obcích při komunitním setkání s občany. Jednalo se o Netín, Velkou Bíteš a Křižanov.

S výsledky byli občané seznámeni na společném setkání ve Velkém Meziříčí.

2.3.2 Výsledky SWOT analýzy

SILNÉ STRÁNKY

- Čisté životní prostředí
- Dobrá aktivita občanů
- Stabilní osídlenost
- Příjemná (udržovaná) krajina
- Vysoká zalesněnost
- Udržovaný bytový fond
- Udržování a obnova tradic
- Malá rozvodovost
- Zachování tradičního modelu rodiny
- Dobré zázemí pro volnočasové aktivity
- Dálnice

HROZBY

- Nedostatek financí
- Vysoká administrativní zátěž (dotačního řízení, v podnikání, v místní samosprávě)
- Nízká podpora státu malých obcí
- Malá přizpůsobivost dotačních titulů skutečným potřebám malých obcí (např. vysoká
- Hranice minimální výše dotace, nevhodné zaměření dotačních titulů)
- Zbytečná roztržitost financování obcí
- D1

SLABÉ STRÁNKY

- Nízká aktivita občanů
- Využití nákladní vlakové dopravy
- Nedostačující zázemí pro volnočasové aktivity
- Podprůměrná průměrná mzda
- Nízká dopravní obslužnost
- Vyšší ceny potravin
- Vyšší náklady na dopravu
- Vysoké náklady na zajištění školství
- Nedostatečné prostředky na mimoškolní aktivity dětí

PŘÍLEŽITOSTI

- Existence MAS
- Dotace
- Protihlukové bariéry
- Změna systému a osvěta v odpadovém hospodářství
- Vytváření integr. dopravního systému
- Péče o seniory mimo stávající systém
- Nákladní železniční doprava
- Využití opuštěných objektů
- Motivovat zemědělce k péči o krajinu
- Dobrovolná práce občanů
- Strategické plány
- Návrat biodpadu zpět do půdy

2.4 Definice potřeb

Závěry SWOT analýzy, komunitního projednání a zpětné vazby zástupců obcí, podnikatelů a neziskových organizací jasně definují potřeby, díky nimž má dojít ke komplexnímu rozvoji zájmového území. Z těchto potřeb je sestavena jak mise, tak jednotlivé klíčové oblasti, které na tyto potřeby reagují a budou naplňovány jednotlivým strategickými cíli.

Potřeby v oblasti životního prostředí

Potřeby v oblasti infrastruktury obcí, života v obci a cestovního ruchu

Potřeby v oblasti zaměstnanosti a vzdělávání

Potřeby v oblasti podnikání a inovace

Potřeb v oblasti zemědělství

2.5 Podklady ke zpracování analytické části

Zápisy z komunitního projednání jsou uvedeny v příloze č. 2.

3. ANALYTICKÁ ČÁST

3.1 Vymezení správního území MAS MOST Vysočiny, o.p.s.

3.1.1 Přírodní podmínky

Námi sledovaná oblast Velkomeziříčska – Bítešska se nachází v celku Křižanovská vrchovina, která zaujímá největší část Vysočiny. Tento celek se dále rozděluje na podcelky.

Dačická kotlina (podél řeky Dyje), Brtnická vrchovina (podél řek Jihlava, Brtnice a Jihlávka) a Bítešská vrchovina, kam spadá i okolí Velkého Meziříčí. Bítešská vrchovina dosahuje nejvyšší výšku vrcholem Harusova kopce u Nového Města na Moravě. Pro celek je však charakteristický mírně zvlněný reliéf a rozsáhlé plošiny s některými hluboce zaříznutými údolími řek, například Oslavy. (Pohl, 1996)

Vymezená oblast se nachází podle geologie v Českém masívu. Velkomeziříčsko je součástí moldanubické oblasti. V oblasti Velkomeziříčska se vyskytují podle České geologické společnosti fluviální, písčito-hlinité sedimenty, deoviofluviální písčito-hlinité sedimenty a deluviální hlinito-písčité až hlinito-kamenité sedimenty průběžně v celém vymezeném území v blízkosti potoků, řek

a rybníků. Většina území Velkomeziříčska je ze severovýchodu a severu tvořena biotitickými a migmatitickými rulami a artritickými migmatity, leukokratickými biotitickými migmatity neolitického typu se sellimanitem a serepenzinizovanými peridotity. Do oblasti Velkomeziříčska ze západu a jihozápadu vnikají porfyrické amfiboly – biotitické melanokratické žuly až melanokratické křemenné syenity, porfyrické amfiboly – biotitické melanokratické žuly až melanokratické křemenné syenity a z části melanokratické biotitické žuly neporfyrické a aplity a také pegmatity.

Ve vybraném území se vyskytují nejvíce tyto půdní typy: kambizemě, fluvizemě, pseudogleje, luvizemě. Kambizemě jsou vázané na silně členité reliéfy (pahorkatiny, vrchoviny, hornatiny); nachází se ve svažitéch podmínkách. Fluvizemě se nachází v nivách vodních toků a vznikají z povodňových sedimentů. Luvizemě vznikají z prachovic, polygenetických hlín i lehčích substrátů v rovinatém a mírně zvlněném terénu pahorkatin. Luvizemě se vyskytují především ve východní a severovýchodní části vymezeného území.

Území Velkomeziříčska se rozkládá na Bítešské vrchovině. Krajinu tvoří táhlé hřbety a mělké sníženiny. Terén se postupně svažuje směrem na jihovýchod, postupně klesá od západních Arnoleckých hor. Nejvyšší vrchy se nacházejí v severozápadní části území, z nich nejvyšší je Havlina (706 m). Nejnižším bodem je naopak místo, kde řeka Oslava protíná hranice správního obvodu.

Oblast Velkomeziříčska je tvořena těmito celky:

Provincie: Česká vysočina

Subprovincie: II Českomoravská

Oblast: II C – Českomoravská vrchovina

Celek: II C-5 Křižanovská vrchovina

Podcelek: II C – 5A Bítešská vrchovina

Okrsky: II C – 5A – k – Velkomeziříčská pahorkatina

II C – 5A – h – Jinošovská pahorkatina

Podle Balatky je vymezené území součástí Českomoravské vrchoviny, což je území na českomoravském pomezí, s vrchovinným reliéfem ve středu a pahorkatinným reliéfem v okrajových částech. Napříč probíhá hlavní evropské rozvodí, okraje vrchoviny jsou rozřezány hlubokými údolními vodními toků (ve vymezeném území protéká řeka Oslava). Je složená z krystalinických hornin (granitoidy centrálního moldanubického plutonu, metamorfované horniny moldanubika), ve sníženinách druhohorní a třetihorní usazeniny. Řeka Oslava tvoří hranici mezi dvěma geomorfologickými okrsky a to Velkomeziříčskou pahorkatinou na západě a Jinošovskou pahorkatinou na východě, a spolu se svými přítoky odvodňuje podstatnou část Bítešské vrchoviny.

3.1.2 Vodní hospodářství

Nejvýznamnějším vodním tokem Velkomeziříčska je Oslava, která se svými přítoky odvodňuje téměř celou oblast. Ve vybraném území se do řeky Oslavy vlévá řeka Balinka (zprava) ve Velkém Meziříčí a potok Polomina (zleva) u obce Tasov. Mezi hlavní přítoky patří zmiňovaná Balinka, kde jsou vytvořeny četné jezy a peřeje. Dolní část toku byla vyhlášena jako Přírodní park Balinské údolí. V plochých sníženinách v oblasti Křižanova a Netína se nacházejí četné rybníky, z nichž největší jsou, Netínský, Sklenský, Velký Chlostov, Rudský a Velký Navrátil. V roce 1961 byla na řece Oslavě postavena přehradní nádrž Mostišť. Jedná se o sypanou hráz vysokou 34 m, která vytváří umělé jezero v délce 5,4 km. Zadržaná voda je jedním ze zdrojů pitné vody pro Třebíč a pro dalších více než 100 obcí. Vodní nádrž Mostiště slouží také jako hydroelektrárna, protipovodňová hráz a pomáhá rovněž se zavlažováním okolí.

Vybrané území se nachází v členitém reliéfu pahorkatin.

Tomu odpovídá i charakter zemědělství. Pěstují se zde brambory, řepka olejka a obiloviny – ječmen, žito, triticales.

Terén je rozčleněn táhlými kopci, údolími řek a množstvím lesů. Pro krajinu jsou charakteristické také rybníky, z nichž nejstarší byly zakládány již ve 13. st.

Na území se také nachází několik přírodních parků. Přírodní park Balinské údolí, který se rozprostírá západně od Velkého Meziříčí, je území významné z hlediska zachování přírodovědných a krajinářských hodnot i pro rekreaci.

Dalším přírodním parkem je Přírodní park Dobrá Voda, který leží severovýchodně od Velkého Meziříčí, mezi obcemi Vídeň a Dobrá Voda. Je významný tím, že zde roste suchopýr úzkolistý, prstnatec májový, vachta trojlistá, přeslička říční a šípátka vodní.

Dalším významným přírodním parkem je Přírodní park Mrázkova louka, který se nachází 2 km severně od obce Bory. Je zajímavá tím, že se zde vyskytuje rašelinná lesní louka a roste zde populace silně ohrožené rosnatky okrouhlolisté a z živočichů se zde vyskytují chráněné druhy čolka velkého, čolka obecného, čolka horského, ropuchy obecné a skokana krátkonohého.



Rybníky

Velkomeziříčsko je známo velkým množstvím rybníků. Největší z nich se nacházejí u Netína (Netínský a další), rozsáhlé vodní plochy skýtá také oblast Křižanovska a Měřínska. Většina z nich je využívána pro chov ryb, ale hojně jsou využívány také k rekreaci.

3.1.3 Kvalita ovzduší a vytápění

Z hlediska podnebí, zasahují do Velkomeziříčska klimatické oblasti, které mají označení MT 9 a MT 5. Klimatická oblast MT9 zasahuje do vybraného území z jihovýchodu. Klimatická oblast MT 5 zasahuje do zbytku území Velkomeziříčska.

Klimatická oblast MT 9 – se vyznačuje dlouhým létem, které je suché až mírně suché. Přechodná období mají krátké období s mírně teplým jarem a mírně teplým podzimem. Zima je v této klimatické oblasti mírná a suchá, s krátkým trváním sněhové pokrývky. (Internetové odkazy z AP_CESKA – v digitální podobě, zapůjčené od doc. Hofmanna)

Klimatická oblast MT 5 – se vyznačuje normálním až krátkým létem, které je mírně až mírně chladné a suché až mírně suché. Přechodná období jsou normální až dlouhá, s mírným jarem a mírným podzimem. Zima je normálně dlouhá, mírně chladná a suchá až mírně suchá s normální až krátkou sněhovou pokrývkou. (Internetové odkazy z AP_CESKA – v digitální podobě, zapůjčené od doc. Hofmanna)

Oblast Velkomeziříčska je podle klimatických charakteristik zařazena do oblasti mírně teplé.

3.1.4 Atmosférické srážky

Srážky můžeme kromě teploty považovat za rozhodující ukazatel podnebí. Jsou totiž

určujícím činitelem při vývoji vegetace, jsou významné z hlediska zemědělského, vodohospodářského i technického. Ke srážkám patří z nejvýznamnějších dešť, sníh, kroupy. Ty nazýváme padající neboli vertikální srážky. Některé formy srážek se vytvářejí přímo na povrchu, jako například rosa, jinovatka, jíní, ledovka, atd. Podle způsobu vzniku je jmenujeme horizontální neboli usazené srážky. (Demek, 1992) Srážky (jejich množství i intenzita) jsou závislé na nadmořské výšce a převažujícím směru větru. Oblast Velkého Meziříčí patří mezi vlhčí oblasti republiky.

Množství ročních srážek se pohybuje kolem 600 – 700 mm.

Nejvíce srážek spadne v červenci a srpnu. Největší měsíční úhrn srážek byl naměřen v srpnu roku 2002, kdy spadlo 182,3 mm.

3.1.5 Povětrnostní podmínky

Vítr patří k proměnlivým klimatickým charakteristikám. Mění se totiž nejen jeho směr, ale i rychlost. Vítr ovlivňuje i průběh jiných meteorologických prvků jako teploty vzduchu, výskytu mlh, dešťových srážek apod. Sám je ovlivňován především reliéfem.

(Demek, 1992)

V okolí Velkého Meziříčí převažuje západní až severozápadní proudění.

Vítr severozápadní 29 %.

Vítr západní 27 %.

Vítr jihovýchodní 18 %.

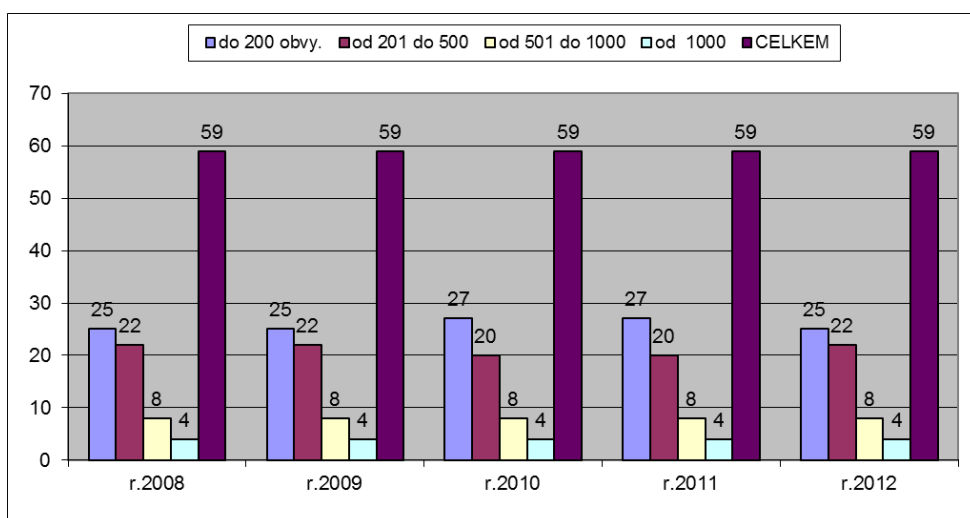
3.2 Obyvatelstvo, vývoj osídlení, věková struktura

Území v působnosti MAS MOST Vysočiny leží z převážné části na území spadající pod Velké Meziříčí - obec s rozšířenou působností ve východní části kraje Vysočina. Východní části leží na území kraje Jihomoravského. Na jih od regionu leží území bývalého okresu Třebíč, na západní straně region ohraničuje bývalý okres Jihlava. Ze severu je území definováno hranicí s územími obcí Žďár nad Sázavou, Nové Město na Moravě a Bystřice nad Perštejnem.

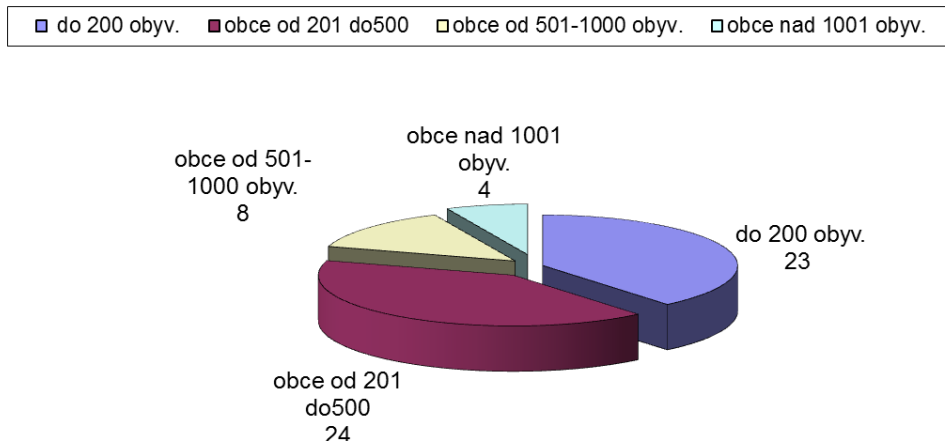
Do působnosti MAS MOST Vysočiny patří katastrální území těchto 59 obcí: Baliny, Blížkov, Bory, Březejc, Březí, Březské, Černá, Dobrá Voda, Dolní Heřmanice, Dolní Libochovná, Heřmanov, Horní Heřmanice, Horní Libochovná, Horní Radslavice, Jabloňov, Jívoví, Kadolec, Kozlov, Křižanov, Křoví, Kundratice, Lavičky, Martinice, Měřín, Milešín, Moravec, Netín, Nová Ves, Nové Sady, Ořechov, Oslavice, Oslavička, Osová Bítýška, Otín, Pavlínov, Petráveč, Pikárec, Radňoves, Rousměrov, Rozseč, Ruda, Sklené nad Oslavou, Skryje, Skřínářov, Stránecká Zhoř, Sviny, Tasov, Tišnovská Nová Ves, Uhřínov, Újezd u Tišnova, Velká Bíteš, Velké Meziříčí, Vídeň, Vidonín, Vlkov, Vratislávka, Záblatí, Zadní Zhořec, Žďárec

Z hlediska počtu obyvatel můžeme obce v území rozdělit na:

- | | |
|---|--------------|
| A- Obce s počtem obyvatel do 200 | celk.25 obcí |
| B- Obce s počtem obyvatel od 201 do 500 | celk.22 obcí |
| C- Obce s počtem obyvatel od 501 do 1000 | celk.8 obcí |
| D- Obce s počtem obyvatel nad 1000 (do 25 tisíc) obyvatel | celk.4 obce |



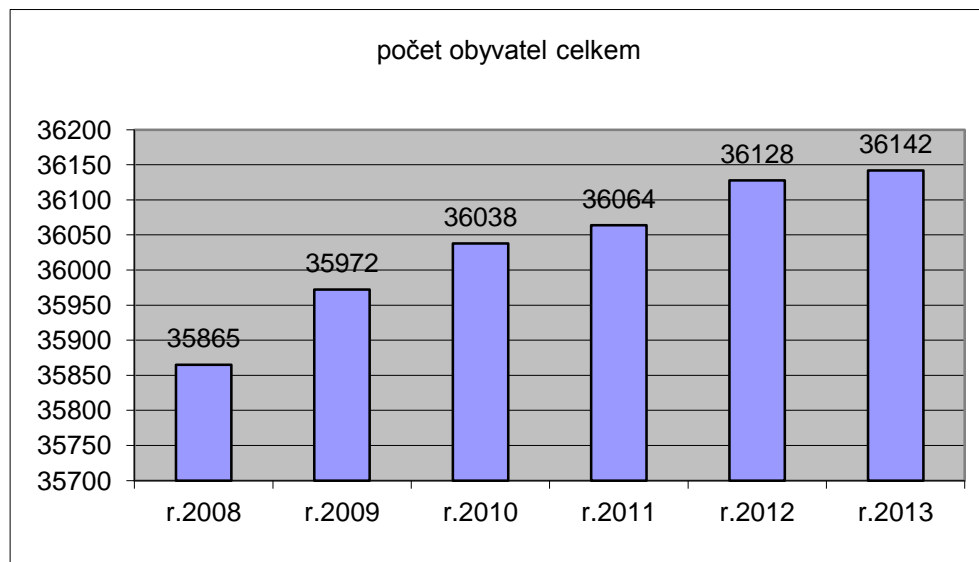
Obce podle počtu obyvatel 2013



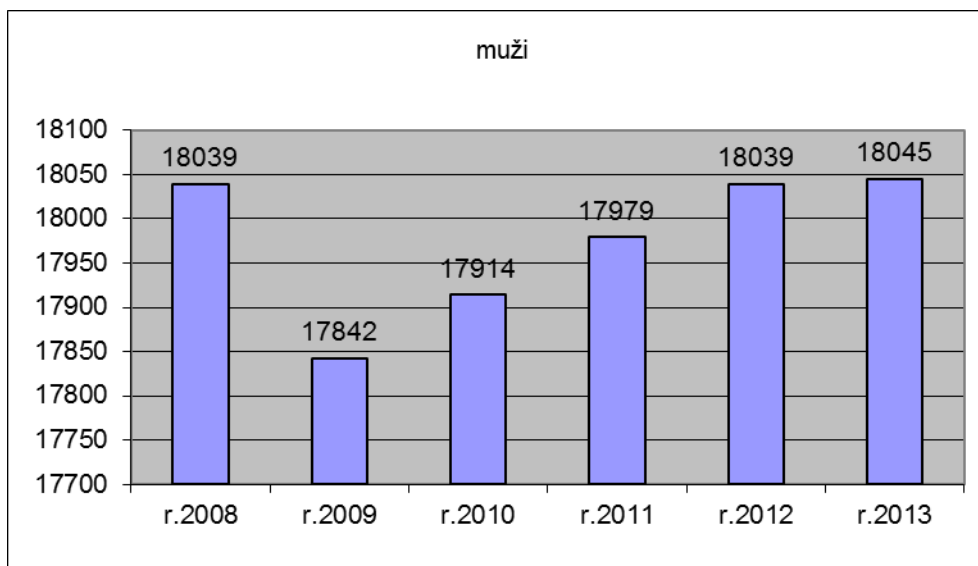
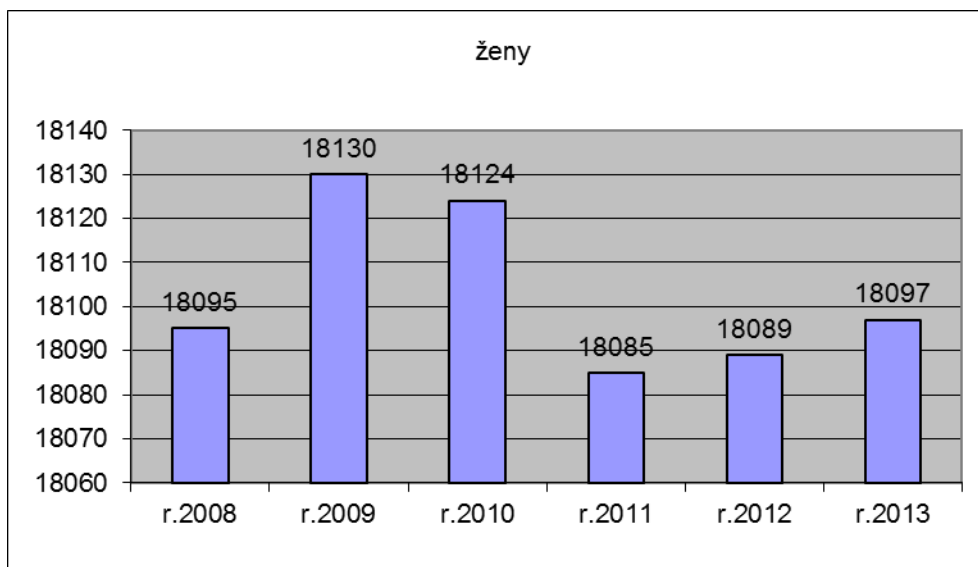
Jak je uvedeno v grafu, počet obcí se v jednotlivých velikostních kategoriích v průběhu analyzovaného období, tj. mezi roky 2008 až 2012, příliš neměnil. Změna nastala pouze u 2 obcí, které se z kategorie A přírůstkem obyvatel v letech 2010 a 2011 dostaly do kategorie B, v roce 2012 opět u 2 obcí počet obyvatel kles, takže jsou opět v kategorii A.

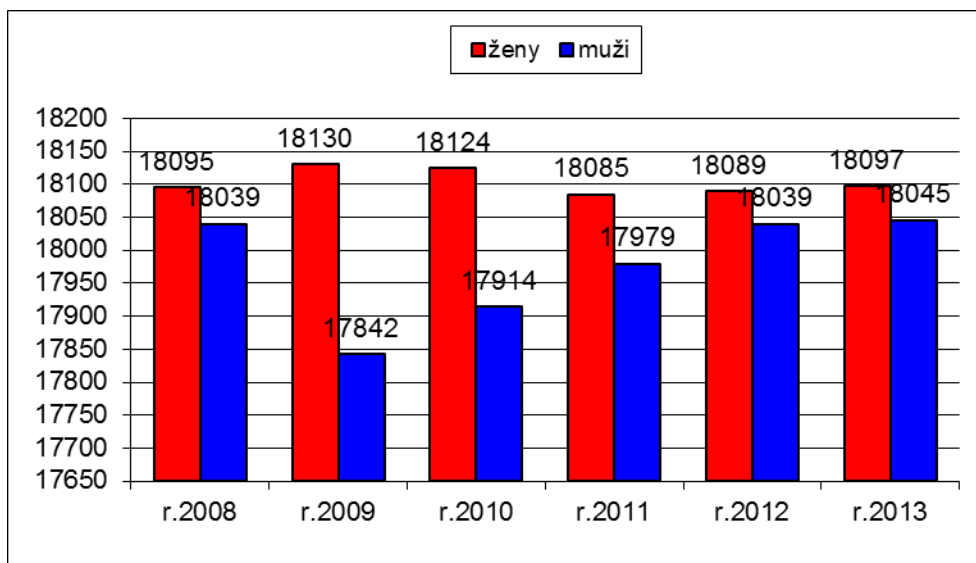
Počet obyvatel v regionu celkem

Počet obyvatel regionu od r.2008 stále stoupal, od počtu 35 865 v r.2008 do 36 142 obyvatel v roce 2013.



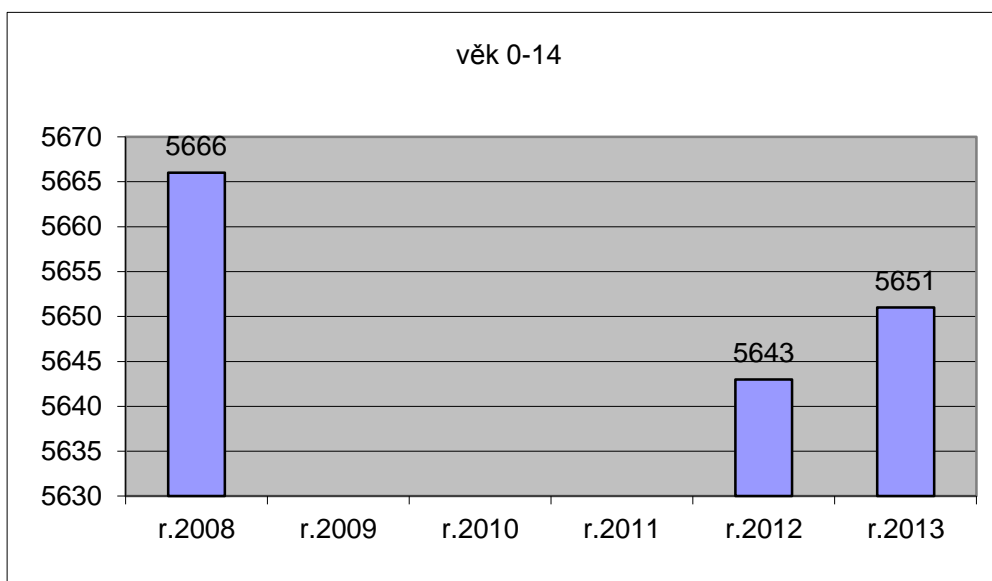
Počet obyvatel podle pohlaví

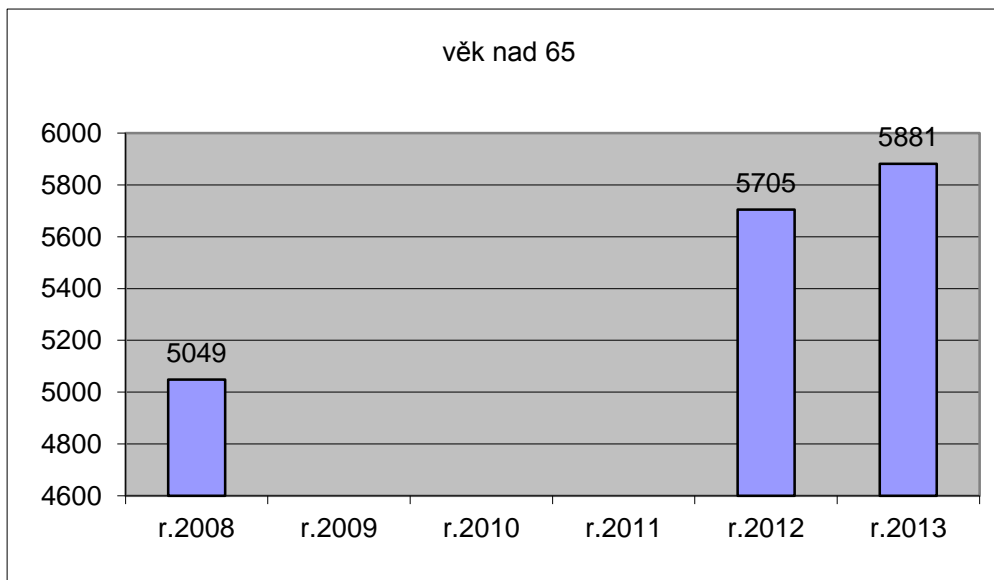
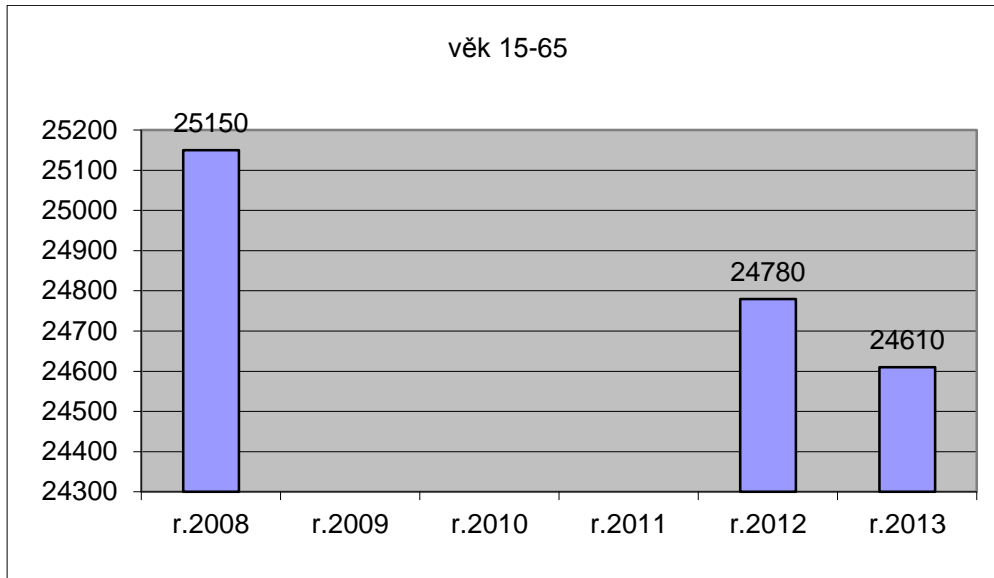




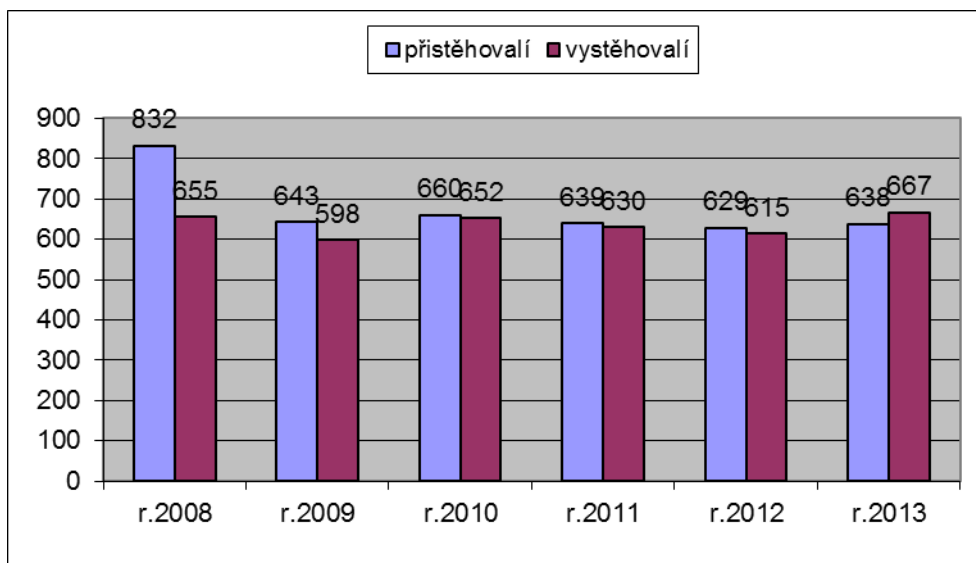
V celém analyzovaném období bylo v obcích regionu vždy více mužů jak žen. Největší rozdíl v počtu byl v r. 2009, nejmenší pak v roce 2013.

Počty obyvatel podle věku

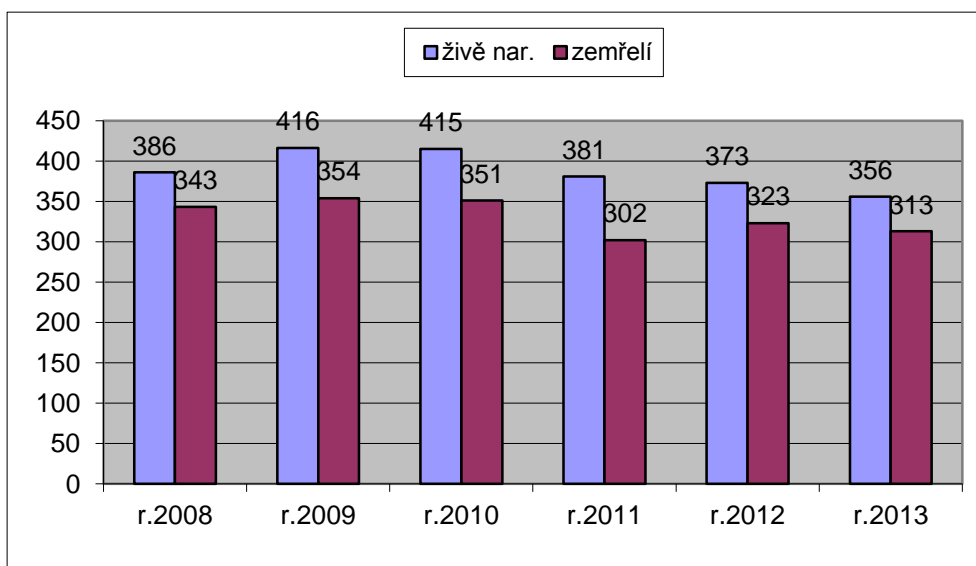




Změny počtu obyvatel



Živě narození x zemřelí obyvatelé



3.3 Technická infrastruktura

3.3.1 Zásobování teplem a plynem

Jaderná elektrárna Dukovany společně s vodní přečerpávací elektrárnou Dalešice tvoří na území Kraje Vysočina energetický uzel nadregionálního významu a svými hranicemi bezprostředně souvisí v jihovýchodní části s územím masky. Energetika je tak z dlouhodobého pohledu v jihovýchodní části kraje zakořeněná. Důležitá je v tomto ohledu potřeba modernizace a další rozšíření Jaderné elektrárny Dukovany. K rozvoji jaderné energetiky v Kraji Vysočina se jednoznačně kladně staví obecní samosprávy v širokém okolí dukovanské jaderné elektrárny. V souvislosti s existencí Jaderné

elektrárny Dukovany a jejímu negativnímu vlivu na kvalitu života v okolních obcích je třeba usilovat o zvýšení finančních kompenzací ze strany ČEZ ve prospěch dotčených obecních samospráv.

V Kraji Vysočina existuje řada menších zdrojů výroby elektřiny. Z nich některé vyrábí kromě elektrické energie také teplo. Kombinovaná výroba elektřiny a tepla (KVET) umožňuje v porovnání s oddělenou výrobou elektrické energie a tepla dosáhnout úspor primární energie 30 – 40 %. Rozvojem KVET se rovněž docílí zvýšení bezpečnosti zásobování teplem a elektřinou. Zavádění KVET v Kraji Vysočina tak může výrazně přispět k tlumení následků krizových událostí (havárie, živelné pohromy apod.).

Stále významnější místo v energetice mají tzv. alternativní zdroje energie.

Plynofikace je plošné zavádění infrastruktury pro distribuci zemního plynu v aglomeracích. V Česku se plynofikace ujal především v 90. letech. Opět – hlavním hybatelem byl požadavek na zlepšení ovzduší v zemi. V rámci zlepšování kvality ovzduší chtěli vládní špičky podpořit přechod na ekologičtější způsob topení od hnědého uhlí k zemnímu plynu. Ve městech se začaly plošně budovat rozvody a přípojky plynového potrubí, regulační stanice plynu (regulační stanice jsou speciální zařízení určená pro automatickou regulaci vstupního přetlaku plynného média na nižší výstupní přetlak – bez nich by nebyl možný rozvod plynu do domácností).

Podíl plynofikovaných obcí na celkovém počtu obcí na Velkomeziříčsku je cca 75%.

Na výrobě tepla se podílí převážně lokální kotelny na tuhá paliva, v poslední době stoupá význam biostanic a ve většině případů je vytápění zajišťováno výrobou tepla v plynových kotelnách. Malý podíl mají alternativní zdroje, jako jsou tepelná čerpadla, v menších obcích mají velký podíl na vytápění domácností tuhá paliva (dřevo, uhlí atd.)

3.4 Ochrana vod pitné, podzemní

V oblasti odvádění a čištění odpadních vod je i přes rozptýlenou sídelní strukturu odkanalizování obcí na poměrně dobré úrovni, kvalita této infrastruktury však neodpovídá potřebám. Problematickým zůstává zejména špatný stavebně-technický stav kanalizačních sítí z let 1950–1970 a doposud neexistující ucelené kanalizační systémy v malých sídlech.

S ohledem na vysokou stávající hodnotu životního prostředí je problematika čistoty vod jednou z priorit regionu. Jde zejména o zlepšení kvality povrchové a podzemní vody a eliminaci zdrojů znečištění vod zejména odpadními vodami, ekologickými haváriemi, hospodařením v rozporu s kodexem správné zemědělské praxe.

Nejvýznamnější investicí v oblasti optimalizace odvádění odpadních vod je obnova a rozšíření kanalizačních sítí potřebných k odvedení odpadních vod na stávající či nově vybudované ČOV.

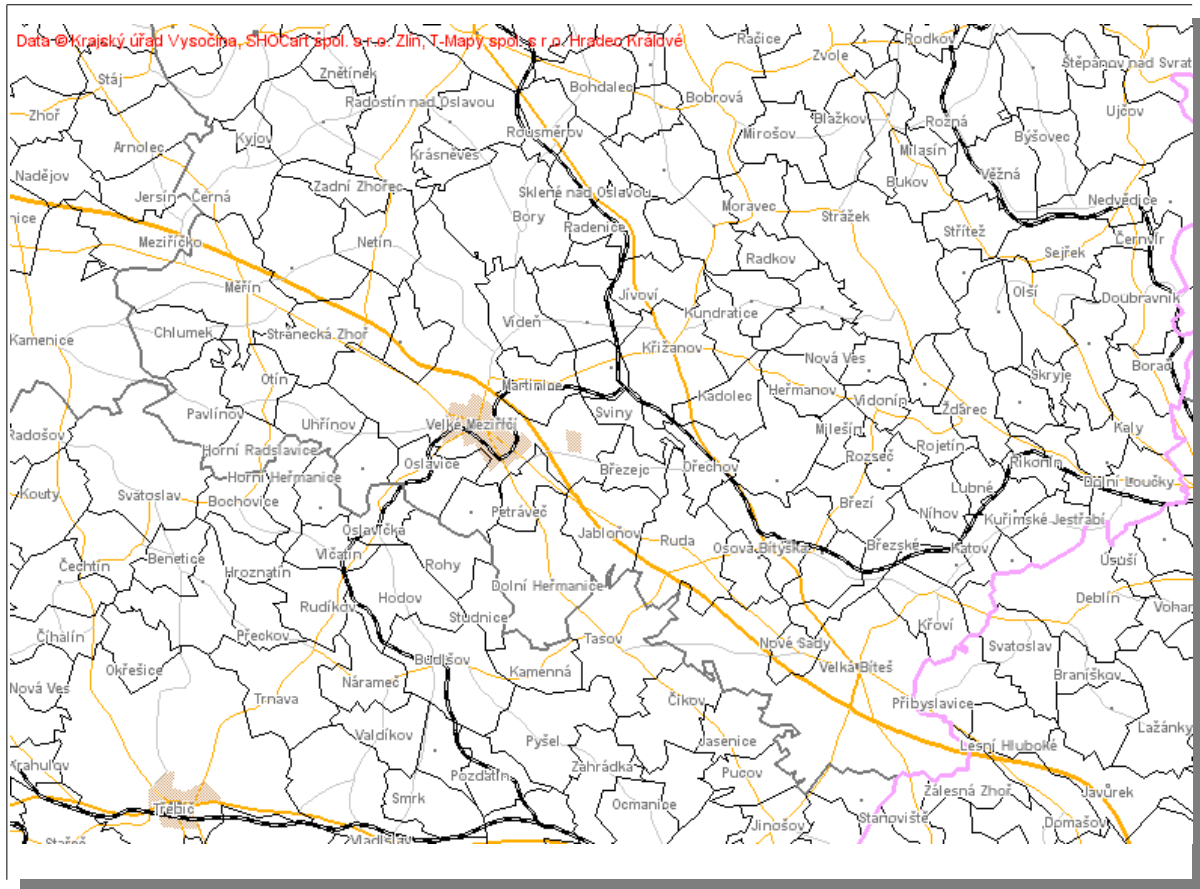
Ne všechny ČOV však svým technickým řešením umožňují dosáhnout čistících efektů odpovídajících současným legislativním požadavkům (u větších ČOV se jedná o odstranění sloučenin dusíku a fosforu). Řada těchto ČOV musí projít rekonstrukcí zastaralé technologie.

Záměrem navrhovaných opatření je zvýšení současné úrovně čištění odpadních vod vypouštěných do vod povrchových na základě postupné obnovy a rekonstrukcí stávajících čistírenských a kanalizačních systémů. Současně je nutno řešit rozšíření kanalizačních systémů a čištění odpadních vod v sídlech nacházejících se v územích vyžadujících zvláštní ochranu podzemních nebo povrchových vod nebo ochranu přírody (např. ochranná pásma vodních zdrojů, chráněná oblast přirozené akumulace vod, chráněná krajinná oblast).

Rozhodující roli v této oblasti musí sehrávat stát. Obce mohou toto opatření naplňovat pouze částečně za podpory krajů a to poskytováním finančních prostředků na podporu studií nebo projektových dokumentací zejména pro územní a stavební řízení souvisejících s odváděním a čištěním odpadních vod, spolufinancováním staveb souvisejících s odváděním a čištěním odpadních vod finančně podpořených Ministerstvem zemědělství a poskytováním dotací na drobné vodohospodářské ekologické akce v oblasti vodního hospodářství, které řeší odvádění a čištění odpadních vod.

3.5 Dopravní infrastruktura

3.5.1 Silniční a cyklistická doprava



Region protíná ve směru V<->Z dálnice D1. Ve směru S<->J je dopravní infrastruktura tvořena silnicemi převážně II. a III. třídy. Most Vysočina je most na 144. kilometru dálnice D1, který překlenuje údolí řeky Oslavy ve Velkém Meziříčí. Ve skutečnosti se jedná o dva souběžné ocelové mosty (pro každý směr dálnice jeden), jejichž 425 metrů dlouhá mostovka se nachází ve výšce 76 metrů. Díky těmto rozměrům se jedná o nejvyšší a druhý nejdelší most na dálnici D1.

Dopravní propojení sídel je jedním z významných hledisek dalšího možného rozvoje sídel v MAS a má přímý vliv i na průmyslovou či bytovou výstavbu. Zlepšení dopravní infrastruktury je nezbytné i s ohledem na dodržení zákonů o životním prostředí a má značný vliv na úroveň a podmínky pro bydlení v obcích.

Hlavním cílem dopravní infrastruktury je zajištění relativně rychlé, bezpečné a přitom ekologicky přijatelné dostupnosti regionu a všech jeho částí.

Krom D1 hrají v rámci území významnou roli silnice I. třídy, které většinou navazují na D1- jedná se především o silnici **1/37**, která vede z Východních Čech a prochází východní částí území Velkou Bíteší.

Nejvýznamnější úlohu v území ovšem tvoří silnice **II/602**, která je z velké většiny bývalou státní silnicí č. 2 v trase Brno – Jihlava, a nyní tvoří doprovodnou komunikaci k dálnici D1 na stejném úseku. Díky tomuto původu má základní parametry (šířka, sklony, poloměry zatáček) odpovídající spíše silnici I. třídy. Někdy bývá nazývána Stará brněnská silnice. **Silnice II/391** je silnice II. třídy, která spojuje Křižanov a Žďárec. Dosahuje délky 14 km. Z hlediska území naší MAS silnice **II/389** spojuje Moravec s obcemi ležícími v Jihomoravském kraji, v okrese Brno-venkov (Vratislávka, Újezd u Tišnova, Žďárec) a navazuje na silnici II/385 u Předklášteří. Silnice II/395 která spojuje Velkou Bíteš a silnici I/52 u Pohořelic.

Na výše uvedené komunikace, které prochází největším počtem sídel regionu, navazují další místní okresní státní silnice III. třídy, na kterých úpravy a modernizace zahrnují zkvalitňování průjezdnosti, systematické a pravidelné opravy, úpravy a opatření sloužící k zajištění místní a okresní obslužnosti, zrychlení a vyšší bezpečnosti provozu.

Dostupná doprava a kvalitní dopravní obslužnost je cestou k prosperitě a pro jejich zlepšení je nutné prohloubení všestranné spolupráce s místními podniky, které v dopravní oblasti působí.

Oblast veřejné osobní přepravy převážně zajišťuje:

- Firma ICOM TRANSPORT a.s se sídlem v Jihlavě, která se podílí především na zajištění dopravní obslužnosti mezi centry krajů – Jihlavou a Brnem
- ZDAR, a.s. se podílí velkou měrou na zajištění dopravní obslužnosti na území MAS,

společnost převzala veškeré činnosti a majetek bývalého podniku ČSAD Žďár nad Sázavou s výjimkou provozovny ve Velké Bíteši, která byla zprivatizována samostatně jako Bítešská dopravní společnost. Dnes se společnost organizačně člení na závody nákladní dopravy, osobní dopravy a opravárenských služeb, přičemž všechny tyto činnosti mají územní zastoupení v území působnosti MAS ve Velkém Meziříčí, kde rovněž zajišťuje provoz městské dopravy. V rámci závodu osobní dopravy zajišťuje společnost ZDAR dopravní obslužnost především na území okresu Žďár nad Sázavou.

Silniční doprava se potýká s nedostatkem dopravních investic, které jsou nezbytným předpokladem vedoucím ke zkvalitnění stávajících místních komunikací.

Žádoucí je rovněž zajistit adekvátní napojení mikroregionů a jejich center na vyšší nadřazenou dopravní síť (především dálniční a silniční), a zkvalitnit tak podnikatelské prostředí a umožnit efektivní

mobilitu pracovních sil, dojížděku do škol a za službami. S tím také souvisí podmínky pro posílení vzájemných vazeb uvnitř regionu a uvnitř kraje.

Vzhledem atraktivnímu přírodnímu prostředí území je vnímána jako významný rozvojový prvek rovněž cyklistická doprava.

Kromě významu v rámci cestovního ruchu je důležitá její role i v rámci městské dopravy, kde může v případě vybudování kvalitních cyklostezek působit jako regulátor individuálního motorismu.

3.5.2 Cyklotrasy

3.5.2.1 Mlynářská stezka

Mlynářská stezka je tematická nadregionální cyklistická trasa, jejíž hlavním motivem je historie mlynářství. Navržená trasa, jejíž délka dosahuje 184,8 km, propojuje území dvou krajů a obvody osmi obcí s rozšířenou působností. Celá trasa začíná v Novém Městě na Moravě (zde se napojuje na Posázavskou cyklotrasu a na regionální cyklotrasu Jeseník – Znojmo). Navržená trasa překračuje hranice kraje Vysočina a přes území Jihomoravského kraje pokračuje až na území Dolního Rakouska. Cílovým bodem je hraniční přechod Čížov-Hardegg (pouze pro pěší a cyklisty). Zde se Mlynářská stezka napojuje na síť cyklotras a cyklostezek v Dolním Rakousku. Trasa je navržena po stávajících komunikacích, maximálně se přibližujících, případně kopírujících vodní toky, na nichž leží jednotlivé mlýny.

3.5.2.2 Značené cyklotrasy

celková délka tras: 113,87 km

trasa 5240 celková délka 34,65 km

	obec
1.	Bohlapec
2.	Bory
3.	Březejc
4.	Dobrá Voda
5.	Jabloňov
6.	Jívoví
7.	Křižanov
8.	Radenice
9.	Rousměrov
10.	Ruda

11. Sklené n.Oslavou
12. Sviny
13. Tasov
14. Vídeň

trasa 5241, celková délka 33,95 km

1. Březské
2. Čikov
3. Křoví
4. Lubné
5. Níhov
6. Osová Bítýška
7. Rojetín
8. Říkonín
9. Strážek
10. Velká Bíteš
11. Vlkov
12. Vratislávka
13. Záblatí
14. Ždárec

trasa 5242, celková délka 24,53 km

1. Březejc
2. Martinice
3. Netín
4. Ořechov
5. Osová Bítýška
6. Ruda
7. Velké Meziříčí

trasa 5243, celková délka 16,02 km

1. Bobrůvka
2. Heřmanov

3. Horní Libochovná
4. Kadolec
5. Křižanov
6. Pikárec
7. Radešín
8. Radkov
9. Skřínářov

3.5.3 Železniční doprava

Železniční síť je v Kraji Vysočina konfigurována hvězdovitě se dvěma centry – Jihlavou a Havlíčkovým Brodem. Územím MAS MOST Vysočiny prochází dvoukolejná elektrizovaná dráha Praha–Kolín–Havlíčkův Brod–Žďár nad Sázavou–Brno (trati č. 230 a 250, která je propojena s mezinárodní železniční tratí Brno - České Budějovice. Po trati 250, která je dvoukolejná a elektrifikovaná střídavou napájecí soustavou o napětí 25 kV 50 Hz, jsou vedeny kromě osobních (zastávkových) vlaků i rychlíky, které jsou z našeho místa dostupné ve Žďáru nad Sázavou. Přestupní stanicí je Křižanov. Železniční trať Křižanov – Studenec (v jízdním řádu pro cestující označená číslem 252) je jednokolejná regionální trať o stavební délce 32,0 km. Původní část trati mezi Oslavicí a starým nádražím ve Velkém Meziříčí nyní slouží jako vlečka. Železniční trať Žďár nad Sázavou – Tišnov (v současném jízdním řádu pro cestující označená číslem 251) je jednokolejná regionální dráha o délce 59,8 km spojující čtyři města na Českomoravské vrchovině: Žďár nad Sázavou, Nové Město na Moravě, Bystřici nad Pernštejnem a Tišnov.

Stavebně technický stav všech tratí na území a technický stav související infrastruktury (stanice, zastávky aj.) a vozového parku zhoršuje konkurenceschopnost železniční dopravy s dopravou silniční, a následně způsobuje úbytek počtu cestujících.

3.5.4 Veřejná doprava

Veřejná hromadná doprava by měla zabezpečovat základní dopravní obslužnost regionu a nabízet alternativu k dopravě individuální. Dosavadní vývoj však ukazuje na preferenci spíše dopravy individuální před dopravou veřejnou. Zčásti je to důsledkem rozmělnění dříve jasněji definovaných přepravních proudů, zčásti ale také důsledkem málo atraktivní nabídky veřejné hromadné dopravy. Situace je navíc komplikována rostoucími náklady na provozování veřejné hromadné dopravy a snižujícími se počty cestujících – uživatelů veřejné dopravy. Negativně též působí zastaralost vozového parku.

Ve vztahu k veřejné hromadné dopravě postupně vykrystalizovaly dva hlavní problémy. Prvním je přetížení městských center individuální automobilovou dopravou a druhým nedostatečná obsluha venkovských regionů veřejnou dopravou. Ve všech případech je žádoucí přispět ke zkvalitnění nabídky veřejné hromadné dopravy tak, aby oslovila a přitáhla více cestujících. Role veřejné dopravy ve městech je nezastupitelná, protože přispívá k udržitelné mobilitě a předchází dopravním kongescím. Ve venkovském prostoru je úloha veřejné dopravy poněkud odlišná; důraz je zde kladen na zabezpečení základní dopravní obslužnosti.

Smyslem opatření proto je podpořit poptávku po veřejné hromadné dopravě zlepšením její nabídky i prostřednictvím technicko-organizačních opatření. Je nutné plně využít možností veřejné hromadné dopravy jako jednoho systému, jako jednotné sítě pro zákazníka, avšak s různými typy dopravních prostředků v podobě integrovaných dopravních systémů (IDS). Prioritním úkolem tedy je přispět k integraci a provázání jednotlivých subsystémů veřejné dopravy. Zároveň je nutné umožnit využití veřejné dopravy v kombinaci s dopravou individuální (záchytná parkoviště u terminálů veřejné dopravy – systémy park and ride /P&R/ apod.). Potenciál přestupních stanic a uzlů lze navíc využít pro rozvoj podnikatelských aktivit. Kromě již zmíněných efektů podporuje kvalitně zajištěná veřejná doprava i rozvoj cestovního ruchu, a umožňuje tím lepší využití jeho ekonomického potenciálu.

3.6 ICT

Přístup k informacím se stává jednou ze základních podmínek konkurenceschopnosti v informační společnosti. V této souvislosti roste potřeba snadného přístupu k prostředkům ICT, které umožňují i efektivnější přístup k informacím a agendám veřejné správy, a tím i přiblížení veřejné správy, občanů a komerční sféry. Nutnou podmínkou bezproblémového přístupu k informacím je snadná dostupnost vysokorychlostního internetu (*broadbandu*) na celém území kraje a podpora mobility uživatelů internetu.

3.7 Vybavenost obcí a služby

3.7.1 Školy a školská zařízení

2012									
Školy	MŠ, třídy	ZŠ 1.st.	ZŠ 2.st.	ZŠ oba st.	ZŠ celk.	gymn.	SOŠ	SOU	ZUŠ
Oslavička	0	0	0	0	0	0	0	0	0
Skryje	0	0	0	0	0	0	0	0	0

Újezd u Tišnova	0	0	0	0	0	0	0	0	0
Pikárec	0	0	0	0	0	0	0	0	0
Milešín	0	0	0	0	0	0	0	0	0
Horní Heřmanice	0	0	0	0	0	0	0	0	0
Tasov	2	0	0	6	6	0	0	0	0
Baliny	0	0	0	0	0	0	0	0	0
Blížkov	0	0	0	0	0	0	0	0	0
Březejc	0	0	0	0	0	0	0	0	0
Březí	1	0	0	0	0	0	0	0	0
Březské	0	0	0	0	0	0	0	0	0
Černá	0	0	0	0	0	0	0	0	0
Dobrá Voda	1	1	0	0	1	0	0	0	0
Dolní Heřmanice	1	1	0	0	1	0	0	0	0
Dolní Libochovná	1	0	0	0	0	0	0	0	0
Heřmanov	0	1	0	0	1	0	0	0	0
Bory	2	0	0	9	9	0	0	0	0
Horní Libochovná	0	0	0	0	0	0	0	0	0
Horní Radslavice	0	0	0	0	0	0	0	0	0
Jabloňov	0	0	0	0	0	0	0	0	0
Jívoví	0	0	0	0	0	0	0	0	0
Kadolec	0	0	0	0	0	0	0	0	0
Kozlov	0	0	0	0	0	0	0	0	0
Křižanov	4	0	0	14	14	0	1	0	0
Křoví	1	2	0	0	2	0	0	0	0
Kundratice	0	0	0	0	0	0	0	0	0

Lavičky	1	2	0	0	2	0	0	0	0
Martinice	0	0	0	0	0	0	0	0	0
Měřín	5	0	0	18	18	0	0	0	0
Moravec	1	2	0	0	2	0	0	0	0
Netín	0	1	0	0	1	0	0	0	0
Nová Ves	0	0	0	0	0	0	0	0	0
Nové Sady	0	0	0	0	0	0	0	0	0
Oslavice	0	2	0	0	2	0	0	0	0
Osová Bítýška	2	0	0	9	9	0	0	0	0
Otín	0	0	0	0	0	0	0	0	0
Pavlov	0	2	0	0	2	0	0	0	0
Petráveč	0	0	0	0	0	0	0	0	0
Radňoves	0	0	0	0	0	0	0	0	0
Rousměrov	0	0	0	0	0	0	0	0	0
Rozseč	0	0	0	0	0	0	0	0	0
Ruda	0	1	0	0	1	0	0	0	0
Sklené nad Oslavou	0	0	0	0	0	0	0	0	0
Skřínářov	0	0	0	0	0	0	0	0	0
Stránecká Zhoř	1	0	0	0	0	0	0	0	0
Sviny	0	0	0	1	1	0	1	1	0
Uhřínov	2	0	0	0	0	0	0	0	0
Velká Bíteš	9	0	0	28	28	0	0	1	1
Velké Meziříčí	19	6	1	57	64	1	1	2	1
Vídeň	1	0	0	0	0	0	0	0	0

Vidonín	1	0	0	0	0	0	0	0	0
Vlkov	0	0	0	0	0	0	0	0	0
Záblatí	0	0	0	0	0	0	0	0	0
Zadní Zhořec	0	0	0	0	0	0	0	0	0
Tišnovská Nová Ves	0	0	0	0	0	0	0	0	0
Vratislávka	0	0	0	0	0	0	0	0	0
Žďárec	1	0	0	7	7	0	0	0	0
Celkem	57	21	1	149	171	1	3	4	2

3.7.2 Mateřské školy

V regionu je celkem 57 tříd mateřských škol. Nejvíce v největším městě regionu, ve Velkém Meziříčí.

Ve školkách ve větších obcích, např. ve Velké Bíteši, Křižanově, Měříně, jsou převážně děti místních občanů. V ostatních obcích jsou školky obsazovány dětmi i z okolních obcí.

3.7.3 Základní školy

V regionu je celkem 171 tříd v základních školách.

Základní školy, první stupeň

V regionu je 21 tříd v tzv. prvostupňových školách. Buď se jedná o typ škol, na který nenavazuje druhý stupeň (Heřmanov, Křoví, Moravec, Netín, atd.) a děti potom musí dojíždět do základní školy druhého stupně. Ve Velkém Meziříčí je 6 tříd ZŠ prvního stupně, děti potom pouze docházejí do jiné školy.

Základní školy s prvním i druhým stupněm.

V regionu je 149 tříd tohoto typu.

Základní umělecké školy jsou pouze ve 2 městech regionu, ve Velkém Meziříčí a ve Velké Bíteši

3.7.4 Střední školy

- Gymnázium Velké Meziříčí
- Hotelová škola Světlá a Střední odborná škola řemesel Velké Meziříčí
- Střední odborná škola Jana Tiraye Velká Bíteš, příspěvková organizace

3.7.5 Zdravotnická zařízení a sociální péče

3.7.5.1 Zdravotnická péče

Na území MAS se nachází jedna **nemocnice** se 135 lůžky, poskytující lůžkovou péči v oboru chirurgie, robotické chirurgie, ortopedie, následné péče a léčebny dlouhodobě nemocných.

V nemocnici jsou dále poskytovány ambulantní služby a to ambulance interní, diabetologické, kardiologické, plicní, gastroenterologické, spondylochirurgické, urologické a ambulance lůžkových oborů. V nemocnici je v nepřetržitém provozu radiodiagnostické oddělení a medicínské laboratoře.

Sdružená ambulantní zařízení poskytující ambulantní péči se nachází ve Velkém Meziříčí a Velké Bíteši. Jeden **odborný léčebný ústav** ve Velké Bíteši je zaměřen na léčbu psychiatrických nemocí u dětí, jejím zřizovatelem je Ministerstvo zdravotnictví s celostátní působností.

Samostatná **ordinace praktického lékaře** pro dospělé se nachází na území MAS v sedmi obcích v celkovém počtu 10 ordinací, samostatná **ordinace praktického lékaře pro děti a dorost** v osmi obcích v celkovém počtu 12 ordinací, **ordinace stomatologa** v šesti obcích v celkovém počtu 13 ordinací, **ordinace gynekologa** ve čtyřech obcích v celkovém počtu 5 ordinací.

Samostatné **ordinace lékařů specialistů** (např. ORL, kožní, oční, psychiatrie, logopedie) jsou ve čtyřech obcích v celkovém počtu 20 ordinací.

Ostatní samostatná zařízení jako rehabilitace, logopedie, psychologická poradna, stomatologická laboratoř se nachází na území v celkovém počtu 10 zařízení.

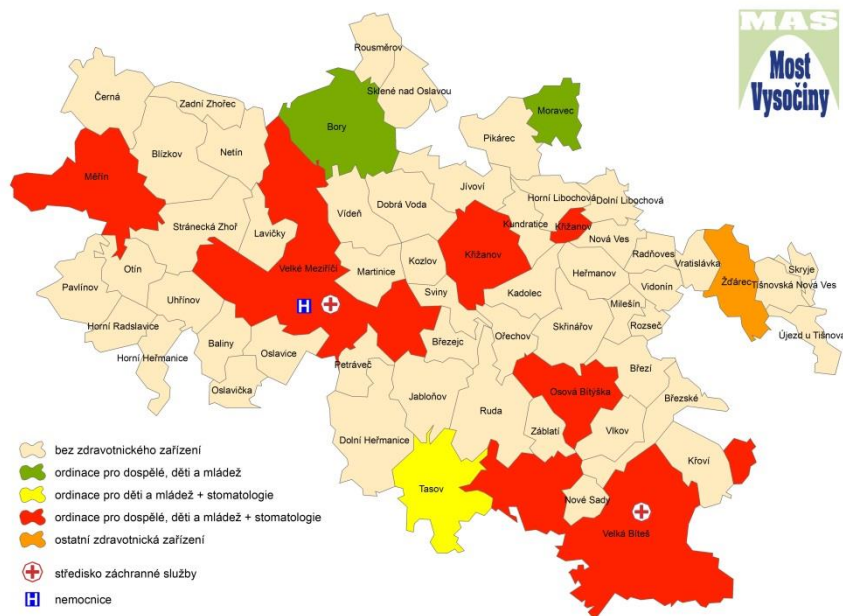
Lékárny jsou na území MAS ve čtyřech obcích v celkovém počtu 12 lékáren, vč. Lékárny, která je umístěna v objektu nemocnice.

Středisko záchranné služby se nachází v denních hodinách ve Velké Bíteši.

Střediska rychlé zdravotní pomoci se nachází ve Velkém Meziříčí a Velké Bíteši to v nepřetržitém provozu, zřizovatelem je Kraj Vysočina.

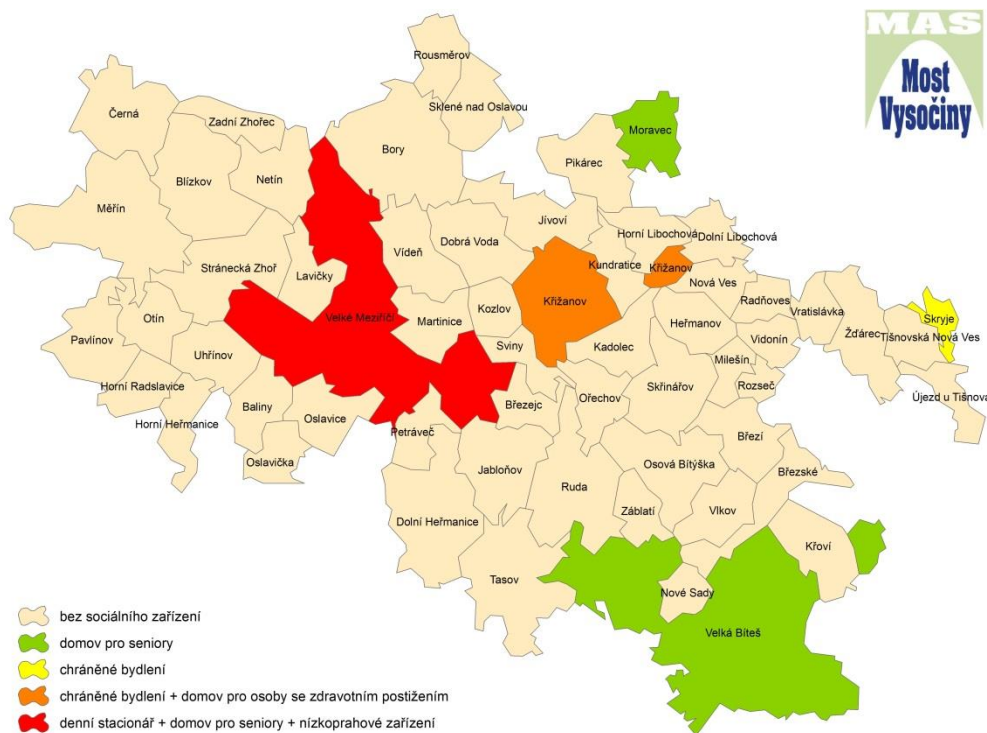
Počet zdravotnických zařízení při dotazníkovém šetření i komunitním projednávání s občany byl hodnocen jako dostačující s ohledem na možnost využití i zdravotnických zařízení v okolí území MAS a to nemocnice v Brně, Třebíči a Novém Městě na Moravě.

Negativně byla hodnocena úroveň umístění ambulantní péče, kde v mnoha případech chybí bezbariérové přístupy, výtahy. Negativně byla hodnocena dostupnost stomatologické péče a to zejména dlouhé čekací doby na ošetření.



3.8 Sociální služby

Na území MAS se nachází jeden **denní stacionář** ve Velkém Meziříčí zaměřený na poskytování ambulantní služby osobám s mentálním a kombinovaným postižením ve věku od 6 do 55 let. Stacionář je v provozu v pracovní dny od 6,30 do 16,00 hodin. Prostřednictvím této služby je podporován rozvoj člověka s postižením, jeho začlenění do společnosti a také pomoc rodině, ve které žije.



Na území MAS se nachází jeden **Domov pro osoby se zdravotním postižením** v obci Křižanov s kapacitou 130 klientů, poskytující pomoc a podporu obyvatelům při běžných úkonech, včetně zdravotní, aktivizační a rehabilitační péče. Součástí Domova je Chráněné bydlení lidem s mentálním postižením, ale i s přidruženými kombinovanými vadami pro 12 klientů, kterým je mimo poskytování sociálních služeb také zajišťována příprava pro život v běžné společnosti.

Domov pro seniory se nachází ve třech obcích a to:

Domov pro seniory (60 lůžek) ve **Velkém Meziříčí**, jehož zřizovatelem je Kraj Vysočina, poskytuje služby pro osoby ve věku nad 65 let, trvale žijící na území ČR, které mají sníženou soběstačnost zejména z důvodu věku, jejichž situace vyžaduje pravidelnou pomoc jiné fyzické osoby a tato pomoc jim nemůže být zajištěna v jejich přirozeném prostředí za pomoci rodiny nebo jiných sociálních služeb. Součástí Domova pro seniory je Domov se zvláštním režimem (34 lůžek) kam jsou přijímány osoby se ztrátou orientace v důsledku demence, které jsou schopné samostatného pohybu a jsou ve věkové kategorii nad 50 let.

Domov pro seniory ve **Velké Bíteši** (27 lůžek), jehož zřizovatelem je město Velká Bíteš poskytuje služby nejen občanům Velké Bíteše, ale i všem potřebným osobám kraje Vysočina.

Domov pro seniory **Moravec** (89 lůžek) jejímž zřizovatelem je Česká biskupská konference slouží jako charitní domov otevřený nejen pro kněze, řeholníky a řeholnice, ale pro všechny, kdo chtějí své stáří prožít v duchovním prostředí, v ovzduší lidské blízkosti, důvěry a pokoje

Posláním **nízkoprahového zařízení pro děti a mládež** je poskytovat zázemí, pomoc a podporu dospívajícím, kteří se ocitli v nepříznivé životní situaci, nebo jsou jí ohroženi a přispívat ke zlepšení kvality jejich života. Na území poskytují následující služby:

1. Nesa

Denní stacionář Nesa ve Velkém Meziříčí poskytuje ambulantní službu osobám s mentálním a kombinovaným postižením ve věku od 6 do 55 let. Prostřednictvím služby podporují rozvoj člověka s postižením, jeho začlenění do společnosti a také rodinu, ve které žije.

	Rok 2012	Rok 2013
Počet uživatelů	21	23

2. Osobní asistence

Osobní asistence je terénní službou pro děti a dospělé s postižením nebo dlouhodobým onemocněním. Posláním služby je zajistit těmto lidem podporu při naplňování jejich potřeb v domácím nebo společenském prostředí, aby mohli žít běžným způsobem života. Služba je poskytována dle potřeby uživatele, i nepřetržitě.

	Rok 2012	Rok 2013
Počet uživatelů	18	28

3. Domácí hospicová péče

Domácí hospicová péče je zařízení určené pro osoby nevyлéčitelně nemocné, umírající a jejich blízké. Jedná se o komplexní službu, která zahrnuje složku zdravotní a sociální, psychologickou a duchovní péči. V rámci fakultativní služby jsou zapůjčovány kompenzační pomůcky. Služba je poskytována v domácím prostředí uživatele dle potřeby nepřetržitě.

	Rok 2012	Rok 2013
Počet uživatelů	15	23

4. Klub v 9 - centrum služeb pro podporu duševního zdraví

Zařízení pro dospělé lidi s duševním onemocněním. Posláním služby je pomoc při osamostatnění a seberealizaci uživatele. Podporuje nácvik a rozvoj schopností a dovedností vedoucích k začlenění do jeho přirozeného prostředí. Služba je poskytována v terénu na území okresu Žďár nad Sázavou a v zařízení ve Žďáře nad Sázavou, Bystřici nad Pernštejnem a od dubna 2014 i ve Velkém Meziříčí.

	Rok 2012	Rok 2013
Počet uživatelů	5	5

5. Wellmez

Zařízení poskytuje pomoc a podporu dospívajícím ve Velkém Meziříčí, kteří se ocitli v nepříznivé životní situaci nebo jsou jí ohroženi a přispívají ke zlepšení kvality jejich života. Je určeno pro děti a mládež ve věku 12ti až 20ti let, kteří se právě nacházejí ve městě Velké Meziříčí a zažívají nepříznivé životní situace nebo jsou jimi ohroženi.

	Rok 2012	Rok 2013
Počet uživatelů	66	116

6. Sociálně aktivizační služby pro rodiny s dětmi

Terénní služba, která poskytuje pomoc a podporu rodinám s dětmi, jejichž vývoj je ohrožen v důsledku dlouhodobě nepříznivé sociální situace, kterou rodiny nedokáží samy překonat. Služba je poskytována od 1.1.2013.

	Rok 2013
Počet rodin	8
Počet osob v rodinách	32

3.8.1 Prorodinné služby

7. Kopretina

Posláním Kopretiny je podpora rodiny, zvyšování rodičovských kompetencí a zodpovědnosti. Pomocí programů působí preventivně proti negativním jevům v rodině, podporuje mezigenerační komunikaci, vztahy a soudržnost rodiny. Cílovou skupinu tvoří především rodiče pečující o děti, rodiče sociálně vyloučené, rodiny, těhotné ženy a dívky.

	Rok 2012	Rok 2013
Počet uživatelů	8 275 (3732 rodičů + 4543 dětí)	6 217 (2 969 rodičů + 3 248 dětí)

3.8.2 Služby prevence

8. Centrum prevence

Centrum prevence realizuje programy primární prevence a adaptační kurzy, které pomáhají upevnit znalosti, dovednosti a postoje mladého dospívajícího člověka tak, aby se vyhnul rizikovému chování (zneužívání legálních a nelegálních návykových látek, agresivita, vandalismus apod.). Cílovou skupinou jsou třídní kolektivy základních a středních škol, které se běžně setkávají s různými druhy rizikového chování.

	Rok 2012	Rok 2013
Počet uživatelů	1077	920
Počet programů	62	48

Rozvoji sociálních služeb je na území MAS věnována značná pozornost. Přesto byly při komunitním projednávání s občany časté připomínky na nedostatek zařízení pro seniory k jejich setkávání, pořádání přednášek a jiných aktivit.

Další připomínky byly směřovány na nedostatečnou péči o seniory při zajišťování základních potřeb jako je dovoz obědů, zajištění dopravy k lékařskému vyšetření, a to v malých obcích, kde tyto služby nejsou zajištěny. Negativně bylo hodnoceno i uzavírání obchodů s potravinami a základním zbožím pro domácnost.

3.9 Sportovní zařízení

Zázemí pro sportovní aktivity je soustředěno především do městských center –Velkého Meziříčí, Velké Bíteše, Měřína.

Velké Meziříčí nabízí podmínky pro celoroční sportovní odvětví: zastřešený zimní stadion, fotbalové plochy, jedna s umělým povrchem, sportovní areál s volejbalovými i tenisovými kurty, krytou nafukovací halu pro házenou. Tělocvičny ZŠ jsou využívány pro volejbal, basketbal, florbal a jiné sporty. Významnou roli sehraává i sjezdařský areál „Fajtův kopec“ s možností umělého zasněžování i travního lyžování.

Velká Bíteš má rovněž zastřešený zimní stadion, fotbalové hřiště. Možnosti sjezdového lyžování nabízí i areál na Dědkově hoře.

Většina obcí na území masky má své fotbalové plochy, případně hřiště pro soutěže hasičů a mnohde jsou využívány pro rekreační a amatérské sportovní aktivity prostory v místních sokolovnách.

3.10 Život v obcích

3.10.1 Kulturní zařízení v obcích

Největší centrum organizované kultury se nachází ve Velkém Meziříčí. Kulturní organizace města zde navazují svou činností na intenzivní společenský a kulturní život minulosti. Významnými organizačními složkami kultury jsou městská knihovna, muzeum, kino i kulturně společenské centrum Jupiter club. Organizují výstavy, koncerty a další významné kulturní akce. Na pestré mozaice kulturního života se podílí rovněž celá řada souborů a neziskových organizací.

Hlavní kulturní a společenské akce

Sportovec města, Velikonoční výstava a Vánoční výstava, Festival muzejních nocí, Noc kostelů, Muzikanti dětem –charitativní koncert, MHF 13měst Concentus Moraviae , Velkomeziříčská pouť Evropský festival filozofie, Harmonikáři, Velkomeziříčské kulturní léto, Dechovka v Dolních Heřmanicích, Historické slavnosti, 4 klíče k velkomeziříčské bráně, Gastroden , Adventní světýlka, Vánoční koncerty.

Druhým největším střediskem kultury je Informační centrum a Klub kultury Města Velké Bíteše

3.10.2 Spolková činnost

Spolková činnost na Velkomeziříčsku:

Vlastivědná a genealogická společnost

Zaměření: občanská genealogie, vlastivěda, badatelská činnost, vydávání publikací a jejich prodej, pořádání přednášek, besed a tematických zájezdů.

Loutkoherecký soubor

je duší loutkového divadla ve Velkém Meziříčí. Má 18 členů, kteří ve svém volném čase využívají podmínek v Jupiter klubu a pravidelně nacvičují pohádková představení pro nejmenší diváky již více jak půl století. Soubor je složen z členů různých věkových kategorií (nejmladší 14 let, nejstarší 86 let - Václav Slabý, který v souboru účinkuje od jeho začátku). Někteří z nich jsou už druhou generací loutkařů. Soubor je složen z "vodičů a mluvičů" - tudíž ke každé loutce patří dva jedinci - jeden loutku ovládá a druhý ji propůjčuje svůj hlas. Jsou i členové, kteří ovládají obě činnosti. K divadlu samozřejmě patří i důležitá technická podpora - ozvučení, osvětlení, opona, režie, nápověda a kulisy. Loutkoherecký soubor patří k neaktivnějším zájmovým útvarům ve městě. Veškerou činnost spojenou s loutkovým divadlem dělají bez finanční odměny. Největší odměnou pro ně jsou rozzářené dětské oči a potlesk na konci představení.

Klub filatelistů při Jupiter klubu Velké Meziříčí pořádá výměnné schůzky jednou až dvakrát v měsíci v budově Jupiter klubu, předsálí kina. Zájemci se seznámí vším, co je zajímavé z oboru filatelie.

Country kapela STETSON, o které můžeme slyšet bezmála už 26 let, pochází z Velkého Meziříčí.

V roce 1981 založil country kapelu STETSON Karel Bílek, původně jako duo. V průběhu tří let se STETSON rozšířil o další muzikanty - flétna, kontrabas, fukací harmoniky, housle, mandolínu a banjo. Zvuk kapely a repertoáru byl ovlivněn do značné míry trempským zpěvníkem. Kapela se proto především pravidelně presentovala na Náměstské placce a podobně zaměřených akcí. Výraznější přiblížení ke stylu country&western ovlivnil příchod hráče na pedálovou steelkytaru Pavla Abesky (1985). Zvuk si výběr písniček postupně směřoval k modernímu country. V té době i ozvučovací zařízení doznalo velmi kvalitní (na tu dobu) úrovně.

Autorské, Invenční Divadlo Studentů – tak se jedním z několika možných způsobů dá vystihnout zkratka uskupení A.I.D.S. Tento spolek studentů, až na drobné výjimky z Gymnázia Velké Meziříčí

Studna – amatérské divadelní uskupení studentů při Jupiter klubu

Amatérský soubor Ikaros při Jupiter klubu, zaměřuje se na divadelní tvorbu a muzikály.

Jazz club- členové jazz klubu se schází pravidelně, každou první sobotu v měsíci. Po stránce technické jim zajistíme kvalitní zvukovou aparaturu pro poslech jazzových hudebních skvostů.

Srdce Horácka o. s.

Horácký Medřičan – folklórní soubor

Český svaz žen

Spolková činnost na Bítešsku

Národopisný kroužek „Bítešánek“ reprezentuje Mateřskou školu U Stadionu již více jak 25 let. Jeho činnost navazuje na bohaté folklórní tradice města, ale i na zvyky a tradice chudobného Horácka a Podhorácka. Každým rokem vychovává přibližně 20 dětí ve věku od 3 do 6 let, nyní pod vedením Mgr. Naděždy Burianové a za klavírního doprovodu Dany Neklapilové.

Dětský folklórní soubor Sluníčko

Národopisný soubor Bítešan, školní děti

BÍTEŠAN, folklórní skupina dospělých

Skupina nejstarších tanečníků národopisného souboru. Navazuje na mladší skupiny souboru. V současnosti se stává z 10 párů tanečníků ve věku od 15 do 25 let.

Vznik **Houslové muziky Bítešan** bezprostředně souvisí s oživením činnosti podhoráckého národopisného souboru Bítešan z Velké Bíteše v roce 2002.

Počátky muzejnictví ve Velké Bíteši spadají do období před sto léty, kdy tehdejší mladý učitel Jan Tiray (1853 - 1925) pořádal starobylé městské písemnosti a při té činnosti se zmiňoval o předmětech na radnici, jež by zasluhovaly ochrany a uchování. Z jeho popudu byl později založen muzejní spolek a dne 16. srpna 1925 slavnostně otevřeno městské muzeum.

Bítešský hudební půlkruh je občanské sdružení, které si vytklo za cíl zpřístupnit obyvatelům regionu Velkobítešska krásnou, chcete-li „vážnou“ hudbu. Od roku 1997 pořádáme každou sezónu minimálně osm koncertů interpretů špičkové úrovně.

Bítešský hudební půlkruh svým vznikem zaplňuje předešlé vakuum v oblasti vážné hudby na Velkobítešsku. Milovníci tohoto žánru byli odkázáni na koncerty v Brně, Praze či dalších městech.

Jazz club- členové jazz klubu se schází pravidelně, každou první sobotu v měsíci. Po stránce technické jim zajistíme kvalitní zvukovou aparaturu pro poslech jazzových hudebních skvostů.

3.10.3 Turistický ruch, rekreace

Území Velkomeziříčsko-Bíteška zaujímá značnou část Českomoravské vrchoviny. Je tvořeno 59 obcemi, které jsou soustředěny kolem největších obcí – měst Velkého Meziříčí, Velké Bíteše a dále městysů Měřina a Křižanova. Východní část MR již leží na území Jihomoravského kraje. Území protíná od západu k jihovýchodu nejdůležitější dopravní tepna ČR, dálnice D1 mezi Prahou a Brnem. Dálnice D1, přechází nad Velkým Meziříčím přes jednu z největších mostních staveb v ČR – dálniční most vysoký 76 m a dlouhý 426 m. Díky této dopravní tepně je mikroregion snadno dostupný ze všech částí naší republiky. Malebná krajina MR je vyhledávaná především milovníky zachovalé přírody – turisty, cykloturisty, houbaři a v zimě především milovníky běžeckého lyžování. Terén – rozčleněný táhlými kopci, údolními řek a množstvím lesů – je přístupný nejen zdatným turistům, ale vhodné lokality k procházkám a lehčím túrám tu najdou senioři i rodiny s malými dětmi. Pro krajinu jsou charakteristické také rybníky, z nichž nejstarší byly zakládány již ve 13. st. Značná část území má statut chráněných území. Jsou zde tedy místa s původní vegetací, vzácnými druhy rostlin a živočichů, rašeliništi a skalními útvary. Na své si přijdou i milovníci památek. V každé obci najdeme kapličku nebo zvoníčku, kamenné a kovové kříže, smírčí kameny, ve větších obcích pak kostely a fary. O všechny tyto památky obyvatelé s láskou pečují.

Nepovšimnuty nezůstanou ani větší památné stavby – zbytky hradů, tvrzí, zachovalé zámky i církevní stavby.

Pro turisty i ostatní návštěvníky je region velmi dobře připraven, čekají na ně ubytovací i stravovací zařízení, informační turistická střediska. Pobyt zde ocení zvláště ti, kteří hledají klidná místa mimo rušná turistická centra.

Obyvatelé obcí žijí bohatým kulturním i společenským životem, o čemž svědčí množství různých tradičních akcí, které jednotlivé obce pořádají.

K neaktivnějším pořadatelům těchto akcí patří sbory dobrovolných hasičů. Těžko bychom hledali obec, kde nebyl Sbor dobrovolných hasičů založen. Jeho členové plní svoji základní funkci, tedy ochranu životů i majetku občanů, s láskou se starají o techniku, která v mnohých případech dosáhla již úctyhodného stáří. Vychovávají své nástupce, pořádají plesy, sportovní akce, akce pro děti, ve prospěch obce odpracují každý rok řadu brigádnických hodin. Obvykle to jsou právě oni, kdo se již dlouhá léta starají o pořádání různých sportovních, kulturních a společenských akcí. Zcela tak naplňují heslo, kterým se všichni dobrovolní hasiči řídí: “Bohu služ, vlasti přej, bližnímu pomáhej”.

3.10.4 Bydlení

Pro vyhodnocení současného stavu v oblasti bydlení jsou východiskem data ze sčítání lidu, domů a bytů z roku 2011. Kraj Vysočina vykazoval nejvyšší podíl bytů v rodinných domech a zároveň také největší sídelní rozdrobenost v rámci ČR. Průměrné stáří trvale obydlených bytů bylo na Vysočině vyšší než činil průměr ČR při současné nižší procentuální vybavenosti bytů, co se týče napojení na inženýrské sítě. Rovněž nižší procento bytů I. a II. Kvalitativní kategorie oproti průměru ČR a vyšší podíl starých bytů ukazuje na nižší kvalitu bytového fondu.

Hlavní role při tvorbě a uplatňování bytové politiky zůstává i nadále státu, jenž disponuje finančními prostředky odpovídajícími složitosti a rozsahu problematiky bydlení, a dále plnoprávným občanům, nesoucí za své bytové poměry veškerou odpovědnost. Je nezbytné, aby státní bytová politika byla jasná, dlouhodobě stabilní a aby dotační tituly a podpory byly rovněž dlouhodobě neměnné a podpořené dostatečnými objemy finančních prostředků. Samozřejmostí by měla být dobrá legislativa s dobře vyváženými právy nájemníků a vlastníků bytů a vytvoření ekonomického prostředí umožňujícího dosáhnout investorům do bytové oblasti rozumné návratnosti vložených investic.

Jedno z potenciálních nebezpečí pro obyvatele v území masky je radon. Vysočina v tomto ohledu patří mezi nejvíce rizikové oblasti z celé České republiky. Jednou z navržených aktivit je snižování rizika ozáření obyvatel kraje vhodnými preventivními opatřeními.

3.10.5 Odpadové hospodářství

Odpadové hospodářství v území MAS MOST Vysočiny vychází z Plán odpadového hospodářství kraje Vysočina (dále jen POH KV, který byl zpracován na základě § 43 zákona č. 185/2001 Sb., o odpadech, který ukládá kraji v samostatné působnosti zpracovat plán odpadového hospodářství kraje pro jím spravované území. Plán odpadového hospodářství kraje Vysočina je v souladu se závaznou částí řešení Plánu odpadového hospodářství ČR (dále jen POH ČR), který byl vyhlášen Nařízením vlády č. 197/2003 Sb. Účelem plánu odpadového hospodářství kraje je stanovit optimální způsob dosažení souladu s požadavky právních předpisů ČR a EU v oblasti odpadového hospodářství na území kraje Vysočina a s tím spojené ekonomické dopady. Plánovací proces v oblasti odpadového hospodářství v ČR tvořený osou: Plán odpadového hospodářství ČR, Plány odpadového hospodářství krajů, Plány odpadového hospodářství původců odpadů, odpovídá zásadám 6. Akčního programu EU pro oblast životního prostředí a je v souladu s tvorbou základních rozvojových dokumentů území.

POH KV obsahuje závaznou a směrnou část řešení. Závazná část řešení plánu řeší především opatření k předcházení a vzniku odpadů, omezování jejich množství a nebezpečných vlastností, zásady pro

nakládání s komunálními, nebezpečnými a vybranými odpady, zásady pro vytváření jednotné a přiměřené sítě zařízení k nakládání s odpady a také podíly odpadů recyklovaných a ukládaných na skládku.

Plán odpadového hospodářství kraje Vysočina není jen plánem kraje, ale **všech** subjektů odpadového hospodářství působících na území (dokonce i mimo území) kraje Vysočina.

Dominantním způsobem nakládání s komunálním odpadem je skládkování. Celková produkce odpadů a produkce nebezpečných odpadů, závisí především na množství a typu průmyslové a zemědělské výroby. Produkce komunálních odpadů je však samostatnou kapitolou, kterou výrazně ovlivňují následující faktory: typ zástavby a způsob vytápění (člověk žijící v rodinném domě vytápěném tuhými palivy, produkuje ročně o 50 kg více odpadů než člověk žijící v centrálně vytápěném městském bytě), různá produkce odpadů zemin, produkce kalů ze septiků a žump.

Na území masky jsou dvě největší skládky:

Vlkovská – Město Velká Bíteš

U Vysokého mostu – TS Velké Meziříčí, s.r.o.

3.10.6 Ochrana přírody a krajiny

Přírodní park Balinské údolí

Přírodní park byl zřízen v roce 1984 jako tzv. oblast klidu. Pozdější změnou legislativy byla oblast převedena do kategorie přírodního parku. Balinské údolí se nachází při západním okraji města Velké Meziříčí a jeho hranice sahají k obcím Oslavice, Baliny a Uhřínov. Údolí meandrující říčky Balinky je cenné hlavně z krajinářského hlediska. Jedná se o zachovalý fragment v zemědělsky intenzivně využívané krajině. Rozmanitost prostředí se odráží v druhové bohatosti fauny, zejména ptáků. Můžeme se setkat s druhy vázanými na řeku, louku i lesní společenstvo. Z těch vzácnějších jmenuji třeba ledňáčka říčního nebo datla černého. Lesní porosty zaujmají více než 50% území a na strmých svazích tvoří poměrně souvislý komplex. V nižších partiích jsou dřeviny soustředěny do malých lesíků, alejí a stromořadí. Ekologickou stabilitu krajiny zvyšují i solitery stromů a keřů. Většinu ploché široké nivy Balinky vyplňují louky s vlhkomilnými druhy rostlin. Členitý terén vytváří mnoho malebných zákoutí, která činí oblast lákavou nejen pro pěší turistiku, ale i pro cykloturistiku a v zimě běh na lyžích.

3.10.6.1 Přírodní památky

Dobrá Voda

– 5,2 ha, k.ú. Dobrá Voda, ochrana mokřadních luk a rybníků s výskytem cenných společenstev rostlin a živočichů;

Šebeň – 134,44 ha, k.ú. Dobrá Voda, k ochraně významné populace lesního mravence druhu *Formica polyctena*;

Heřmanov – 1,9 ha, k.ú. Heřmanov, k ochraně unikátního mineralogického naleziště tzv. Heřmanovských koulí;

0,5 km J od Heřmanova.

Předmětem ochrany je remízek, ve kterém se nachází zajímavé mineralogické naleziště na styku dvou hornin (pegmatit a hadec), známé především unikátními, tzv. heřmanovskými koulemi. Jsou to čočky o průměru až 10 cm, jejichž jádro je tvořeno většinou plochou peckou složenou ze šupin zelenohnědého flogopitu a okraj z vláknitého stříbrně šedavého anthofylitu.

Bory

Mrázkova louka – 2,26 ha, k.ú. Horní Bory, k ochraně rašelinné louky s výskytem vzácných rostlin a živočichů 2 km S od obce Bory. Nevelká rašelinná lesní louka. Roste zde populace silně ohrožené rosnatky okrouhlolisté a další zvláště chráněné druhy rostlin, jako např. prstnatec májový a tolije bahenní. Ze živočichů zde žijí chráněné druhy čolek velký, čolek obecný, čolek horský, ropucha obecná a skokan krátkonohý.

Rasuveň – 20,5 ha, k.ú. Dolní Bory, ochrana zbytku lesa s přirozenou skladbou jedlobukového vegetačního stupně ve stáří více jak 200 let; 2,5 km SZ od obce Bory. Bučina na vrcholu a SZ svahu vrchu Bukovec (579,5m). Nachází se zde přírodě blízké jedlové bučiny pralesovitého typu s odpovídajícím bylinným patrem (česnáček lékařský, svízel vonný, pstroček dvoulistý, kopytník evropský, bažanka vytrvalá aj.).

Šebeň – 134,44 ha, k.ú. Dobrá Voda, k ochraně významné populace lesního mravence druhu *Formica polyctena*;

Velká Bíteš

Olšoveček - 1,1 ha, k.ú. Jindřichov u Velké Bíteše, k ochraně rybníků a tůň s výskytem ohrožených ryb a obojživelníků; JZ od Velké Bíteše, 0,5 km J od Jindřichova. Dvojice lesních rybníčků a část Pucovského potoka (0,5 km), který je spojuje. Čistě lesní rybníčky a písčité potok představují refugium

ohrožených druhů ryb (sekavec písečný, střevle potoční) a obojživelníků (čolek horský, ropucha obecná).

Horní Libochová

Obecník - 4,84 ha, k.ú. Horní Libochová, ochrana biotopu populace puchýřky útlé a dalších rostlin vázaných na biotop vegetace letněných rybníků;

3.10.6.2 Přírodní parky

Přírodní park Balinské údolí

Celý park se nachází na území mikroregionu, západně od Velkého Meziříčí. Zaujímá 440 ha.

Byl zřízen pro ochranu zalesněného údolí o délce 8,5 km s přirozeně meandrujícím tokem říčky Balinky. Údolní niva je široká 10 - 20 metrů. Od ní se na obě strany zvedají krátké strmé svahy, rozčleněné četnými svahovými údolími. Na ně navazují roviny, ze kterých vystupují výrazné hřbety. Území je významné z hlediska zachování přírodovědných a krajinářských hodnot i pro rekreaci.

Přírodní park Třebíčsko

Rozsáhlé území jihozápadně od Velkého Meziříčí dosahující k Třebíči. Zaujímá 9 800 ha.

Jedná se o oblast třebíčského žulosyenitového masívu s balvanitými ostrůvky a vzácnými prvky fauny a flóry. Vyznačuje se vystupujícím žulosyenitovým geologickým podložím v podobě balvanů a menších skalek roztroušených po krajině, které spolu s dalšími krajinotvornými prvky – rozptýlená zeleň, drobné lesíky a remízky, četné rybníky - dodávají krajině malebný ráz.

Přírodní park Svratecká hornatina

Park se nachází v sousedství mikroregionu, hranice začínají u obce Skryje na východě území MAS a dále pokračují severovýchodním směrem. Zaujímá 365 km². Ráz krajiny udávají hluboce zaříznutá údolí Svratky a jejich přítoků, jako je např. Nedvědička, Bystřice nebo Hodonínka. Výšková členitost je často vyšší než 300 m. Území je velice cenné, patří k nejpozoruhodnějším v rámci Českomoravské vrchoviny.

Přírodní park Údolí Bílého potoka

Území parku navazuje na oblast mikroregionu, nachází se východně od Velké Bíteše a dosahuje až k Veverské Bítýšce. Zahrnuje téměř 15 km dlouhý úsek toku Bílého potoka v sevřeném a hlubokém malebném údolí. Strmé svahy údolí, na mnoha místech skalnaté, jsou souvisle zalesněny. Kromě několika starých mlýnů a usedlostí leží přibližně v polovině údolí Šmelcovna, obec s několika domky a

malým kostelíkem. Od středověku až do počátku 19. století se zde zpracovávala stříbrná a železná ruda. Místo je proslulé díky tradiční turistické akci Vítání jara, která se zde koná již od roku 1902 vždy první jarní neděli.

Přírodní park Dobrá Voda

SSV od Velkého Meziříčí, mezi obcemi Vídeň a Dobrá Voda.

Část údolní nivy potoka Mastník, kde se zachovaly fragmenty dříve běžných vlhkých luk s některými ohroženými druhy rostlin. Roste zde suchopýr úzkolistý, prstnatec májový, vachta trojlistá, v litorálu jednoho z rybníků přeslička říční a šípatka vodní. Mokřady u rybníků jsou místem rozmnožování obojživelníků.

Přírodní park Pláně

SV od Velké Bíteše, 0,3 km SV od Kuřimské Nové Vsi. Bývalé pastviny na příkrém svahu v údolí bezejmenného potoka. Zachovala se zde teplomilná společenstva krátkostébelných trávníků, travinobylinných lemů a křovin s roztroušenými keři jalovců. Vyskytuje se např. hvozdík kropenatý, čičorka pestrá, devaterník velkokvětý tmavý, smolnička obecná a bojínek tuhý. Bohatá je zde fauna bezobratlých.

3.10.6.3 Památné stromy

Velké Meziříčí

Buk lesní, tzv. Lavického buk, k.ú. Dolní Radslavice, významná krajinná dominanta na kopci v místní trati Pod Bučím. O: 325 cm, V: 25 m, S: 300 let.

Bartušková lípa, k.ú. Olší nad Oslavou, nejmohutnější strom v obci; Lípa malolistá, mezi stodolami na SZ okraji obce. O: 450 cm, V: 28 m, S: 300 let.

Dub v Nesměři, k.ú. Osové, má vysoké estetické hodnoty;

Bory

Lípa malolistá, skupina 3 lip, k.ú. Bory, park na návsi u kostela v části Horní Bory. O: 226, 220, 320 cm, V: 16, 20, 26 m, S: 200-250 let.

Javor mléč, k.ú. Bory, část Horní Bory, v polích necelý 1 km SV nad obcí, vpravo od polní cesty k rybníku Těšíku. O: 225 cm, V: 22 m, S: 80 let.

Rousměrov

Lípy Ke Sklenému, k.ú. Rousměrov, skupina 3 stromů je výraznou dominantou krajiny, uprostřed mramorový kříž; Skupina 4 lip velkolistých, 0,3 km JZ od Rousměrova uprostřed polí směrem k železniční trati. O: 265, 163, 286, 196 cm, V: 18, 14, 18, 16 m, S: 100 let.

Vídeň

Ambrožův dub, k.ú. Vídeň, dominanta blízkého okolí obce; Dub letní, Z okraje obce asi 200 m od křižovatky silnic. O: 430 cm, V: 18 m, S: 250 let.

Stránecká Zhoř

Lípa u Hlaváčova mlýna, k.ú. Frankův Zhořec, v blízkosti soutoku Balinky a potoka Žďárka. O: 572 cm, V: 35m, S: 300 let.

Oslavička

Stromořadí u Bažantnice, k.ú. Oslavička, alej lemuje oboustranně polní cestu, která kříží silnici na Rohy, 0,5 km SV od obce. Ve stromořadí roste 27 stromů – 18 ks lípy velkolisté, 8 ks lípy malolisté, 1 ks javor klen.

Dub letní, k.ú. Oslavička, u zemědělského objektu vlevo u silnice od železniční zastávky na Nový Telečkov. O: 683 cm, V: 12 m, S: 400 let. Nejstarší památný strom Velkomeziříčska.

Pavlínov

dominantu obce-lípa malolistá, k.ú. Pavlínov, v zahradě myslivny uprostřed obce. O: 401 cm, V: 32 m, S: 300-400 let.

Skřínářov

Lípy ve Skřínářově, k.ú. Skřínářov, 2 stromy jsou dominantou obce;

Netín

Hrušeň obecná, k.ú. Netín, SV nad obcí v polích, vlevo od polní cesty za pilou. O: 300 cm, V: 15 m, S: 80 let.

3.10.6.4 Obecná ochrana přírody

ÚSES - je vzájemně propojený soubor přirozených i pozměněných, avšak přírodě blízkých ekosystémů, které udržují přírodní rovnováhu. Rozlišuje se místní, regionální a nadregionální systém

ekologické stability, jenž se skládá zejména z biokoridorů a biocenter. Tyto jsou zpracovány v územně plánovacích dokumentacích obcí a měst (územních plánech) našeho ORP.

Přírodní park Balinské údolí – 440 ha, rozkládá se údolím Balinky od Velkého Meziříčí přes Baliny až k Uhřínovu, zřízena k ochraně krajinářsky cenného údolí meandrující řeky s vlhkomilnými druhy rostlin a druhově bohaté fauně, malebná zákoutí pro turistiku, cykloturistiku a běh na lyžích, naučná stezka; VKP neregistrované ze zákona jsou na celém území ORP, jedná se o hodnotnou část krajiny, kterými jsou dle ust. § 4 odst. 2 zákona č. 114/1992 Sb., o ochraně přírody a krajiny (dále jen zákon) lesy, rašeliniště, vodní toky, rybníky, jezera a údolní nivy;

VKP registrované orgánem ochrany přírody ORP dle ust. § 6 zákona Za Křížovníkem – k.ú. Křižanov, 0,36 ha, květnatá mokrá louka s výskytem chráněných a ohrožených rostlin a živočichů;

K Vanči – k.ú. Tasov, 1,31 ha, stráž s kostřavovými travníky a výskytem teplomilných rostlin;

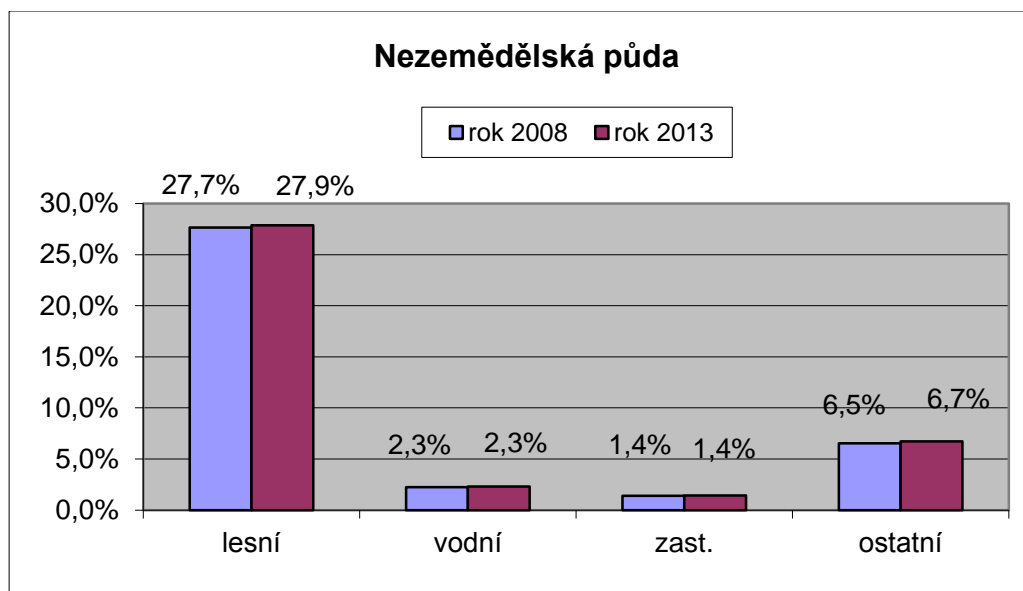
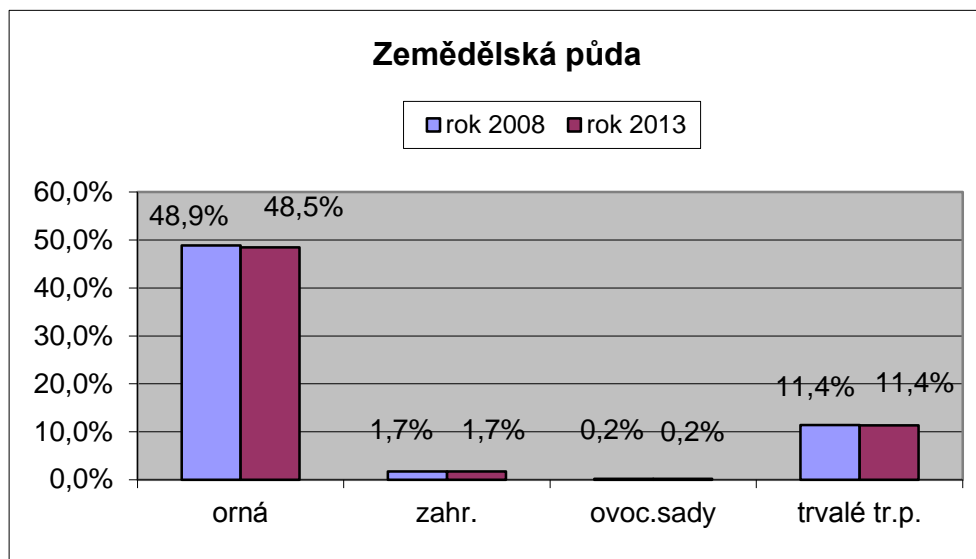
Na přehradě – k.ú. Vídeň, 2,6 ha, louka s mnoha druhy rostlin podél vodárenské nádrže Mostišť, objekt vhodný ke studiu samovolné regenerace;

4 NATURA 2000

EVL - 4,84 ha, k.ú. Horní Libochová, leží na území PP Obecník, ochrana biotopu populace puchýřky útlé a dalších rostlin vázaných na biotop vegetace letněných rybníků;

3.10.7 Zemědělství a lesní hospodářství

Region se rozkládá ve Velkomeziříčském bioregionu hercynské podprovincie. (Culek, 2005) Povrch Velkomeziříčska je podle Portálu veřejné správy tvořen z velké části nezavlažovanou ornou půdou. Vyskytují se zde i směsice polí, luk a trvalých plodin. Co se týče lesů, jsou v této oblasti zastoupeny především jehličnaté lesy, smíšené lesy a okrajově i listnaté lesy. Potenciálně přirozenou vegetaci tvoří povrch Velkomeziříčska z velké části biková bučina, v malé míře je zde zastoupena bučina s kyčelníci devítolistou a ve velmi omezené míře se na tomto území vyskytuje biková anebo jedlová doubrava.



Půdní typy

Půdní typy charakterizují půdy zejména podle toho, jaké množství humusu obsahují. V oblasti Velkomeziříčska - Bítešska se vyskytují převážně hnědé půdy, vytvořené většinou na zvětralinách žul a rul. Tyto půdy mají větší podíl zvětralin a jsou převážně zalesněné.

Na některých místech, zejména ve vyšších oblastech, jsou půdy značně kyselé přecházejí v půdy podzolové. Jsou mělké, značně kamenité s hojnými organickými látkami pro pomalou mineralizaci v půdě.

Půdní fond

V roce 2008 činila celková výměra pozemků v katastru obcí v působnosti MAS MOST Vysočiny 47 453 ha.

Z této výměry největší část, 61,8% je zemědělské půdy, nezemědělské půdy je 38,2 %

Nezemědělská půda: 38,2

Zemědělská půda: 61,8 %

Z toho

z toho

Lesní půda 27,8

zahrady 1,7%

Vodní plochy 2,3%

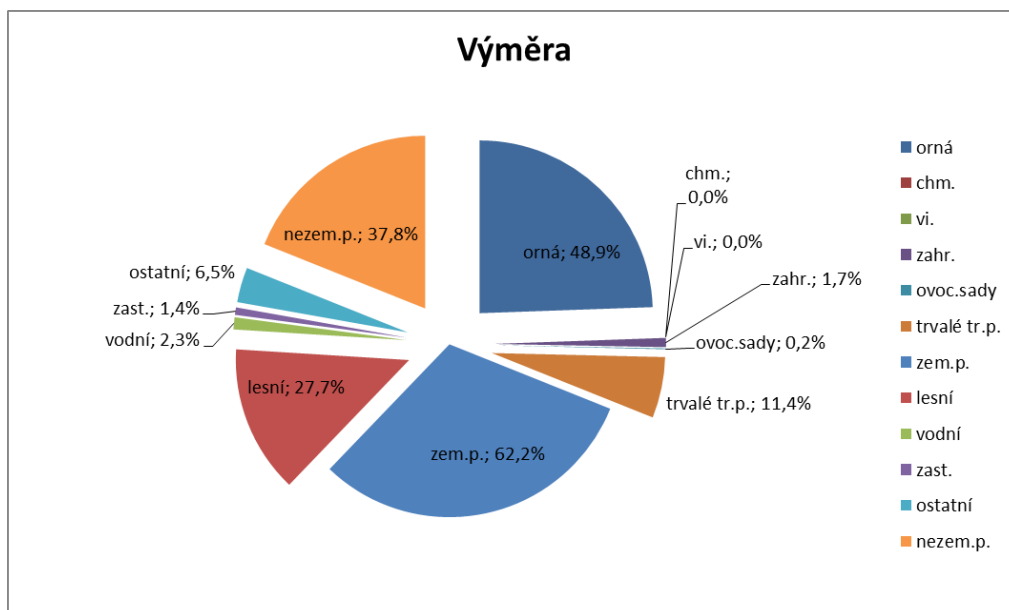
ovocné sady 0,2%

Zast.plochy 1,4

orná půda 48,5%

Ostatní plochy 6,7

trvalé travní por. 11,4%



3.10.8 Podnikání, výroba, zaměstnanost

Podnikatelské činnosti, právní formy podnikání

Druh podnik. Činnosti	Počty	
	r.2008	r.2012
Zemědělství, lesnictví, rybářství	486	490
Těžba a Průmysl celkem	719	776

Těžba a dobývání	0	0
Zpracovatelský průmysl	693	705
Výroba a rozvod elektřiny, plynu, tepla a klimatizovaného vzduchu	2	50
Zásob. vodou; činnosti souvis. s odpad. vodami, odpady a sanacemi	24	21
Stavebnictví	589	639
Velkoobchod a maloobchod; opravy a údržba motorových vozidel	730	761
Doprava a skladování	131	136
Ubytování, stravování a pohostinství	161	201
Informační a komunikační činnosti	120	50
Peněžnictví a pojišťovnictví	120	123
Činnosti v oblasti nemovitostí	52	45
Profesní, vědecké a technické činnosti	342	363
Administrativní a podpůrné činnosti	28	36
Veřejná správa a obrana; povinné soc.zab	99	111
Vzdělávání	91	83
Zdravotní a sociální péče	61	62
Kulturní, zábavní a rekreační činnost	67	74
Ostatní činnosti	225	288
Činnosti domácností jako zaměstnavatelů a činnosti pro vlastní potřebu	0	0
Činnosti exteritoriálních organizací a orgánů	0	0
Nezařazeno	32	207

počet podnik.subjektů celkem	3974	4445
právní formy podnikání		
	r.2008	r.2012
státní organizace	56	55
a.s.	39	37
obch.společnosti	425	487
družstevní org.	25	21
Živnostníci	2648	3034
svobodná povolání	220	220
zemědělství podnikatelé	294	294
Ostatní	334	334
Celkem	4041	4482

V roce 2008 působilo na území MAS Most Vysočiny celkem 3 974 živnostníků.

Největší počet v oblasti VO a MO, oprav motorových vozidel 730 osob dále v průmyslu a stavebnictví.

V roce 2012 podnikalo na území MAS MOST Vysočiny celkem 4445 živnostníků, tedy o 471 více než v roce 2008. Zvýšený počet podnikajících FO se rozdělil především mezi tzv. neřazené činnosti (+70 osob), podnikající v průmyslu (+57), ve stavebnictví (+50), v ubytovacích, stravovacích službách a pohostinství (+40 osob).

Největší úbytek podnikatelů pak postihl informační a komunikační činnosti (-70osob).

Živnostníci jako forma podnikání byli jak v roce 2008 tak v roce 2012 nejčastěji užívanou formou podnikání (r-2008- 2648 , r. 2012 – 3034).

Dále to byly obchodní společnosti a tzv. ostatní formy.

Nejméně bylo v obou analyzovaných obdobích družstevních organizací a akciových společností.

3.10.9 Nezaměstnanost

Analýza nezaměstnanosti na území působnosti MAS Most Vysočiny

A. Celková nezaměstnanost

B. Nezaměstnanost v obcích do 200 obyvatel

Uchazeči o práci v obcích do 200 obyvatel

C. Nezaměstnanost v obcích od 201 do 500 obyvatel

Uchazeči o práci v obcích od 201 do 500 obyvatel

D. Nezaměstnanost v obcích od 501 do 1000 obyvatel

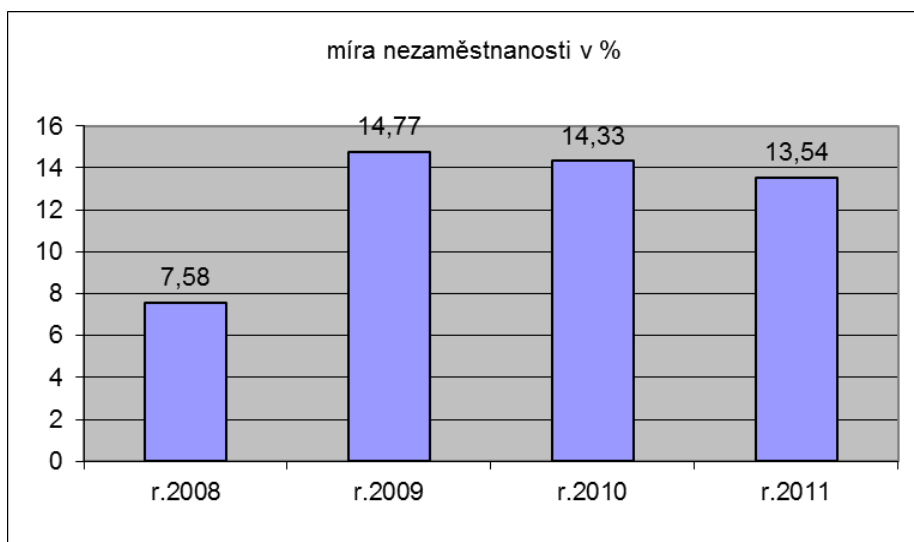
Uchazeči o práci v obcích od 501 do 1000 obyvatel

E. Nezaměstnanost v obcích, městsech a městech od 1001 obyvatel

Uchazeči o práci v obcích, městsech a městech od 1001 obyvatel

A. Celková nezaměstnanost

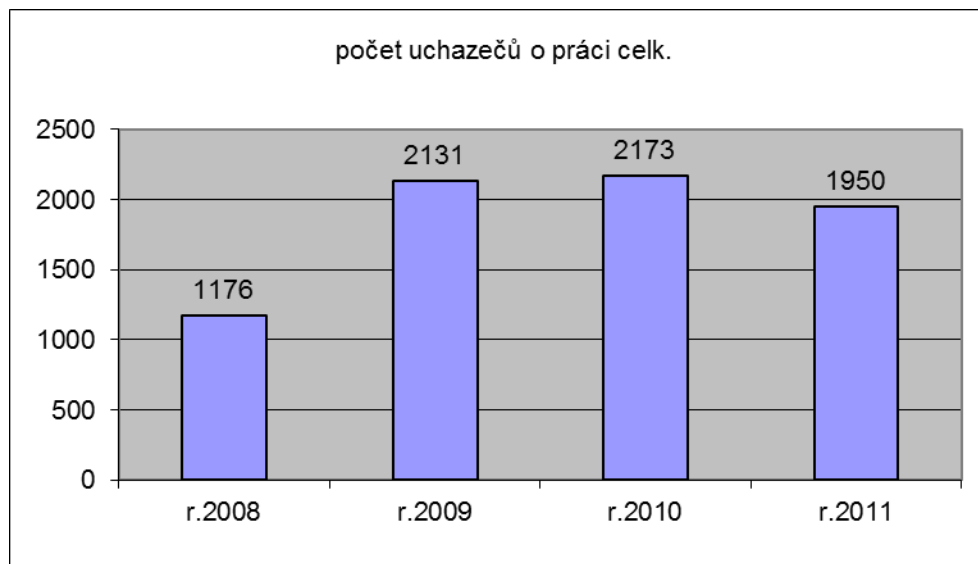
V analyzovaném období, tj. v letech 2008, 2009, 2010, 2011 se míra nezaměstnanosti na území působnosti MAS Most Vysočiny pohybovala v rozmezí 7,58% - 14,77%.



Nejvyšší míra nezaměstnanosti byla ze sledovaného období dosažena v r. 2009, ztelně nejnižší pak byla v roce 2008.

Uchazeči o práci

Za uchazeče o práci je považována fyzická osoba, která osobně požádá o zprostředkování vhodného zaměstnání úřad práce, v jehož správním obvodu má bydliště a splňuje zákonem stanovené podmínky pro zařazení do evidence uchazečů.



Z údajů grafu je patrný velký nárůst celkového počtu uchazečů o práci v r. 2009 oproti roku 2008. Rok 2010 znamenal mírný nárůst nezaměstnanosti, který se v r. 2011 snížil, ovšem nedosáhl úrovně roku 2008.

4. Strategická část

4.1 Definování mise

S vědomím odpovědnosti za svěřené přírodní a kulturní dědictví chceme v naší části Vysočiny vytvářet podmínky pro udržitelný rozvoj na principech občanské společnosti zapojující všechny skupiny obyvatel.

Cestou „učícího se regionu“ budeme dbát na rozvoj a duchovní rozměr osobnosti, podporovat vzdělanost, komunikaci a partnerství směřované dovnitř i navenek.

Budeme přispívat k rozvoji podnikání, služeb, multifunkčního zemědělství a vytváření síťových struktur s důrazem na vysokou přidanou hodnotu produktů, kvalitu, ekologickou šetrnost a regionální jedinečnost.

Ať je region přátelský ke svým obyvatelům po celou dobu jejich života a nabízí rovné příležitosti bez ohledu na jakýkoliv hendikep, původ i barvu pleti.

Návštěvníci a hosté ať se k nám rádi vrací.

4.2 Definování dlouhodobé vize rozvoje území

Dlouhodobá vize je zaměřena na řešení problémů z oblasti životního prostředí, a to na bezpečné a hospodárné nakládání s vodami. Dále na zlepšení kvality životního prostředí v sídlech, posílení biodiverzity a přirozené funkce krajiny. Budeme podporovat využívání energie z obnovitelných zdrojů v infrastrukturách, ve veřejných budovách a v sektoru bydlení.

Dalším prvkem dlouhodobé vize je rozvoj dopravní infrastruktury, zkvalitnění veřejných služeb a podmínek života pro obyvatele regionu.

V oblasti vzdělávání je to především nová výstavba, rozšiřování a modernizace (rekonstrukce) stávajících prostor, vybavení a kapacit školního a předškolního vzdělávání.

Dále je to podpora zaměstnanosti a adaptability pracovní síly, snižování rozdílů v postavení žen a mužů na trhu práce a rozvíjení dalšího vzdělávání zaměstnanců.

Budeme rovněž podporovat nákup technologického vybavení s cílem urychlit vznik a rozvoj malých a středních podniků. Pomocí investic do potřebných technologií program bude podněcován rozvoj firem v regionu. V oblasti zemědělství to bude především infrastruktura a technologie věnovaná

živočišné výrobě. Nezapomeneme na zavádění nových technologických postupů pro zpracování lesních produktů, obnovu lesního potenciálu a na ekologickou stabilitu chráněných lesů.

4.3 Definování z vize vyplývajících klíčových aktivit rozvoje území

Klíčové oblasti rozvoje definovány jako priority v rámci jednotlivých oblastí:

- KO 1 – Klíčová oblast 1 Životní prostředí
- KO 2 – Klíčová oblast 2 Infrastruktura obcí a cestovní ruch
- KO 3 – Klíčová oblast 3 Zaměstnanost a vzdělávání
- KO 4 – Klíčová oblast 4 Podnikání a inovace
- KO 5 – Klíčová oblast 5 Zemědělství

4.4 Klíčová oblast 1 - Životní prostředí

4.4.1 Stanovení strategických cílů

1.1. Kvalita vody

Strategický cíl bude podporovat investice do vodního hospodářství, jejímiž cíli jsou bezpečné a hospodárné nakládání s vodami. Těchto cílů lze dosáhnout prostřednictvím rozvoje a modernizace nakládání s pitnou vodou a odpadními vodami.

1.2. Odpadové hospodářství

Strategickým cílem je snaha o rozvoj funkčního a efektivního systému odděleného sběru využitelných složek odpadů a jejich následné recyklace.

1.3. Ochrana a péče o přírodu v sídlech i ve volné krajině

Strategickým cílem je zlepšení kvality prostředí v sídlech, posílit biodiverzitu a přirozené funkce krajiny.

1.4. Snižování spotřeby energie a využívání energie z obnovitelných zdrojů

Strategickým cílem je podpora energetické účinnosti a využívání energie z obnovitelných zdrojů v infrastrukturách, ve veřejných budovách a v sektoru bydlení.

4.4.2 Stanovení specifických cílů

4.4.2.1 Pro strategický cíl 1.1. Kvalita vody

Na základě dotazníkového šetření, komunitního projednání a zpracovaných strategických plánů obcí v působnosti MAS byly stanoveny tyto specifické cíle:

- 1.1.1. Podpora rekonstrukce a výstavby kanalizací a ČOV.
- 1.1.2. Modernizace nakládání s pitnou vodou.

V rámci specifického cíle „**Podpora rekonstrukce a výstavby kanalizací a ČOV**“ bude podporováno toto opatření:

Příprava projektové dokumentace k vybudování ČOV a kanalizace

V rámci specifického cíle „**Modernizace nakládání s pitnou vodou**“ bude podporováno toto opatření:

Rekonstrukce vodovodního řadu

4.4.2.2 Pro strategický cíl 1.2. Odpadové hospodářství

Na základě dotazníkového šetření, komunitního projednání a zpracovaných strategických plánů obcí v působnosti MAS byly stanoveny tyto specifické cíle:

- 1.2.1. Zkvalitnění systému sběru, skladování, manipulace a odstraňování komunálního odpadu.
- 1.2.2. Výstavba a modernizace zařízení pro materiálové využití odpadů. Sběr a zpracování biologicky rozložitelného komunálního odpadu.
- 1.2.3. Likvidace ekologických zátěží

V rámci specifického cíle „**Zkvalitnění systému sběru, skladování, manipulace a odstraňování komunálního odpadu**“ budou podporována tato opatření:

Rozšiřování kontejnerových stání

Úpravy sběrných dvorů

Vybudování dotřídovací linky

V rámci specifického cíle „**Výstavba a modernizace zařízení pro materiálové využití odpadů. Sběr a zpracování biologicky rozložitelného komunálního odpadu (BRKO)**“ budou podporována tato opatření:

Domácí kompostování – nákup nádob

Vybudování a úprava kompostáren

V rámci specifického cíle „**Likvidace ekologických zátěží**“ bude podporováno toto opatření:

Odstranění nepovolených skládek

4.4.2.3 Pro strategický cíl 1.3. Ochrana a péče o přírodu v sídlech i ve volné krajině

Na základě dotazníkového šetření, komunitního projednání a zpracovaných strategických plánů obcí v působnosti MAS byly stanoveny tyto specifické cíle:

- 1.3.1. Zlepšení kvality prostředí v sídlech
- 1.3.2. Zvýšení biologické rozmanitosti
- 1.3.3. Posílení přirozených funkcí krajiny

V rámci specifického cíle „Zlepšení kvality prostředí v sídlech“ bude podporována tato opatření:

Revitalizace sídelní zeleně

Zajištění vhodných stanovištních podmínek pro existenci původních druhů organismů v sídlech

V rámci specifického cíle „Ochrana a obnova biologické rozmanitosti“ budou podporována tato opatření:

Péče o vzácné druhy a jejich biotopy vč. obnovy a tvorby těchto biotopů

Péče o cenná stanoviště a jejich obnova a tvorba

V rámci specifického cíle „Posílení přirozených funkcí krajiny“ bude podporováno toto opatření:

Vytváření, regenerace či posílení funkčnosti krajinných prvků a struktur

4.4.2.4 Pro strategický cíl 1.4. Snižování spotřeby energie a využívání energie z obnovitelných zdrojů

Na základě dotazníkového šetření, komunitního projednání a zpracovaných strategických plánů obcí v působnosti MAS byly stanoveny tyto specifické cíle:

- 1.4.1. Snižit energetickou náročnost u veřejných budov a u veřejného osvětlení
- 1.4.2. Využívání energie z obnovitelných zdrojů.

V rámci specifického cíle „Snižit energetickou náročnost u veřejných budov a u veřejného osvětlení“ budou podporována tato opatření:

Rekonstrukce a modernizace veřejného osvětlení

Zateplení budov

V rámci specifického cíle „**Využívání energie z obnovitelných zdrojů**“ bude podporováno toto opatření:

Solární ohřev vody

4.4.3 Návaznost na jiné strategické dokumenty

Kvalita vody

- Národní program reforem ČR (reformní opatření)
- Státní politika ŽP ČR
- Návaznost na SKV: C.1 Voda jako důležitá složka krajiny Vysočiny

Odpadové hospodářství

- Národní program reforem ČR (reformní opatření) III.6.3. Snižování emisí skleníkových plynů a zlepšování kvality životního prostředí
- Státní politika ŽP ČR
- Program odpadového hospodářství ČR
- Strategie Kraje Vysočina
- Integrovaný plán rozvoje města
- Velké Meziříčí Priorita 3 – Ekologie a udržitelný rozvoj
- Rozvojový plán města Velká Bíteš
- Rozvojová strategie Komunitní obce Bory na léta 2005 – 2015

Ochrana a péče o přírodu v sídlech i ve volné krajině

- Národní program reforem ČR (reformní opatření)
- Státní politika ŽP ČR 3.1
- Integrovaný plán rozvoje města Velké Meziříčí
- Rozvojový plán města Velká Bíteš
- Strategický plán rozvoje obce Netín 2007 – 2015
- Rozvojová strategie Komunitní obce Bory na léta 2005 – 2015

Snižování spotřeby energie a využívání energie z obnovitelných zdrojů

- Národní program reforem ČR (reformní opatření)
- Státní politika ŽP ČR
- Strategie Kraje Vysočina
- Integrovaný plán rozvoje města Velké Meziříčí
- Rozvojový plán města Velká Bíteš opatření
- Strategický plán rozvoje obce Netín 2007 – 2015

4.5 Klíčová oblast 2 Infrastruktura obcí, život v obci a cestovní ruch

4.5.1 Stanovení strategických cílů

2.1. Zkvalitňování dopravní sítě na území

Strategickým cílem je rozvíjení dopravní infrastruktury, rekonstrukce a budování místních komunikací, budování obchvatů, záchytných parkovišť, rozvoj veřejné dopravy, podpora klidových a pěších zón apod.

2.2. Zlepšování občanské vybavenosti včetně sociálních služeb

Strategickým cílem je zkvalitnění veřejných služeb a podmínek života pro obyvatele regionu.

2.3. Podpora života v obci

Strategickým cílem je vytvoření vhodného prostředí pro život, bydlení i trávení volného času prostřednictvím infrastruktury pro volnočasové aktivity a podpory rozvoje obecního života.

4.5.2 Stanovení specifických cílů

4.5.2.1 Pro strategický cíl 2.1. Zkvalitňování dopravní sítě

Na základě dotazníkového šetření, komunitního projednání a zpracovaných strategických plánů obcí v působnosti MAS byly stanoveny tyto specifické cíle:

- 2.1.1. Rekonstrukce místních komunikací, výstavba nových komunikací, zlepšení bezpečnostních parametrů místních komunikací
- 2.1.2 Rozvoj cyklistické dopravy

V rámci specifického cíle „**Rekonstrukce místních komunikací, výstavba nových komunikací, zlepšení bezpečnostních parametrů místních komunikací**“ budou podporována tato opatření:

Opravy stávajících komunikací

Výstavba nových komunikací

Budování parkovišť a odstavných ploch

Instalace zařízení a příslušenství vedoucí ke zvýšení bezpečnosti provozu na pozemních komunikacích

Rekonstrukce či výstavba chodníků, budování obchvatů, podpora klidových zón

Rozvoj veřejné dopravy

Zkvalitnění zimní údržby komunikací a chodníků

V rámci specifického cíle „Rozvoj cyklistické dopravy“ budou podporována tato opatření:

Rekonstrukce stávajících a výstavba nových cyklostezek a cyklotras

Zvýšení bezpečnosti cyklistů oddělením páteřních cyklotras od silniční dopravy

Zajištění bezbariérovosti na trase (především úprava polních cest)

Zvýšení atraktivity území pro návštěvníky

Zefektivnění propagace cyklistiky

Vytvoření zázemí pro odpočinek

Případný výkup pozemků pro budování cyklostezek

Rekonstrukce, resp. nákup doprovodného mobiliáře

4.5.2.2 Pro strategický cíl 2.2. Zlepšování občanské vybavenosti včetně sociálních služeb

Na základě dotazníkového šetření, komunitního projednání a zpracovaných strategických plánů obcí v působnosti MAS byly stanoveny tyto specifické cíle:

- 2.2.1. Investice do školské, zdravotnické a sociální infrastruktury
- 2.2.2. Služby a aktivity pro seniory, mladé rodiny a další specifické cílové skupiny
- 2.2.3. Poskytování podpory sociálním podnikům

V rámci specifického cíle „Investice do školské, zdravotnické a sociální infrastruktury“ budou podporována tato opatření:

Zkvalitňování a rozšiřování sociální a zdravotní infrastruktury a zařízení

Budování bezbariérových přístupů do veřejných budov

Trvalá modernizace školských zařízení

Služby a aktivity pro seniory, mladé rodiny a další specifické cílové skupiny

V rámci specifického cíle „**Služby a aktivity pro seniory, mladé rodiny a další specifické cílové skupiny**“ budou podporována tato opatření:

Podpora stávajících sociálních a zdravotnických služeb

Podpora odborných školení zaměstnanců sociálních a zdravotních služeb

Podpora služeb osobní asistence /domácí služby, pomoc v obstarávání životních potřeb, úklid a zajištění stravování, doprava/

Podpora realizace osvětových akcí v oblasti zdraví a prevence civilizačních chorob

Podpora v rodičovství /služby pro osoby na mateřské a rodičovské dovolené – školky, asistence, pečovatelky, poradny, mateřská a dětská centra, pomoc v pěstounství atd./

Podpora volnočasových aktivit pro specifické cílové skupiny (např. senioři-aktivní život seniorů, zdravotně postižením)

Prevence sociálně-patologických jevů

V rámci specifického cíle „**Poskytování podpory sociálním podnikům**“ bude podporováno toto opatření:

Podpora spolupráce s úřady práce, agenturou pro sociální začleňování a jinými institucemi

4.5.2.3 Pro strategický cíl 2.3. Podpora života v obci

Na základě dotazníkového šetření, komunitního projednání a zpracovaných strategických plánů obcí v působnosti MAS byly stanoveny tyto specifické cíle:

- 2.3.1. Kultura a volný čas
- 2.3.2. Cestovní ruch
- 2.3.3. Bezpečnost a ochrana obyvatel
- 2.3.4. Rozvoj bydlení

V rámci specifického cíle „**Kultura a volný čas**“ budou podporována tato opatření:

Vybudování nových, údržba a rekonstrukce stávajících kulturních a sportovních zařízení

Výstavba, vybavení a údržba dětských hřišť

Vybavení kulturních a sportovních zařízení

Úprava veřejných prostranství

Iniciace a podpora volnočasových a mimoškolních aktivit zaměřených na děti a mládež

Rozšiřování aktivit a akcí pro rodiče s dětmi

Podpora aktivit NNO a spolkové činnosti v obcích

Podpora obecní i regionální pospolitosti a tradic

Podpora a realizace tradičních i nových společenských, kulturních a sportovních akcí

Tvorba strategie obcí na další období

Poradenství a pomoc při zakládání spolků, podpora regionálního i oborového setkávání spolků a výměny zkušeností

V rámci specifického cíle „**Cestovní ruch**“ budou podporována tato opatření:

Rozšířit nabídku služeb a zařízení pro volný čas

Rozvoj spolupráce obcí regionu a meziregionální a mezinárodní spolupráce

Kulturní, sportovní a společenské akce regionálního a nadregionálního významu

Rozvoj aktivit občanských organizací

Zvýšení bezpečnosti a informovanosti

Výstavba a modernizace ubytovacích a stravovacích zařízení

Zřízení půjčoven sportovního vybavení a institucí zajišťující servis a opravy

Výstavba a modernizace infrastruktury pro zážitkovou a kongresovou turistiku

Propagace regionu v ostatních regionech a v zahraničí

V rámci specifického cíle „**Bezpečnost a ochrana obyvatel**“ budou podporována tato opatření:

Modernizace požární techniky u dobrovolných hasičů, eventuelně i budování společných jednotek

Zabezpečení veřejných budov a kulturních památek proti krádežím a vloupání

Zajištění informovanosti občanů z pohledu bezpečnosti a ochrany, jednání v krizových situacích

V rámci specifického cíle „**Rozvoj bydlení**“ budou podporována tato opatření:

Oprava a modernizace stávajícího bytového fondu

Nabídka pozemků pro individuální bytovou výstavbu

Zasíťování stavebních pozemků technickou a dopravní infrastrukturou

Výstavba sociálních bytů pro sociálně ohrožené skupiny obyvatel a startovacích bytů pro mladé

Využití stávajících využívaných i nevyužívaných budov v obcích

Kvalitní péče o veřejnou zeleň a veřejná prostranství

4.5.3 Návaznost na jiné strategické dokumenty

Zkvalitňování dopravní sítě na území MAS Most Vysočiny

- Návaznost na PRK: Dílčí cíl 3.1: Rozvoj nadregionální dopravní sítě a zkvalitňování dopravní sítě regionálního významu s důrazem na stimulaci rozvoje hromadné dopravy
- Návaznost na Aktualizaci strategické vize Strategie Jihomoravského kraje 2020 B.3 Strategická část, 5.4.4 Modernizace infrastruktury
- Národní strategie rozvoje cyklistické dopravy ČR
- Integrovaný plán rozvoje města Velké Meziříčí 2013 – 2020
- Strategie rozvoje cestovního ruchu v Kraji Vysočina 2008 – 2013

Zlepšování občanské vybavenosti včetně sociálních služeb

- Návaznost na PRK: PO 2: Zdravotnictví a sociální služby, volnočasové aktivity

Podpora života v obci

- Návaznost na PRK: Dílčí cíl 2.4: Rozvoj volnočasových aktivit a sportu
- Návaznost na PRK: Dílčí cíl 2.3: Zvyšování standardu zdravotních a sociálních služeb a prevence
- Návaznost na PRK: Dílčí cíl 2.2: Rozvoj bytové výstavby a regenerace bytového a nebytového fondu

4.6 Klíčová oblast 3 Zaměstnanost a vzdělávání

4.6.1 Stanovení strategických cílů

3.1. Vybavení vzdělávacích organizací

Strategickým cílem je podpora vhodných záměrů zaměřených na rozšiřování a modernizaci stávajících prostor, vybavení a kapacit školního a předškolního vzdělávání, nová výstavba i rekonstrukce odborných učeben a technologií. V neposlední řadě jsou podporovány projekty propojení výuky s přírodou.

3.2. Zvýšení adaptability zaměstnanců a zaměstnavatelů

Specifickým cílem je podpora zaměstnanosti a adaptability pracovní síly s opatřeními podporující zvyšování zaměstnanost prostřednictvím posílení aktivních politik zaměstnanosti, zvýšení adaptability zaměstnanců včetně rozvoje konkurenceschopnosti podniků, podpory rovných pracovních příležitostí a snižování rozdílů v postavení žen a mužů na trhu práce a rozvíjení dalšího vzdělávání zaměstnanců.

3.3. Podpora znevýhodněných skupin na trhu práce

Specifickým cílem je podpora znevýhodněných skupin na trhu práce, tedy především mladým lidem do 25 let bez získané kvalifikace nebo s kvalifikací na velice nízké úrovni, osobám starším 50 let, zdravotně postiženým nebo osobám ze sociálně slabšího prostředí, osobám pečujícím o závislého člena rodiny, osobám po výkonu trestu, osobám do 26 let věku vyrůstajících bez rodin, drogově závislým osoby a osobám závislé na alkoholu.

3.4. Podpora zájmového vzdělávání

Strategickým cílem je rozvoj kompetencí občanské společnosti v oblasti osobnostní, etické, mediální a sociální výchovy a v oblasti environmentální výchovy. Tento cíl se opírá o existenci neziskového sektoru působícího v daných oblastech a o problematickou dostupnost osvětové činnosti v uvedených tématech pro běžné občany i pro účastníky předškolního a školního vzdělávání. Zvýšení nabídky přispěje k větší vzájemné sounáležitosti obyvatelstva i k získání intenzivnějších vazeb k regionu.

4.6.2 Stanovení specifických cílů

4.6.2.1 Pro strategický cíl 3.1. Modernizace školících středisek

Na základě dotazníkového šetření, komunitního projednání a zpracovaných strategických plánů obcí v působnosti MAS byly stanoveny tyto specifické cíle:

- 3.1.1. Modernizace školících středisek

V rámci specifického cíle „**Modernizace školících středisek**“ budou podporována tato opatření:

Rekonstrukce školících středisek

Technické a technologické vybavení školících středisek.

4.6.2.2 Pro strategický cíl 3.2. Zvýšení adaptability zaměstnanců a zaměstnavatelů

Na základě dotazníkového šetření, komunitního projednání a zpracovaných strategických plánů obcí v působnosti MAS byly stanoveny tyto specifické cíle.

- 3.2.1. Rozvoj odborných znalostí a kompetencí a rozšiřování kvalifikace zaměstnanců a zaměstnavatelů v návaznosti na požadavky trhu práce
- 3.2.2. Rozvoj služeb v oblasti zaměstnanosti, odborné přípravy a podpory zaměstnanců, včetně přípravy na samostatnou podnikatelskou činnost

V rámci specifického cíle „**Rozvoj odborných znalostí a kompetencí a rozšiřování kvalifikace zaměstnanců a zaměstnavatelů v návaznosti na požadavky trhu práce**“ budou podporována tato opatření:

Další profesní vzdělávání - rozšíření, zvýšení, obnovení nebo udržení kvalifikace pro další uplatnění na trhu práce, včetně klíčových dovedností, které zvyšují pravděpodobnost zaměstnatelnosti na trhu práce

Tvorbu a realizaci podnikových vzdělávacích programů

Přípravu podnikových lektorů a instruktorů

V rámci specifického cíle „**Rozvoj služeb v oblasti zaměstnanosti, odborné přípravy a podpory zaměstnanců, včetně přípravy na samostatnou podnikatelskou činnost**“ budou podporována tato opatření:

Příprava na konkrétní náplň práce pro konkrétní pracovní pozici

Pracovně-profesní poradenství

Podpora zahájení podnikatelské činnosti

4.6.2.3 Pro strategický cíl 3.3. Podpora nezvýhodněných skupin na trhu práce

Na základě dotazníkového šetření, komunitního projednání a zpracovaných strategických plánů obcí v působnosti MAS byly stanoveny tyto specifické cíle.

- 3.3.1. Podpora sociální integrace
- 3.3.2. Integrace sociálně vyloučených skupin na trh práce
- 3.3.3. Rovné příležitosti žen a mužů na trhu práce a sladění pracovního a rodinného života

V rámci specifického cíle „**Podpora sociální integrace**“ bude podporováno toto opatření:

Podpora vzdělávání zadavatelů, poskytovatelů, uživatelů a dalších subjektů v oblasti sociálního začleňování

V rámci specifického cíle „**Integrace sociálně vyloučených skupin na trh práce**“ budou podporována tato opatření:

Účast ve vzdělávacích programech, kurzech, odborném vzdělávání,

Poradenské činnosti, poradenské programy vedoucí k aktivizaci a motivaci při vyhledávání zaměstnání,

Doprovodná opatření odstraňující bariéry k účasti na poradenských a vzdělávacích programech,

Podpora vzniku pracovních míst,

Realizace individuálních programů zaměstnanosti,

Tvorba programů a jejich aplikace s využitím nových netradičních metod a služeb vedoucích k uplatnění na trhu práce,

Podpora sebezaměstnávání,

Aplikace pružným forem práce pro pracovní uplatnění

V rámci specifického cíle „**Rovné příležitosti žen a mužů na trhu práce a sladění pracovního a rodinného života**“ budou podporována tato opatření:

Podpora činností odstraňujících bariéry rovného přístupu ke vzdělání a zaměstnání

Zavádění flexibilních forem organizace práce a jejich ověřování v praxi, sledování jejich dopadu na zaměstnanost osob znevýhodněných na trhu práce v důsledku péče o rodinu nebo závislého člena rodiny,

Poradenství pro zaměstnavatele v oblasti netradičních zaměstnání pro ženy - nediskriminačního přístupu k principům rovného zacházení

Doprovodná opatření vedoucí k podpoře rovných příležitostí žen a mužů na trhu práce

4.6.2.4 Pro strategický cíl 3.4. Podpora zájmového vzdělávání

Na základě dotazníkového šetření, komunitního projednání a zpracovaných strategických plánů obcí v působnosti MAS byly stanoveny tyto specifické cíle:

- 3.4.1. Podpora osobnostní, etické, mediální a sociální výchovy.
- 3.4.2. Podpora environmentální výchovy

V rámci specifického cíle „**Podpora osobnostní, etické, mediální a sociální výchovy**“ bude podporováno toto opatření:

Realizace vzdělávacích programů se zaměřením na aktivity potřebné pro rozvoj osobnosti, duševní hygienu, které plní funkci výchovnou, vzdělávací, kulturní, preventivní, zdravotní

V rámci strategického cíle „**Podpora environmentální výchovy**“ bude podporováno toto opatření:

Realizace vzdělávacích programů se zaměřením na životní prostředí, udržitelný rozvoj a přírodu

4.6.3 Návaznost na jiné strategické dokumenty

Vybavení vzdělávacích organizací

- Strategie regionálního rozvoje ČR 2014 - 2020
- Strategie celoživotního učení ČR 2007 - 2015
- Dlouhodobý záměr vzdělávání a rozvoje vzdělávací soustavy ČR 2011 – 2015
- Koncepce podpory malých a středních podnikatelů 2014 – 2020
- Strategie vzdělávání pro udržitelný rozvoj ČR 2008 – 2015
- Strategie Kraje Vysočina 2020

Zvýšení adaptability zaměstnanců a zaměstnavatelů

- Strategie regionálního rozvoje ČR 2014 - 2020
- Strategie celoživotního učení ČR 2007 - 2015
- Dlouhodobý záměr vzdělávání a rozvoje vzdělávací soustavy ČR 2011 – 2015
- Koncepce podpory malých a středních podnikatelů 2014 – 2020
- Strategie vzdělávání pro udržitelný rozvoj ČR 2008 – 2015
- Operační program Zaměstnanost 2014 – 2020
- Strategie Kraje Vysočina 2020
- Integrovaný plán rozvoje města Velké Meziříčí

Podpora nezvýhodněných skupin na trhu práce

- Strategie regionálního rozvoje ČR 2014 - 2020
- Strategie celoživotního učení ČR 2007 - 2015
- Strategie boje proti sociálnímu vyloučení 2011 – 2015
- Strategie vzdělávání pro udržitelný rozvoj ČR 2008 – 2015

- Operační program Zaměstnanost 2014 – 2020
- Strategie Kraje Vysočina 2020

Podpora zájmového vzdělávání

- Strategie regionálního rozvoje ČR 2014 - 2020
- Strategie celoživotního učení ČR 2007 - 2015
- Dlouhodobý záměr vzdělávání a rozvoje vzdělávací soustavy ČR 2011 – 2015
- Strategie vzdělávání pro udržitelný rozvoj ČR 2008 – 2015
- Strategie Kraje Vysočina 2020
- Integrovaný plán rozvoje města Velké Meziříčí.

4.7 Klíčová oblast 4 Podnikání a inovace

4.7.1 Stanovení strategických cílů

4.1. Investice do technologického vybavení firem

Strategickým cílem je podpora nákupu technologického vybavení s cílem urychlit rozvoj malých a středních podniků. Pomocí investic do potřebných technologií program bude podněcován rozvoj firem v regionu a odvětvích české ekonomiky.

4.2. Podpora investic do podnikatelských nemovitostí

Strategickým cílem je podněcovat vznik a rozvoj podnikatelských nemovitostí včetně související infrastruktury, a přispět tak ke vzniku funkčního trhu nemovitostí a ke zlepšení investičního a životního prostředí v regionu.

4.3. Podpora efektivního řízení firem

Strategickým cílem opatření je rozšíření nebo zavedení informačních a komunikačních technologií v malých a středních podnicích s přímým dopadem na zvýšení efektivnosti podnikatelského subjektu.

4.7.2 Stanovení specifických cílů

4.7.2.1 Pro strategický cíl 1.1. Investice do technologického vybavení firem

Na základě dotazníkového šetření, komunitního projednání a zpracovaných strategických plánů obcí v působnosti MAS byly stanoveny tyto specifické cíle:

- 1.1.1. Podpora investic do dlouhodobého hmotného majetku

- 1.1.2. Podpora investic do dlouhodobého nehmotného majetku

V rámci specifického cíle „**Podpora investic do dlouhodobého hmotného majetku**“ budou podporována tato opatření:

Nákup strojů a zařízení včetně softwaru zajišťujícího jeho funkčnost

V rámci specifického cíle „**Podpora investic do dlouhodobého nehmotného majetku**“ bude podporováno toto opatření:

Náklady na pořízení patentových licencí souvisejících s nákupem strojů a zařízení

4.7.2.2 Pro strategický cíl 1.2. Podpora investic do podnikatelských nemovitostí

Na základě dotazníkového šetření, komunitního projednání a zpracovaných strategických plánů obcí v působnosti MAS byly stanoveny tyto specifické cíle:

- 1.2.1. Výstavba a rekonstrukce nemovitostí určených pro podnikání

V rámci specifického cíle „**Výstavba a rekonstrukce nemovitostí určených pro podnikání**“ budou podporována tato opatření:

Projektová příprava a dokumentace

Příprava území

Výstavba a rekonstrukce podnikatelských nemovitostí

Odstranění nevyužívaných staveb

4.7.2.3 Pro strategický cíl 1.3. Podpora efektivního řízení firem

Na základě dotazníkového šetření, komunitního projednání a zpracovaných strategických plánů obcí v působnosti MAS byly stanoveny tyto specifické cíle.

- 1.3.1. Podpora zavádění a rozšiřování informačních systémů

V rámci specifického cíle „**Podpora zavádění a rozšiřování informačních systémů**“ budou podporována tato opatření:

Zavádění a rozšiřování informačních systémů pro zvyšování vnitřní efektivity podniků

Zavádění a rozšiřování informačních systémů pro zvyšování efektivity dodavatelsko-odběratelských vztahů

Rozvoj a zdokonalování technické infrastruktury a programového vybavení

Zavádění a rozšiřování informačních systémů při vývoji nových nebo inovaci stávajících výrobků a technologií

4.7.3 Návaznost na jiné strategické dokumenty

Investice do technologického vybavení firem

- Strategie regionálního rozvoje ČR 2014 – 2020
- Národní inovační strategie ČR 2012 – 2020
- Exportní strategie ČR pro období 2012 – 2020
- Strategie mezinárodní konkurenceschopnosti ČR 2012 – 2020
- Národní politika vývoje, výzkumu a inovací 2009 – 2015
- Koncepce podpory malých a středních podnikatelů 2014 – 2020
- Operační program Podnikání a inovace 2014 – 2020
- Strategie Kraje Vysočina 2020
- Integrovaný plán rozvoje města Velké Meziříčí

Podpora investic do podnikatelských nemovitostí

- Strategie regionálního rozvoje ČR 2014 – 2020
- Národní inovační strategie ČR 2012 – 2020
- Exportní strategie ČR pro období 2012 – 2020
- Strategie mezinárodní konkurenceschopnosti ČR 2012 – 2020
- Národní politika vývoje, výzkumu a inovací 2009 – 2015
- Koncepce podpory malých a středních podnikatelů 2014 – 2020
- Operační program Podnikání a inovace 2014 – 2020
- Strategie Kraje Vysočina 2020
- Integrovaný plán rozvoje města Velké Meziříčí

Podpora efektivního řízení firem

- Strategie regionálního rozvoje ČR 2014 – 2020

- Národní inovační strategie ČR 2012 – 2020
- Exportní strategie ČR pro období 2012 – 2020
- Strategie mezinárodní konkurenceschopnosti ČR 2012 – 2020
- Národní politika vývoje, výzkumu a inovací 2009 – 2015
- Koncepce podpory malých a středních podnikatelů 2014 – 2020
- Operační program Podnikání a inovace 2014 – 2020
- Strategie Kraje Vysočina 2020
- Integrovaný plán rozvoje města Velké Meziříčí

4.8 Klíčová oblast 5 Zemědělství

4.8.1 Stanovení strategických cílů

5.1. Podpora welfare hospodářských zvířat

Strategickým cílem je podpora nákupu technologického vybavení v segmentu živočišné výroby s cílem urychlit rozvoj zemědělských podnikatelů. Pomocí investic do potřebných technologií program bude podněcovat rozvoj firem v regionu.

5.2. Efektivní lesní hospodaření

Strategickým cílem je zavádění nových technologických postupů pro zpracování lesních produktů, obnovu lesního potenciálu poškozeného přírodními kalamitami a požárem a zavedení příslušných ochranných opatření, zlepšení a udržování ekologické stability chráněných lesů.

5.3. Podpora diverzifikace zemědělských podnikatelů

Strategickým cílem je podpora zemědělských podnikatelů v rozšiřování a vzniku činností nezemědělské povahy s dopadem na vznik nových pracovních míst, dostupnost místních služeb a úroveň kvality života.

4.8.2 Stanovení specifických cílů

4.8.2.1 Pro strategický cíl 1.1. Podpora welfare hospodářských zvířat

Na základě dotazníkového šetření, komunitního projednání a zpracovaných strategických plánů obcí v působnosti MAS byly stanoveny tyto specifické cíle:

- 1.1.1. Stavby a technologie v živočišné výrobě

V rámci specifického cíle „**Stavby a technologie v živočišné výrobě**“ budou podporována tato opatření:

Zvýšení lehacího prostoru v chovu dojnic

Zlepšení stájového prostředí v chovu mléčného skotu

Výběhy či přístupy k pastvě pro suchostojné krávy

Zajištění zlepšení péče v zimovišti s přístupem do výběhů pro masný skot

Zlepšení životních podmínek pro prasničky a prasnice

Zvětšení plochy pro selata

Zajištění nezarožtované plochy u selat

4.8.2.2 Pro strategický cíl 1.2. Efektivní lesní hospodaření

Na základě dotazníkového šetření, komunitního projednání a zpracovaných strategických plánů obcí v působnosti MAS byly stanoveny tyto specifické cíle.

- 1.2.1. Obnova lesního potenciálu
- 1.2.2 Investice do lesů

V rámci specifického cíle „**Obnova lesního potenciálu**“ budou podporována tato opatření:

Obnova lesního potenciálu poškozeného přírodními kalamitami a požárem

Zavádění příslušných ochranných a preventivních opatření

V rámci specifického cíle „**Investice do lesů**“ budou podporována tato opatření:

Zpřístupnění lesa

Hospodaření s vodou v krajině

Technologie pro šetrné hospodaření v lesích

4.8.2.3 Pro strategický cíl 1.3. Podpora diverzifikace zemědělských podnikatelů

Na základě dotazníkového šetření, komunitního projednání a zpracovaných strategických plánů obcí v působnosti MAS byly stanoveny tyto specifické cíle.

- 1.3.1. Podpora rozšíření podnikatelských aktivit mimo zemědělskou činnost

V rámci specifického cíle „**Podpora rozšíření podnikatelských aktivit mimo zemědělskou činnost**“ budou podporována tato opatření:

Nákup technického a technologického vybavení

Výstavba a rekonstrukce podnikatelských nemovitostí

4.8.3 Návaznost na jiné strategické dokumenty

Podpora welfare hospodářských zvířat

- Strategie regionálního rozvoje ČR 2014 – 2020
- Zákon na ochranu zvířat proti týrání
- Zákon o ekologickém zemědělství
- Koncepce podpory malých a středních podnikatelů 2014 – 2020
- Program rozvoje venkova 2014 – 2020
- Strategie Kraje Vysočina 2020
- Integrovaný plán rozvoje města Velké Meziříčí

Efektivní lesní hospodaření

- Strategie regionálního rozvoje ČR 2014 – 2020
- Státní program ochrany přírody a krajiny ČR 2009 - 2020
- Národní lesnický program
- Strategie mezinárodní konkurenceschopnosti ČR 2012 – 2020
- Koncepce podpory malých a středních podnikatelů 2014 – 2020
- Program rozvoje venkova 2014 – 2020
- Strategie Kraje Vysočina 2020
- Integrovaný plán rozvoje města Velké Meziříčí

Podpora diverzifikace zemědělských podnikatelů

- Strategie regionálního rozvoje ČR 2014 – 2020
- Exportní strategie ČR pro období 2012 – 2020
- Strategie mezinárodní konkurenceschopnosti ČR 2012 – 2020
- Koncepce podpory malých a středních podnikatelů 2014 – 2020

- Program rozvoje venkova 2014 – 2020
- Strategie Kraje Vysočina 2020
- Integrovaný plán rozvoje města Velké Meziříčí

4.9 Vzájemná návaznost a provázanost strategických a specifických cílů

Vzájemná návaznost a provázanost strategických a specifických cílů, které budou realizovány na základě jednotlivých klíčových opatření, jsou uvedeny v přehledné tabulce v příloze.

5. Implementační část

6. Seznam příloh

Příloha č. 1 – Historie MAS MOST Vysočiny, o.p.s.

Příloha č. 2 – Zápisy z komunitního projednání

Příloha č. 3 – Mapy

Příloha č. 4 – Evidované kulturní památky

Příloha č. 5 – Návaznost a provázanost strategických a specifických cílů

Příloha č. 1



EVROPSKÁ UNIE
EVROPSKÝ FOND PRO REGIONÁLNÍ ROZVOJ
INVESTICE DO VAŠÍ BUDOUCNOSTI



MINISTERSTVO
PRO MÍSTNÍ
ROZVOJ ČR

Č. žádosti: CZ.1.08/3.2.00/14.00244-Podpora vzniku strategie komunitně vedeného místního rozvoje pro území MAS MOST Vysočiny, o.p.s.

Příloha pracovní verze strategie komunitně vedeného místního rozvoje pro území MAS MOST Vysočiny, o.p.s.:

MAS MOST Vysočiny, o.p.s.

Historie MAS MOSrt Vysočiny, o. p. s.,

MAS Most Vysočiny, o.p.s., se zformovala na základě území svazku obcí - Mikroregionu Velkomeziříčsko-Bítešsko.

23 zakládajících členů se poprvé setkala 7. 10. 2004 v Pavlínově. Zde byl stanoven **cíl činnosti budoucí MAS: zlepšení kvality života v oblasti působnosti MAS a dále motto: MOST** symbolizující spolupráci a spojení v oblasti, který představuje základní pilíř partnerství.

Byly zvoleny orgány MAS – správní rada, dozorčí rada, programový výbor a výběrová komise.

Dále byly přijaty stanovy o.p.s. a po podpisu zakládací smlouvy byla MAS Most Vysočiny zapsána dne 29. 10. 2004 do rejstříku o.p.s.

Prvním předsedou správní rady MAS MOST Vysočiny se stal Mgr. Milan Dufek.

V roce 2004 byla zpracována první rozvojová strategie území v působnosti MAS Most Vysočiny pod názvem „Kvalita života 2004-2013“. Zpracovatelé strategie vyjádřili vizi pro další rozvoj regionu v těchto zásadách:

S vědomím odpovědnosti za svěřené přírodní a kulturní dědictví chceme v naší části Vysočiny vytvářet podmínky pro udržitelný rozvoj na principech občanské společnosti zapojující všechny skupiny obyvatel.

Cestou „ učícího se regionu“ budeme dbát na rozvoj a duchovní rozměr osobnosti, podporovat vzdělanost, komunikaci a partnerství směřované dovnitř i navenek.

Budeme přispívat k rozvoji podnikání, služeb, multifunkčního zemědělství a vytváření síťových struktur s důrazem na vysokou přidanou hodnotu produktů, kvalitu, ekologickou šetrnost a regionální jedinečnost.

Ať je region přátelský ke svým obyvatelům po celou dobu jejich života a nabízí rovné příležitosti bez ohledu na jakýkoliv hendikep, původ či barvu pleti.

Návštěvníci a hosté ať se k nám rádi vracejí.

Na přelomu let 2004-2005 se MAS MOST Vysočiny o.p.s. zapojila do celé řady programů, ve kterých by úspěch znamenal zisk finančních prostředků pro její činnost, ale především pro občany mikroregionu Velkomeziříčsko-Bítešsko.

V rekordně krátkém čase se v r. 2005 podařilo zapojit do programů ministerstva zemědělství Leader ČR a Leader+ (realizace strategie). V témže roce MAS uspěla v OP MZe s projektem „Most partnerství Vysočiny“.

ZAPOJENÍ DO PROGRAMŮ LEADER

V letech 2005-2006 realizovala MAS MOST Vysočiny na základě mandátní smlouvy pro Mikroregion Velkomeziříčsko - Bítešsko výběr z žádostí o dotace, podaných do programu LEADER (Ministerstvo pro místní rozvoj).

Samostatně realizované projekty.

Akce podpořené Krajem (mezera) Vysočina, z Fondu Vysočiny

Rok 2005

4 klíče k Velkomeziříčské bráně

Leader Vysočiny

- **Cíl projektu:**
 - podpora činnosti místní akční skupiny

Období let 2007-2011 znamenalo pro MAS útlum činnosti. Projekt MAS bohužel nebyl vybrán k realizaci v rámci Programu rozvoje venkova, OSA IV, Opatření 4.1.2. Realizace místní rozvojové strategie.

Díky iniciativě MAS Vladař a s pomocí jejího ředitele Dr. Sušanky byla MAS udržena v činnosti, byla uzavřena partnerská smlouva o spolupráci mezi MAS MOST Vysočiny, o.p.s. a MAS Vladař. Činnost nebyla pravidelná, MAS zajišťovala udržitelnost chodu díky pochopení Mikroregionu Velkomeziříčsko-Bítešsko a jeho manažerky JUDr. Diany Kutnerové a dále se na činnosti podílel Mgr. Milan Dufek, předseda správní rady MAS.

MAS v tomto období úzce spolupracovala s Mikroregionem Velkomeziříčsko-Bítešsko, kdy manažeři obou organizací společně pracovali na žádostech o dotace pro obce v územní působnosti MAS Most Vysočiny, pro drobné podnikatele (mikropodniky), církve (především Program rozvoje venkova – Min.zemědělství, Program rozvoje venkova MMR, Fond Vysočiny – Kraj Vysočina). Práce pro tyto subjekty se rozšířila i na pomoc při výběrových řízeních dle zákona o veřejných zakázkách a při závěrečném vyúčtování projektů.

Činnost MAS nově

Aktivita MAS MOST Vysočiny byla v plném rozsahu obnovena v roce 2012, kdy se sešla na společném jednání správní a dozorčí rada MAS a bylo rozhodnuto, že je třeba pokračovat v díle, které bylo úspěšně nastartováno a které může přinést občanům regionu užitek.

V roce 2012 byl realizován projekt vzdělávání pro seniory. Kurzu angličtiny pro začátečníky a kurzu obsluhy PC a využívání internetu se zúčastnilo celkem 20 osob, některé i obou kurzů současně.



K 1. 2. 2013 jmenovala správní rada ředitelem MAS Mgr. Milana Dufka.

Byla provedena revize administrativních a právních dokumentů MAS, změna zápisu v rejstříku obecně prospěšných společností a prověřena ochota zakladatelů a ostatních členů podílet se dále na činnosti MAS.

Dne 5. 3. 2013 se uskutečnilo jednání valné hromady MAS, na které byla projednána Dohoda o změně zakladací smlouvy MAS MOST Vysočiny, byli jmenováni noví členové správní a dozorčí rady.

Předsedkyní správní rady se stala Ing. Helena Bučková. Členy správní rady jsou:

Josef Březka (za Mikroregion Velkomeziříčsko-Bítešsko),
Ing. Zdeněk Bouček CSc.,(za ENVIRO-EKOANALYTIKA , s.r.o., Velké Meziříčí,
Jiří Jaša,
Ing. Alois Koukola, CSc.,
Ing. Zuzana Villertová,
Mgr. Milan Veber (za Střední školu řemesel a služeb Velké Meziříčí),
Josef Komínek (za město Velké Meziříčí),
Ing. Tomáš Kučera (za město Velká Bíteš),
Ing. Marie Čejková (za AGRO Měřín, a. s.),
František Němec,
Ing. Helena Bučková,
Ing. Olga Šmaková.

Byly obnoveny webové stránky MAS, na kterých je možné získat základní údaje o MAS a o její činnosti.

MAS Most Vysočiny, o. p. s., se v současné době připravuje na nové plánovací období 2014 - 2020. Jedním z klíčových úkolů je zpracování ISRÚ (integrovaná strategie rozvoje území) a SPL (Strategický plán Leader).

K získání podkladů pro zpracování analytické a strategické části integrované strategie území získala MAS v r. 2013 finanční dotaci 500 000,- Kč z dotačního titulu Program rozvoje venkova, Osa III, opatření III. 4. 1. Získávání dovedností, animace a provádění. Projekt, na jehož realizaci byla dotace získána, byl nazván „Venkov pro Vysočinu - získávání dovedností“. Jedním z jeho výstupů je i tato propagační brožura, dalšími jsou pak analytická a strategická studie, propagační a informační akce MAS.

Je velmi potěšující, že při získávání údajů k analytické studii území získala MAS velkou podporu obcí na území své působnosti. Komunitní setkání občanů, vedení obcí, podnikatelů i dalších subjektů se konala v obci Netín, městysu Křižanov a městě Velká Bíteš, závěrečné potom ve Velkém Meziříčí.

Vedení obcí a měst a obyvatelé připravili pro setkání velmi příjemné prostředí, překvapili nabídkou výrobků místních obyvatel i podnikatelů (pečivo, mlékárenské výrobky, masné výrobky).

K realizaci projektu „Venkov pro Vysočinu - získávání dovedností“ získala MAS Most Vysočiny velmi zkušeného pomocníka – spolupracující MAS – MAS Přemyslovské střední Čechy, o.p.s. Slaný. Její ředitelka Jaroslava Sajfrtová je pro pracovní tým MAS MOST Vysočiny (Ing. Helena Bučková, Mgr. Milan Dufek, Mgr. Dagmar Křížová, JUDr. Diana Kutnerová, Ing. Alena Vodová) cenným spolupracovníkem a rádcem.

Pro vypracování vlastní strategie území pak MAS požádal o dotaci z Operačního programu technické pomoci MMR, který umožňuje získat finanční prostředky až do výše 750 000,-Kč.

MAS Most Vysočiny usiluje o to, aby se práce na analýze územní působnosti MAS a následně práce na Integrované rozvojové strategii území zúročily v tom, že MAS se stane jednou z tzv. “podpořených MAS“, že tedy bude mít možnost v následujícím období na svém území přidělovat finanční prostředky napomáhající k jeho rozvoji.

Dalším úkolem, se kterým se MAS MOST Vysočiny bude muset rovněž vypořádat, je standardizace MAS. MAS bude muset doložit splnění celé řady podmínek své činnosti (standardů), aby prokázala svou dostatečnou kvalitu (např. standard územní působnosti, partnerství, orgánů MAS, kanceláře MAS apod.).

V současné době byla ukončena realizace projektu „ Podpora vzniku strategie komunitně vedeného místního rozvoje pro území MAS MOST Vysočiny, o.p.s.“

Pracovní verzi strategie vypracoval řešitelský tým ve složení.

Koordinátor projektu: JUDr. Diana Kutnerová

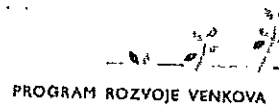
Vedoucí řešitelského týmu: Bc. Tereza Samešová

Členové řešitelského týmu: Mgr. Jana Audy, Mgr. Naďa Jašová, Mgr.Naděžka Burianová, Ing. Petra Drápková, Bc. Petra Kunčarová, Josef Březka, Ing.Alois Koukola, Ing. Ant. Káňa, Aleš Horký,

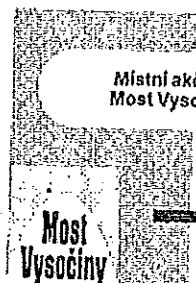
Příloha č. 2



EVROPSKÝ ZEMĚĚLSKÝ FOND PRO ROZVOJ VENKOVA:
EVROPA (INVESTUJE DO VENKOVSKÝCH OBLASTÍ)



PROGRAM ROZVOJE VENKOVA



Místní akční skupina
Most Vysočiny, o.p.s.

Zápis z komunitního jednání ze dne 20. 9. 2013 v Netfňě

Téma: „Venkov pro Vysočinu“
Integrovaná rozvojová strategie územního partnerství
MAS MOST Vysočiny

Přítomni: Dle prezenční listiny

1. Paní starostka Netfňe Pavla Krejzová přivítala všechny přítomné v jejich obci. Na jednání uskutečněné v rámci projektu „Venkov pro Vysočinu“ představila pana Milana Dufka, který bude jednání vést, dále manažerku mikroregionu a řídící projektu paní Dinu Kutnerovou.
2. Pan Milan Dufek představil historii, dosavadní a plánované činnosti MAS MOST Vysočiny, o.p.s., a její působení na území Velkomeziříčska-Bítešska. Dále informoval všechny přítomné o tématu jednání, především stanovení priorit (nejdůležitějších oblastí) pro budoucí rozvoj území. Výsledky jednání budou aplikovány do Integrované rozvojové strategie územního partnerství MAS MOST Vysočiny.
3. Paní Dina Kutnerová dále informovala všechny účastníky setkání s výsledky anketního šetření v jednotlivých obcích se zaměřením na západní část našeho území.
4. Facilitátor komunitního projednávání Milan Dufek seznámil přítomné s cílem, formou i metodou práce jednání.

Cíl:

Týmově analyzovat vaše potřeby, co vás trápí ve vašem životě, podnikání, životě v obci, dopravě atd. Dnešnímu setkání předcházelo dotazníkové šetření, které proběhlo na úrovni obcí (starostové), i občanů v působnosti území naší masky. Získali jsme zde sumu klíčových slov, která v průběhu týmového brainstormingu -SWOT analýzy umístíme viditelně nad jejím záznamem, tak, aby je měli členové týmu v průběhu práce na očích.

Postup:

Při společné práci využijeme formu brainstormingu – skupinová technika zaměřená na generování co nejvíce nápadů na dané téma. Zveřejněné nápady nebudou nikým komentovány ani hodnoceny.



Použijeme metodu SWOT analýzy, která nám umožní identifikovat silné a slabé stránky, příležitosti a hrozby spojené s typem podnikání, podnikatelským záměrem, v našem případě s projektem "VENKOV PRO VYSOČINU - ZÍASKÁVÁNÍ DOVEDNOSTÍ". Celý proces bude moderovaný, kdy facilitátor současně se zaznamenáváním hesel na Flip chart tak, aby je účastníci viděli, bude hlídat proces práce.

Nabídka klíčových slov

Zázemí pro společ. akce	Ochrana krajiny a ŽP	Informovanost	Podpora rodiny	Bezbariérovost
Životní prostředí	Sociální služby	Lidské vztahy	Zaměstnanost	Dostatek finančních zdrojů
Vzdělání	Nakládání s odpady	Dopravní infrastruktura	Problematika seniorů	Celoživotní vzdělávání
Zdraví	Využití volného času	Tvorba krajiny	Pracovní příležitosti	Podpora tradic
Rekreační potenciál	Obnova zástaveb	Dostupnost veřejné správy	Podpora spolků	Pracovní příležitosti

5. Jednání bylo zaměřeno na určení slabých a silných stránek vznikající strategie, případně i na hrozby a příležitosti.

Pojmenované silné stránky:

- Čisté životní prostředí
- Dobrá aktivita občanů
- Příjemná (udržovaná) krajina
- Vysoká zalesněnost
- Udržovaný bytový fond
- Udržování a obnova tradic
- Zachování tradičního modelu rodiny
- Dobré zázemí pro volnočasové aktivity

Pojmenované slabé stránky:

- Nízká aktivita občanů
- ČOV - vodovody
- Nedostačující zázemí pro volnočasové aktivity
- Podprůměrná průměrná mzda
- Nízká dopravní obslužnost
- Hluk - rostoucí doprava blízko dálnice
- Vyšší náklady na dopravu



EVROPSKÝ ZEMĚDELSKÝ FOND PRO ROZVOJ VENKOVA
EVROPA INVESTUJE DO VENKOVSKÝCH OBLASTÍ

PROGRAM ROZVOJE VENKOVA

- Vysoké náklady na zajištění školství
- Nedostatečné prostředky na mimoškolní aktivity dětí
- Propojení obcí – cesty
- Černé skládky

Pojmenované hrozby:

- Nedostatek financí
- Vysoká administrativní zátěž (dotačního řízení, v podnikání, v místní samosprávě)
- Nízká podpora státu malých obcí
- Nakládání s odpady
- Zbytečná roztržitost financování obcí
- Maximum financí nejde přímo na obce
- Stárnutí populace
- přebujelost a roztržitost státní správy

Pojmenované příležitosti

- Existence MAS
- Dotace
- Změna systému a osvěta v odpadovém hospodářství
- Pozemkové úpravy
- Strategické plány
- Protihlukové bariéry –doplnění
- Dobrovolná práce občanů

6. Společnou diskusí nad jednotlivými oblastmi vzešel návrh priorit budoucího rozvoje území Velkomeziříčska-Bítešska. Padl návrh, aby všechny priority byly shrnuty prozatím pod jeden společný název: „Kvalita života“

Zaměření priorit:


1. Obec a lidé

Obnova a rozvoj obce

- Zlepšení dopravní obslužnosti veřejnou dopravou
- Obnovy a vylepšení veřejných budov
- Investice do veřejných prostranství
- Péče o nemovité památky
- Péče o movité památky
- Problematika chátrajících objektů
- Nakládání s odpady
- Veřejné sítě
- Doprovodná infrastruktura cestovního ruchu (turistické trasy, cyklotrasy, odpočívadla)



EVROPSKÝ ZEMĚDĚLSKÝ FOND PRO ROZVOJ VENKOVA:
EVROPA INVESTUJE DO VENKOVSKÝCH OBLASTÍ



PROGRAM ROZVOJE VENKOVA

Rodina a společnost

- Podpora aktivit občanů (spolkový a společenský život)
- Dostupnost kvalitního bydlení
- Řešení negativních společenských jevů (kriminalita, návykové látky,...)
- Podpora potřeb specifických skupin obyvatelstva (senioři, zdravotně postižení, rodiče pečující o malé děti)
- Dostupnost kvalitní zdravotnické a sociální péče
- Budování a zlepšení zázemí pro volný čas
- Management NNO a neformálních skupin
- Podpora mezigeneračních vztahů a komunikace

Rozvoj lidských zdrojů

- Podpora ZŠ a MŠ
- Vzdělávání III. věku, veřejné kurzy a semináře

2. Zaměstnanost a podnikání:

Podnikání a inovace

- Podpora podnikatelů
- Rozvoj cestovního ruchu
- Inovativnost v podnikání/Inovace - výzkum

Zaměstnanost

- Podpora zaměstnanosti a vzniku nových pracovních míst
- Profesní vzdělávání

3. Krajina kolem nás

Zemědělství a lesnictví

- Podpora zemědělství a místní produkce
- Podpora lesnictví

Životní prostředí

- Podpora péče o krajinu
- Ochrana vod (protipovodňová opatření, ČOV, kanalizace, vodovody)
- Podpora zdravého životního prostředí

Účastníci jednání přidělili body jednotlivým tématům dle vlastního pořadí důležitosti.

Z priority „Zaměstnanost a podnikání“ mělo největší důležitost na tomto pracovním stole téma „Podpora podnikatelů“,

z priority „Obec a lidé“ téma „Budování a zlepšení zázemí pro volný čas“,

z priority „Krajina kolem nás“ shodně téma „Ochrana vod, ČOV“.



EVROPSKÝ ZEMĚDĚLSKÝ FOND PRO ROZVOJ VENKOVA:
EVROPA INVESTUJE DO VENKOVSKÝCH OBLASTÍ



PROGRAM ROZVOJE VENKOVA

Návrhy znění vize budoucího plánu rozvoje:

- ✓ Velkomeziříčsko-Bítešsko - místo, kde chceme žít, mít rodinu a pracovat.
Region kde stojí za to žít a pracovat
- ✓ Velkomeziříčsko-Bítešsko - region, kde stojí za to žít a mít kde pracovat.

Návrhy znění cíle budoucího rozvojového plánu:

- ✓ Vytvořit podmínky a příležitosti pro lidi a krajinu, aby mohli vlastními silami uspokojit své potřeby.
- ✓ Vytvořit podmínky a příležitosti pro lidi, kteří zde chtějí pracovat a žít


6. Pan M. Dufek poděkoval starostce obce Netřina P. Krejzlové za poskytnutí místa pro jednání a občerstvení a přítomným za vyjádření jejich názoru a účast na jednání a pozvala je k dalším kulatým stolům.

Termíny uskutečnění následujících kulatých stolů jsou uvedeny v propagaci

V Netřně, 20. 9. 2013

.....
Milan Dufek

.....
Dina Kutnerová



Evropský zemědělský fond pro rozvoj venkova

Evropa investuje do venkovských oblastí

„Venkov pro Vysočinu získávání dovedností“

Zápis z komunitního jednání ze dne 17.10. 2013 ve Velké Bíteši

Téma: „Venkov pro Vysočinu – získávání dovedností“

Integrovaná rozvojová strategie územního partnerství MAS MOST Vysočina

Přítomní: Dle prezenční listiny

1. Pan místostarosta Velké Bíteše Tomáš Kučera přivítal všechny přítomné v přísálí kulturního domu. Na jednání uskutečněné v rámci projektu „Venkov pro Vysočinu“ představil pana Milana Dufka, který jednání povede, a dále předsedkyni správní rady MAS MOST Vysočina paní Helenu Bučkovou.

2. Pan Milan Dufek představil historii, dosavadní a plánované činnosti MAS MOST Vysočina, o.p.s., a její působení na území Velkomeziříčska-Bítešska. Dále informoval všechny přítomné o tématu jednání, především stanovení priorit (nejdůležitějších oblastí) pro budoucí rozvoj území. Výsledky jednání budou aplikovány do Integrované rozvojové strategie územního partnerství MAS MOST Vysočina.

3. Facilitátor komunitního jednání Milan Dufek seznámil přítomné s cílem, formou i metodou práce jednání

Cíl:

Týmově analyzovat vaše potřeby, co vás trápí ve vašem životě, vašem podnikání, životě v obci, dopravě atd. Dnešnímu workshopu předcházelo dotazníkové šetření, které proběhlo na úrovni obcí (starostové), i občanů v působnosti území naší masky a my se zde s vámi chceme ověřit získaná data.

Postup:

Při společné práci využijeme formu Brainstormingu

To je skupinová technika zaměřená na generování, co nejvíce nápadů na dané téma.

Zveřejněné nápady nebudou nikým komentovány ani hodnoceny.

Použijeme metodu SWOT analýzy - která nám umožní identifikovat silné a slabé stránky,

příležitosti a hrozby spojené s typem podnikání, podnikatelským záměrem,

v našem případě s projektem „VENKOV PRO VYSOČINU, ZÍSKÁVÁNÍ DOVEDNOSTÍ“.

I ten zdánlivě nejloupežší může inspirovat ostatní.

5. Komunitní projednávání

bylo zaměřeno na určení slabých a silných stránek vznikající strategie, a také na případné hrozby a možné příležitosti.

Pojmenované silné stránky:

- ☺ Příjemná, krásná krajina
- ☺ Dálnice D1- dostupnost center, lékař, zaměstnanost, vzdělávání
- ☺ Existence folkloru - udržování tradic
- ☺ Neexistence sociálně vyloučených skupin
- ☺ Aktivní zájmová sdružení občanů
- ☺ Třídění a ukládání odpadů
- ☺ Regionální výuka (regionální učebnice), výchova ke vztahu k regionu
- ☺ Naučná stezka (Svatá hora)
- ☺ Senior klub
- ☺ Aktivity mladých žen (Košíkov-svatby, akce pro děti, cvičení, výstavy)
- ☺ Činnost okrsku hasičů V.Břeš

Pojmenované slabé stránky:

- ☹ Opuštěné objekty dřívějších JZD
- ☹ Dálnice D1-hluk, znečištěné ovzduší, zatížení dopravou na objízdných trasách
- ☹ Nevyužití železnic - nákladní doprava
- ☹ Špatný stav koryt řek
- ☹ Chybí ČOV - okolí V.Břeše
- ☹ Špatný stav spojovacích cest
- ☹ Nedostatek kulturního a sportovního vyžití
- ☹ Kvalita cyklostezek
- ☹ Klub pro mladistvé - nízkoprahové centrum
- ☹ Zjednodušení administrace u dotací
- ☹ Chybí mobiliář v obcích - lavičky, koše
- ☹ Chybí chodníky v malých obcích
- ☹ Nezajištění bezpečnosti občanů, zrušení policie-služebny

Pojmenované hrozby:

- ☹ Dálnice D1
- ☹ Úbytek mladých lidí na vesnici
- ☹ Veřejná doprava z malých obcí.

Pojmenované příležitosti

- ☺ Nákladní železniční doprava (zaměstnanost)
- ☺ Motivovat zemědělce k péči o krajinu (vrácení krajiny k původnímu stavu - remízky, meze)
- ☺ Využití opuštěných vesnických objektů k rozvoji podnikání (zaměstnanost)
- ☺ Nabídky nevyužitých objektů (soutěže) - zastupitelstva
- ☺ Využití biopadů zpět do půdy (kompost)
- ☺ Lesní družstvo svazu obcí - hospodaření s lesní krajinou, obnova cest, studánek
- ☺ Denní stacionář
- ☺ Školka pro seniory

6. Závěrečné shrnutí

Zaměření priorit:

1. Obec a lidé

Obnova a rozvoj obce

- Zlepšení dopravní obslužnosti veřejnou dopravou
- Obnovy a využití veřejných budov pro např. podnikatelské využití
- Investice do veřejných prostranství
- Péče o nemovité památky
- Péče o movité památky
- Veřejné sítě
- Dopravní infrastruktura cestovního ruchu (turistické trasy, cyklotrasy, odpočívadla)

Rodina a společnost

- Podpora aktivit občanů (spolkový a společenský život)
- Dostupnost kvalitního bydlení
- Zajištění bezpečnosti občanů
- Podpora potřeb specifických skupin obyvatelstva (senioři školka pro seniory, zdravotně postižení- denní stacionář, rodiče pečující o malé dítě)
- Dostupnost kvalitní zdravotnické a sociální péče
- Budování a zlepšení zázemí pro volný čas
- Management NNO a neformálních skupin
- Podpora mezigeneračních vztahů a komunikace

Rozvoj lidských zdrojů

- Podpora ZŠ a MŠ
- Vzdělávání III. věku, veřejné kurzy a semináře

2. Zaměstnanost a podnikání:

Podnikání a inovace

- Podpora podnikatelů
- Rozvoj cestovního ruchu
- Inovativnost v podnikání/Inovace - výzkum

Zaměstnanost

- Podpora zaměstnanosti a vzniku nových pracovních míst
- Profesní vzdělávání

3. Krajina kolem nás

Zemědělství a lesnictví

- Podpora zemědělství a místní produkce
- Podpora lesnictví

Životní prostředí

- Podpora péče o krajinu
- Ochrana vod (protipovodňová opatření, ČOV, kanalizace, vodovody)
- Podpora zdravého životního prostředí
- Odpady

Účastníci jednání přidělili body jednotlivým tématům dle vlastního pořadí důležitosti.

Z priority „Obec a lidé“ získala největší důležitost dvě témata:

- „Podpora potřeb specifických skupin obyvatelstva“ – Školka pro seniory,
- „Doprovodná infrastruktura cestovního ručku“ - Kvalita cyklostezek

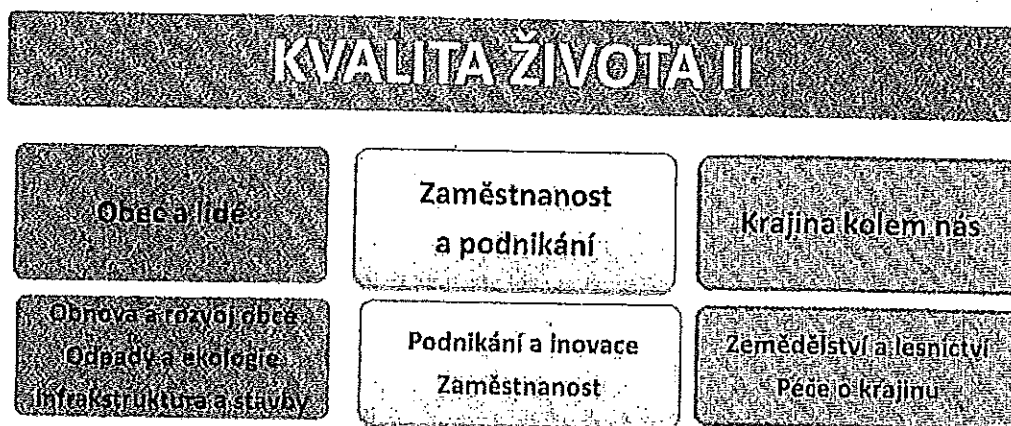
Z priority „Zaměstnanost a podnikání“ získalo největší podporu tohoto pracovního stolu téma: „Podpora podnikatelů“

- Využití opuštěných vesnických objektů k rozvoji podnikání (zaměstnanost)“

Z priority „Krajina kolem nás“ mělo největší důležitost téma

„Zemědělství a lesnictví“- Hospodaření s lešní krajinou, obnova cest, studánek.

Všechny priority byly shrnuty prozatím pod jeden společný název: „Kvalita života II“



Návrhy znění vize budoucího plánu rozvoje:

- ✓ Území MOST Vysočiny, místo, kde stojí za to žít a pracovat.

Návrhy znění díle budoucího rozvoje plánu

- ✓ Vytvořit podmínky a příležitosti pro lidi a krajinu, aby mohli vlastními silami přispět k uspokojení svých potřeb.

7. Ukončení


Pan M. Dufek poděkoval místostarostovi Velké Bíteše Tomáši Kučerovi za poskytnutí místa pro jednání a občerstvení a přítomným za vyjádření jejich názoru a účast na jednání a pozval je k dalším kulatým stolům.

Termíny uskutečnění následujících kulatých stolů jsou uvedeny v propagaci.

Ve Velké Bíteši, 17.10 2013

.....
Milan Dufek

.....
Helena Bučková



Místní akční skupina
Most Vysočiny, o.p.s.

Zápis z komunitního jednání ze dne 30.10. 2013 v Křižanově

Téma: „Venkov pro Vysočinu“

Integrovaná rozvojová strategie územního partnerství
MAS MOST Vysočiny

Most
Vysočiny

Přítomni: Dle prezenční listiny

1. Paní starostka Křižanova Marie Smejkalová přivítala všechny přítomné v obřadní síni jejich obce. Na jednání uskutečněné v rámci projektu „Venkov pro Vysočinu“ představila pana Milana Dufka, který bude jednání vést, dále manažerku mikroregionu a řídící projektu paní Dinu Kutnerovou.

2. Pan Milan Dufek, facilitátor komunitního projednávání představil historii, dosavadní a plánované činnosti MAS MOST Vysočiny, o.p.s., a její působení na území Velkomeziříčska-Bíteška.

Dále informoval všechny přítomné o tématu jednání, především stanovení priorit (nejdůležitějších oblastí) pro budoucí rozvoj území. Výsledky jednání budou aplikovány do Integrované rozvojové strategie územního partnerství MAS MOST Vysočiny. Dále informoval všechny účastníky setkání s výsledky anketního šetření v jednotlivých obcích se zaměřením na západní část našeho území. Seznámil také všechny přítomné s cílem, formou i metodou práce jednání.

Cíl:

Týmově analyzovat vaše potřeby, co vás trápí ve vašem životě, podnikání, životě v obci, dopravě atd. Dnešnímu setkání předcházelo dotazníkové šetření, které proběhlo na úrovni obcí (starostové), i občanů v působnosti území naší masky. Získali jsme zde sumu klíčových slov, která v průběhu týmového brainstormingu -SWOT analýzy umístíme viditelně nad jejím záznamem, tak, aby je měli členové týmu v průběhu práce na očích.

Postup:

Při společné práci využijeme formu brainstormingu – skupinová technika zaměřená na generování co nejvíce nápadů na dané téma. Zveřejněné nápady nebudou nikým komentovány ani hodnoceny.

Použijeme metodu SWOT analýzy, která nám umožní identifikovat silné a slabé stránky, příležitosti a hrozby spojené s typem podnikání, podnikatelským záměrem, v našem případě s projektem „VENKOV PRO VYSOČINU- ZÍASKÁVÁNÍ DOVEDNOSTÍ“.

Celý proces bude moderovaný, kdy facilitátor současně se zaznamenáváním hesel na Flip chart tak, aby je účastníci viděli, bude hlídat proces práce.



EVROPSKÝ ZEMĚDELSKÝ FOND PRO ROZVOJ VENKOVA:
EVROPA INVESTUJE DO VENKOVSKÝCH OBLASTÍ



PROGRAM ROZVOJE VENKOVA

Nabídka klíčových slov

Zázemí pro společ. akce	Ochrana krajiny a ŽP	Informovanost	Podpora rodiny	Bezbariérovost
Životní prostředí	Sociální služby	Lidské vztahy	Zaměstnanost	Dostatek finančních zdrojů
Vzdělání	Nakládání s odpady	Dopravní infrastruktura	Problematika seniorů	Celoživotní vzdělávání
Zdraví	Využití volného času	Tvorba krajiny	Pracovní příležitosti	Podpora tradic
Rekreační potenciál	Obnova zástaveb	Dostupnost veřejné správy	Podpora spolků	Pracovní příležitosti

5. Jednání bylo zaměřeno na určení slabých a silných stránek vznikající strategie, případně i na hrozby a příležitosti.

Pojmenované silné stránky:

- Spolková činnost
- Školka, škola v obci
- Dopravní obslužnost
- Dobré sousedské vztahy

Pojmenované slabé stránky:

- Prodejna – staří občané
- Cyklostezka, výkup pozemků
- Okolí vlák: nádraží Křižanov
- Vytápění tuhými palivy
- Stav komunikací
- Neobydlené neudržované stavby
- Nákladní doprava, stav silnic, hluk
- Vybavenost, rekonstrukce obecních budov
- Budování přístupových cest vlastníky pozemků

Pojmenované hrozby:

- Absence ČOV (finanční náklady)
- Vysokorychlostní trať
- Kriminálnita (vůči seniorům, podomní prodej, krádeže)
- Silnice 1. třídy vedoucí obcí



Pojmenované příležitosti

- Dostupnost vlak. nádraží Křižanov autobusový svoz
- Vytváření integrovaného dopravního systému
- Vytvoření možnosti péče o seniory mimo stávající systém
- Pojízdne prodejny

6. Společnou diskusí nad jednotlivými oblastmi vzešel návrh priorit budoucího rozvoje území Velkomeziříčska-Bítešska.

Všechny priority byly shrnuty prozatím pod jeden společný název: „Kvalita života“

Zaměření priorit:

1. Obec a lidé

Obnova a rozvoj obce

- Zlepšení dopravní obslužnosti veřejnou dopravou
- Obnovy a vylepšení veřejných budov
- Investice do veřejných prostranství
- Péče o nemovité památky
- Péče o movité památky
- Problematika chátrajících objektů
- Nakládání s odpady
- Veřejné sítě
- Doprovodná infrastruktura cestovního ruchu (turistické trasy, cyklotrasy, odpočívadla)

Rodina a společnost

- Podpora aktivit občanů (spolkový a společenský život)
- Dostupnost kvalitního bydlení
- Řešení negativních společenských jevů (kriminálnita, návykové látky,...)
- Podpora potřeb specifických skupin obyvatelstva (senioři, zdravotně postižení, rodiče pečující o malé děti)
- Dostupnost kvalitní zdravotnické a sociální péče
- Budování a zlepšení zázemí pro volný čas
- Management NNO a neformálních skupin
- Podpora mezigeneračních vztahů a komunikace

Rozvoj lidských zdrojů

- Podpora ZŠ a MŠ
- Vzdělávání III. věku, veřejné kurzy a semináře

2. Zaměstnanost a podnikání:

Podnikání a inovace

- Podpora podnikatelů
- Rozvoj cestovního ruchu
- Inovativnost v podnikání/Inovace - výzkum



EVROPSKÝ ZEMĚDĚLSKÝ FOND PRO ROZVOJ VENKOVA:
EVROPA INVESTUJE DO VENKOVSKÝCH OBLÁSTÍ

PROGRAM ROZVOJE VENKOVA

Zaměstnanost

- Podpora zaměstnanosti a vzniku nových pracovních míst
- Profesní vzdělávání

3. Krajina kolem nás

Zemědělství a lesnictví

- Podpora zemědělství a místní produkce

- Podpora lesnictví

Životní prostředí

- Podpora péče o krajinu
- Ochrana vod (protipovodňová opatření, ČOV, kanalizace, vodovody)
- Podpora zdravého životního prostředí

Návrhy znění vize budoucího plánu rozvoje:

Velkomeziříčsko-Bítešsko - místo, kde chceme žít, mít rodinu a pracovat.

- region kde stojí za to žít a pracovat

Velkomeziříčsko-Bítešsko - region, kde stojí za to žít a mít kde pracovat

Návrhy znění cíle budoucího rozvojového plánu

- ✓ Vytvořit podmínky a příležitosti pro lidi a krajinu, aby mohli vlastními silami uspokojit své potřeby.
- ✓ Vytvořit podmínky a příležitosti pro lidi, kteří zde chtějí pracovat a žít

Účastníci jednání přidělili body jednotlivým tématům dle vlastního pořadí důležitosti.

Z priority „Zaměstnanost a podnikání“ mělo největší důležitost na tomto pracovním stole téma „Podpora podnikatelů, podpora vzniku nových pracovních míst“,

z priority „Obec a lidé“ téma „Budování a zlepšení stavu komunikací a vybavení obecných budov“,

z priority „Krajina kolem nás“ shodně téma „topení tuhými palivy, cyklostezky“.

6. Pan M. Dufek poděkoval starostce obce Křižanov, Marii Smejkalové, za poskytnutí místa pro jednání a občerstvení a přítomným za vyjádření jejich názoru a účast na jednání a pozvala je k dalším kulatým stolům.

Termíny uskutečnění následujících kulatých stolů jsou uvedeny v propagaci

V Křižanově, 30.10. 2013

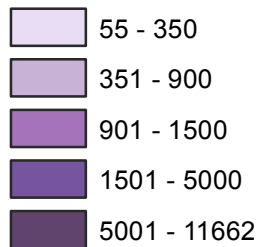
Milan Dufek

Diana Kutnerová

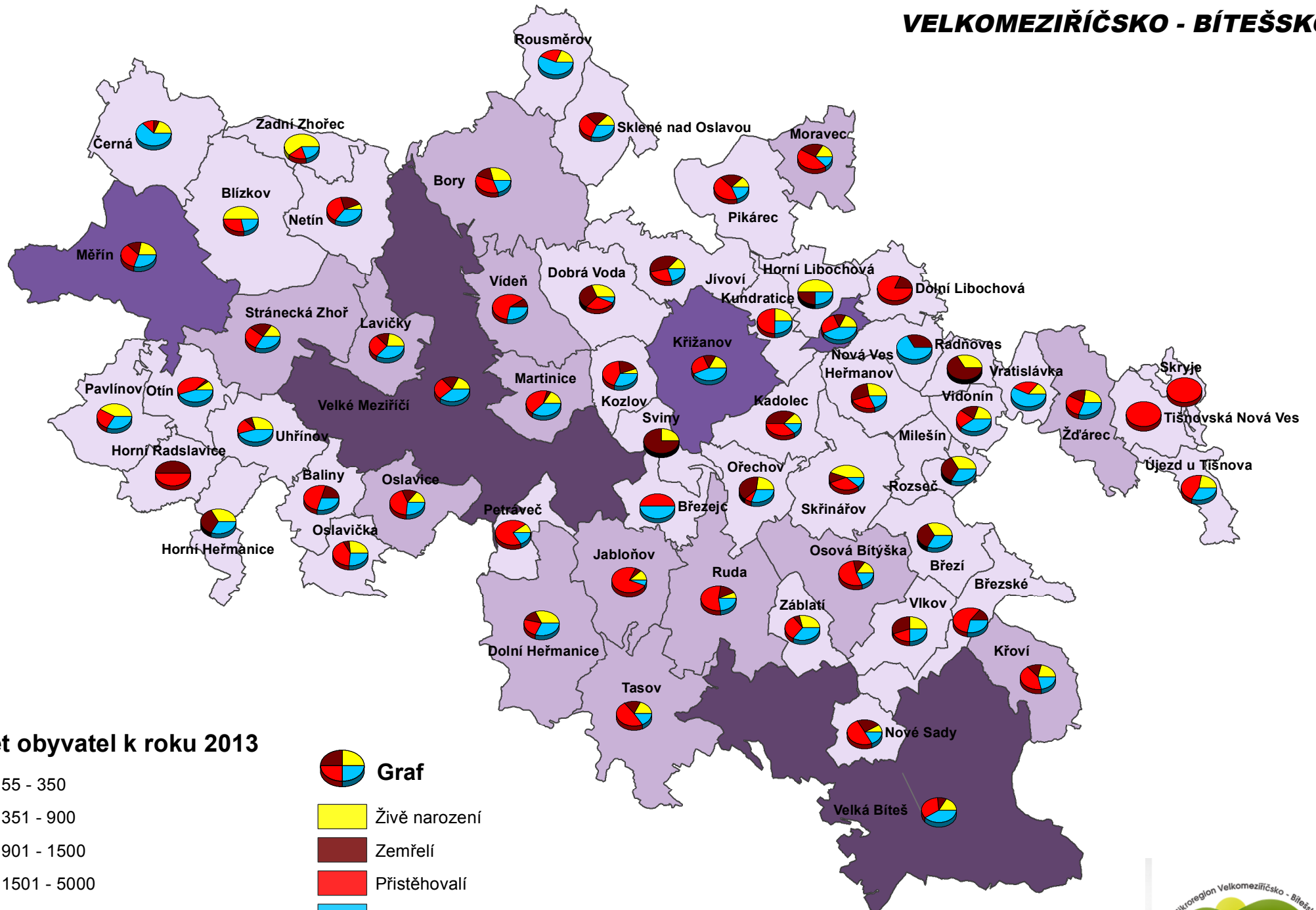
Příloha č. 3

POČET SOBYVATEL K ROKU 2013 V MIKROREGIONU VELKOMEZIŘÍČSKO - BÍTEŠKO

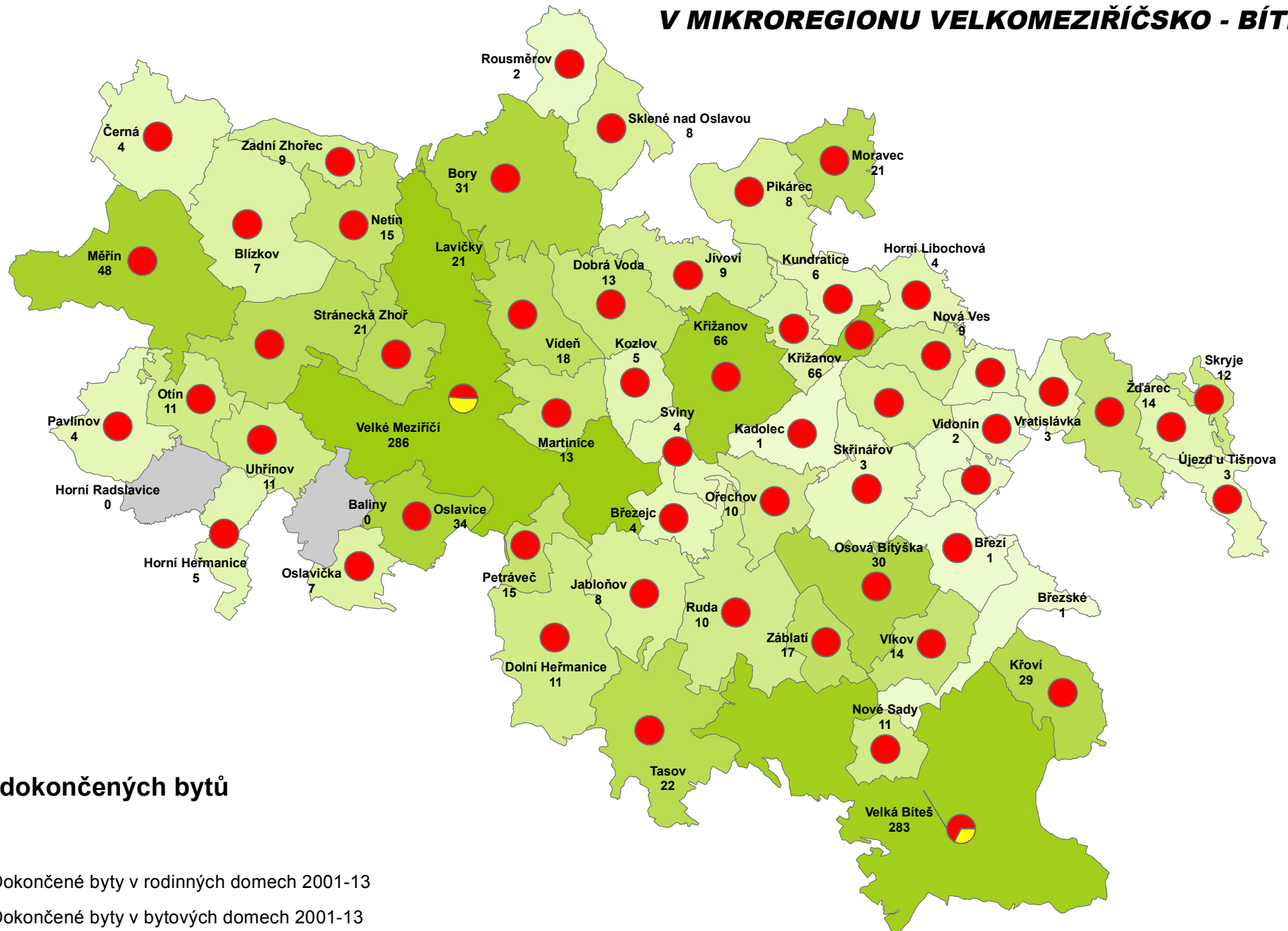
Počet obyvatel k roku 2013



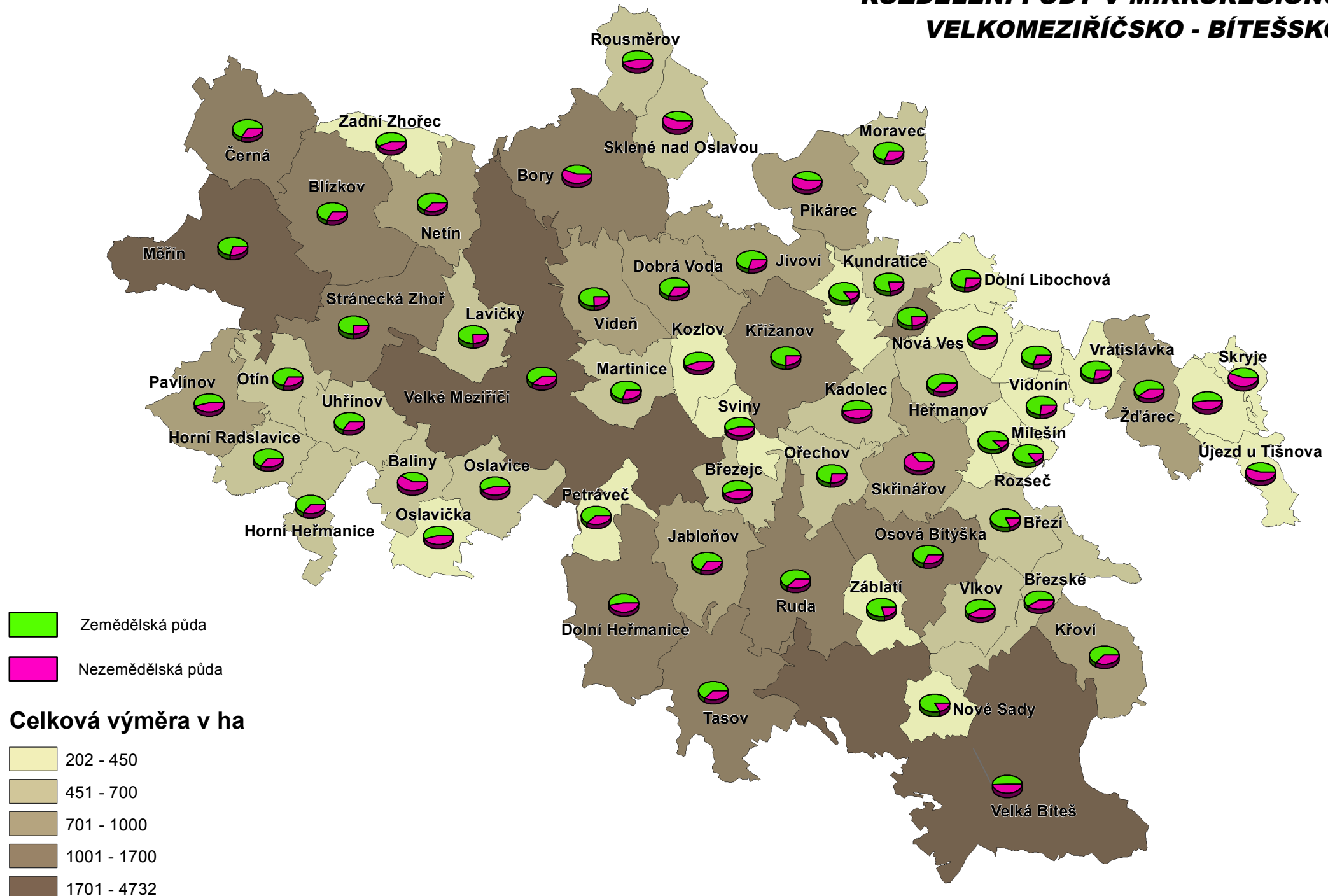
Graf



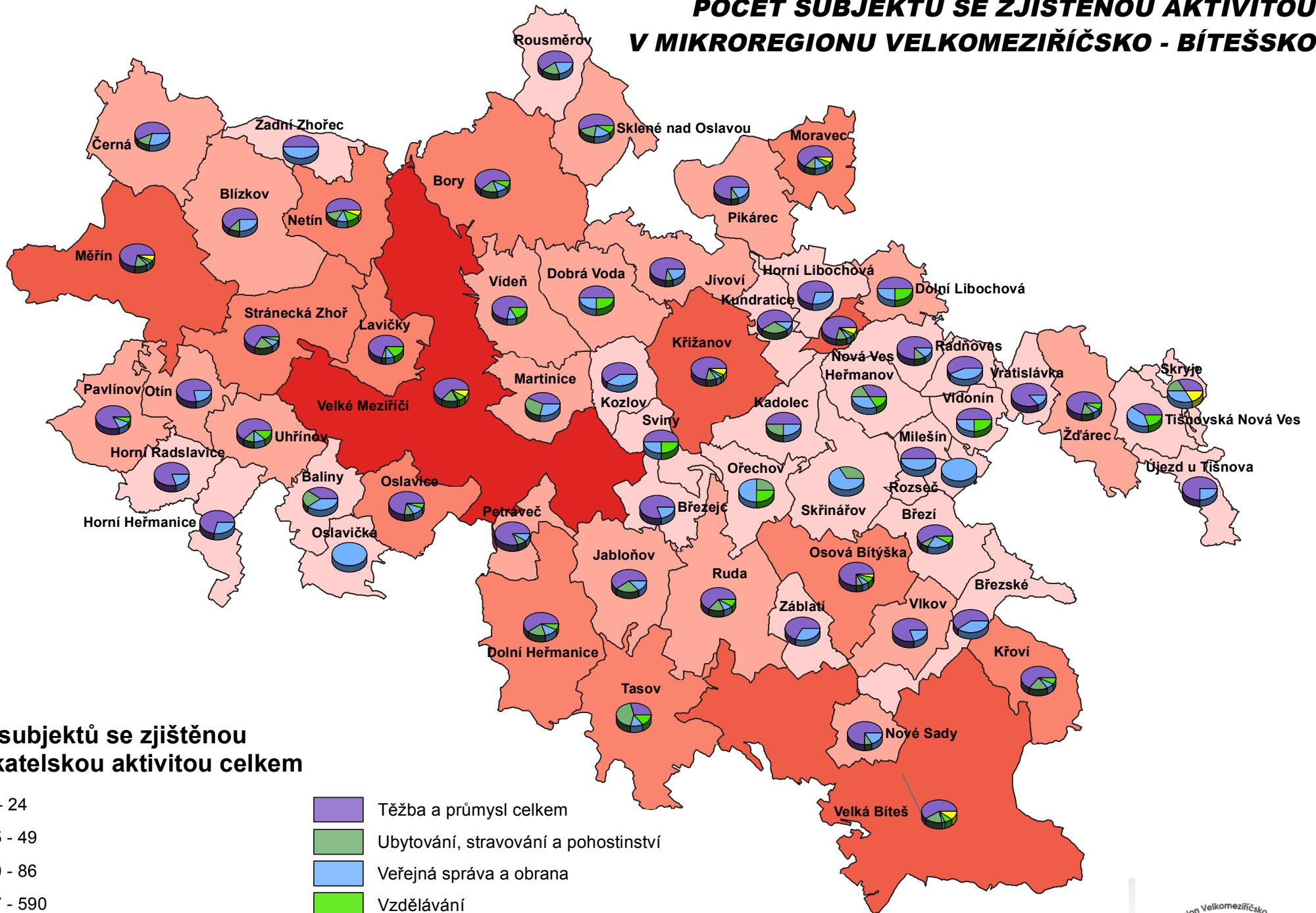
**DOKONČENÉ BYTY CELKEM 2001-13
(VČ. NÁSTAVEB A PŘÍST., DOMŮ PRO SENIORY AJ.)
V MIKROREGIONU VELKOMEZIŘÍČSKO - BÍTEŠSKO**



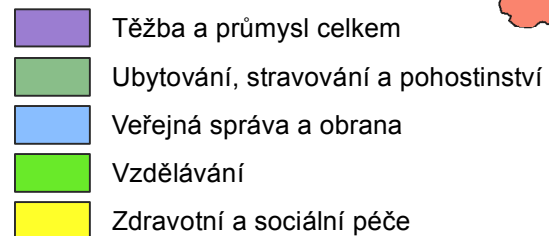
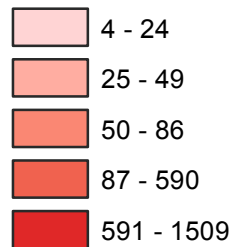
ROZDĚLENÍ PŮDY V MIKROREGIONU VELKOMEZIŘÍČSKO - BÍTEŠSKO



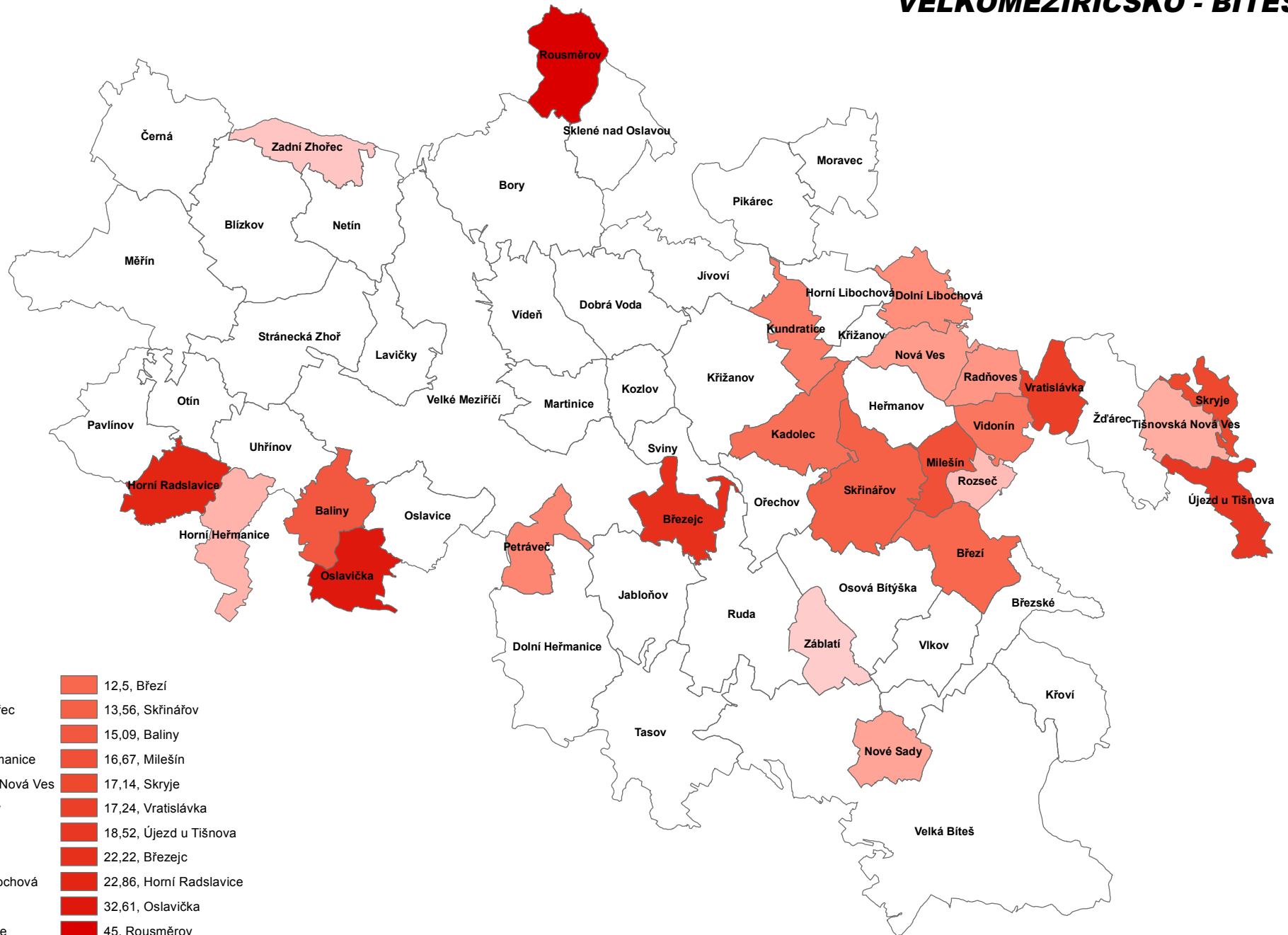
POČET SUBJEKTŮ SE ZJIŠTĚNOU AKTIVITOU V MIKROREGIONU VELKOMEZIŘÍČSKO - BÍTEŠKO



Počet subjektů se zjištěnou podnikatelskou aktivitou celkem

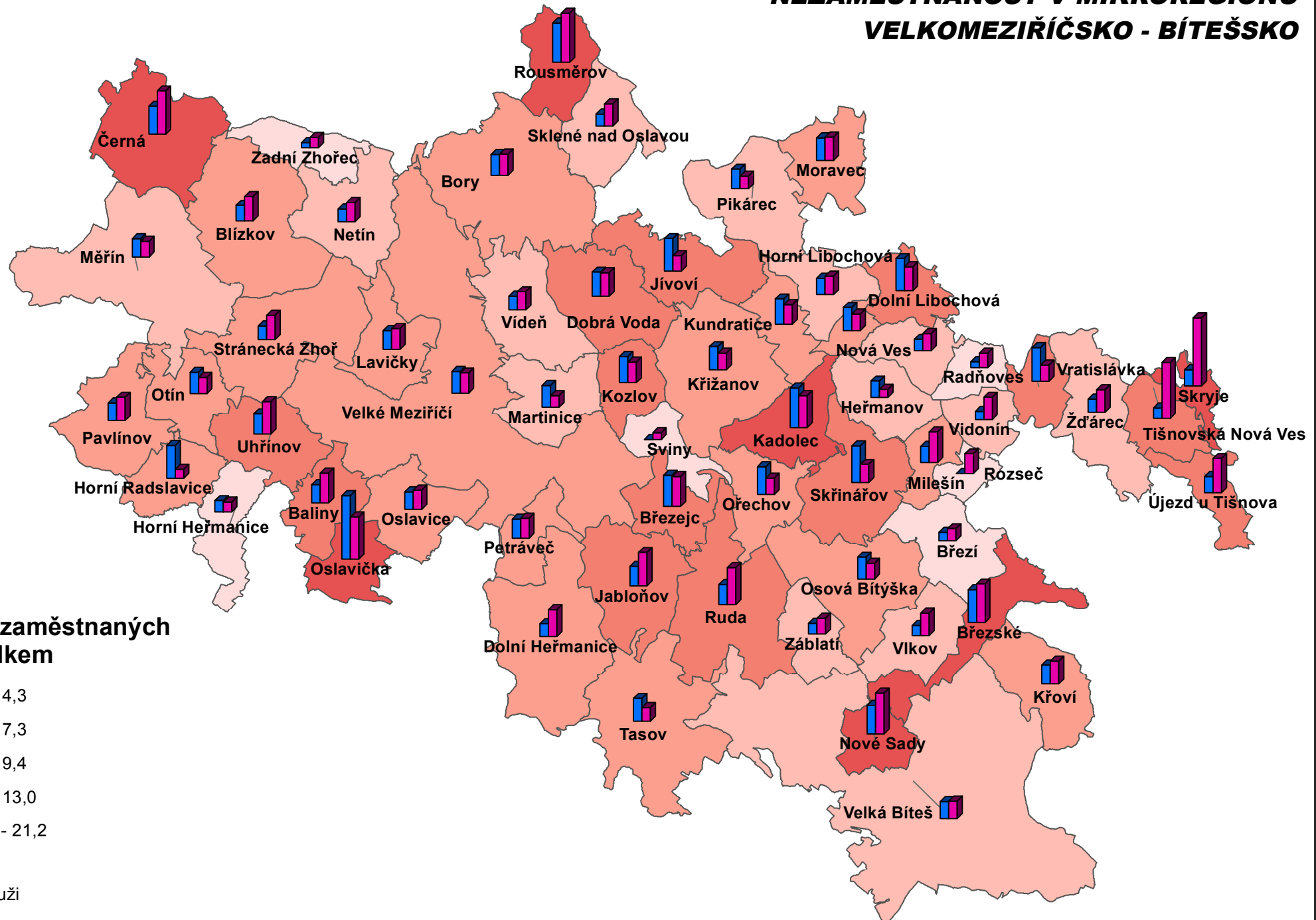
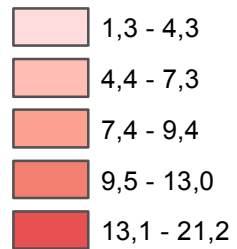


MÍRA NEZAMĚŠTNOSTI V MIKROREGIONU VELKOMEZIŘÍČSKO - BÍTEŠSKO

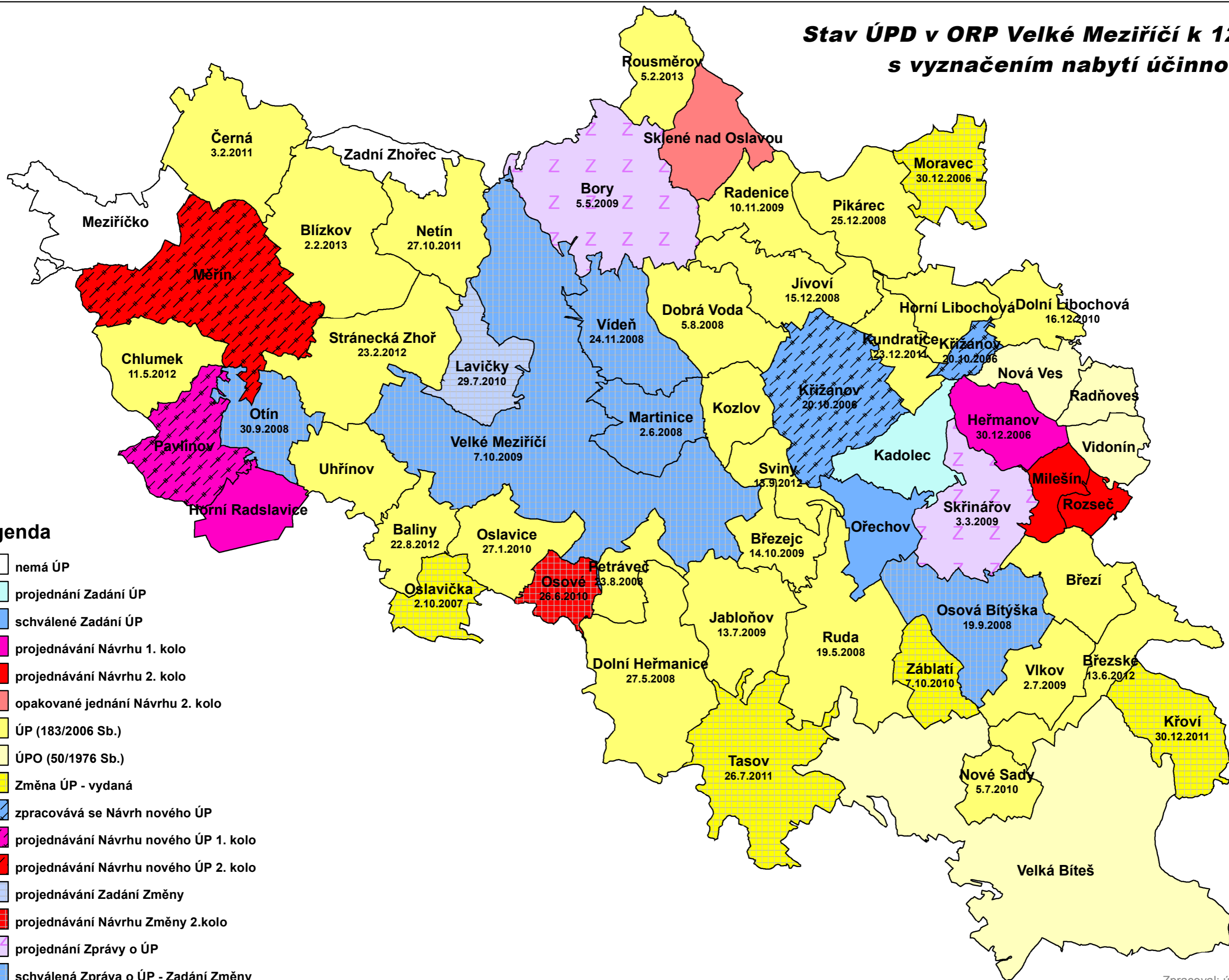


NEZAMĚŠTNANOST V MIKROREGIONU VELKOMEZIŘÍČSKO - BÍTEŠSKO

Podíl nezaměstnaných osob celkem



Stav ÚPD v ORP Velké Meziříčí k 12. 8. 2013 s vyznačením nabytí účinnosti



Příloha č. 4



EVROPSKÁ UNIE
EVROPSKÝ FOND PRO REGIONÁLNÍ ROZVOJ
INVESTICE DO VAŠÍ BUDOUCNOSTI



MINISTERSTVO
PRO MÍSTNÍ
ROZVOJ ČR

Č. žádosti: CZ.1.08/3.2.00/14.00244-Podpora vzniku strategie komunitně vedeného místního rozvoje pro území MAS MOST Vysočiny, o.p.s.

Příloha pracovní verze strategie komunitně vedeného místního rozvoje pro území MAS MOST Vysočiny, o.p.s.:

Evidované kulturní památky na území MAS MOST Vysočiny, o.p.s.

Číslo rejstříku	uz	Název okresu	Sídelní útvar	Část obce	čp.	Památka	Ulice,nám./umístění	č.or.	HZ	R	F	IdReg
20701 / 7-3934	S	Žďár n.Sázavou	Baliny	Baliny		zvonice			M	R		131545
22981 / 7-3937	S	Žďár n.Sázavou	Blížkov	Blížkov		kaple sv. Jana Nepomuckého	u rybníka		M	R		133962
102174	P	Žďár n.Sázavou	Březí	Březí		kostel Jména Panny Marie			M			861592089
41424 / 7-3959	S	Žďár n.Sázavou	Březí	Březí		boží muka	při silnici k Ondruškám		M	R		153535
19094 / 7-3961	S	Žďár n.Sázavou	Březí	Březí		krucifix	při silnici do Rozseče		M	R		129834
27371 / 7-3960	S	Žďár n.Sázavou	Březí	Březí		krucifix	při polní cestě do Níhova		M	R		138609
35984 / 7-3962	S	Žďár n.Sázavou	Březí	Březí		smírčí kříž	při polní cestě do Milešína		M	R		147809
27884 / 7-3964	S	Žďár n.Sázavou	Březka	Březka		zvonice	náves		M	R		139154
23485 / 7-3965	S	Žďár n.Sázavou	Březka	Březka		boží muka	při cestě do Holubí Zhoře		M	R		134489
46519 / 7-3966	S	Žďár n.Sázavou	Březské	Březské		boží muka	v polích		M	R		159028
34564 / 7-3967	S	Žďár n.Sázavou	Březské	Březské		krucifix	v obci		M	R		146292
22603 / 7-3988	S	Žďár n.Sázavou	Černá	Černá		socha sv. Jana Nepomuckého	v obci		M	R		133556
25627 / 7-3987	S	Žďár n.Sázavou	Černá	Černá	čp.1	zámek			M	R		136752
17686 / 7-4000	S	Žďár n.Sázavou	Dolní Bory	Dolní Bory		kostel sv. Jiljí			M	R		128348
45040 / 7-4002	S	Žďár n.Sázavou	Dolní Heřmanice	Dolní Heřmanice		hrad Templštejn, zřícenina	JZ od vsi		M	R		157451
35196 / 7-4003	S	Žďár n.Sázavou	Dolní Heřmanice	Dolní Heřmanice		kaple se zvoničkou a křížem	náves		M	R		146960
31923 / 7-4005	S	Žďár n.Sázavou	Dolní Heřmanice	Dolní Heřmanice	čp.40	vodní mlýn Řihákův	v údolí Oslavy		M	R		143470
25527 / 7-4007	S	Žďár n.Sázavou	Dolní Libochovná	Dolní Libochovná		zvonice	na návsi		M	R		136648

25567 / 7-4008	S	Žďár n.Sázavou	Dolní Libochová	Dolní Libochová		silniční most - mostek	u rybníka	M	R	136689
21918 / 7-4062	S	Žďár n.Sázavou	Heřmanov	Heřmanov		kostel sv. Mikuláše		M	R	132840
17650 / 7-4064	S	Žďár n.Sázavou	Heřmanov	Heřmanov		smírčí kámen	směrem do Křižanova	M	R	128309
27755 / 7-4066	S	Žďár n.Sázavou	Holubí Zhoř	Holubí Zhoř		zvonice		M	R	139015
21402 / 7-4067	S	Žďár n.Sázavou	Holubí Zhoř	Holubí Zhoř		socha sv. Jana Nepomuckého	deponována ve zvonici	M	R	132288
29197 / 7-4068	S	Žďár n.Sázavou	Horní Bory	Horní Bory		kostel sv. Martina		M	R	140556
36530 / 7-2642	S	Třebíč	Horní Heřmanice	Horní Heřmanice		krucifix	JZ od obce, při silnici na Bolechovice	M	R	148391
20446 / 7-4071	S	Žďár n.Sázavou	Hrbov	Hrbov		kaplička tzv. Křečkova	za vsí	M	R	131276
22587 / 7-4073	S	Žďár n.Sázavou	Chlumeck	Chlumeck		kaple Nejsvětější Trojice		M	R	133538
36683 / 7-4075	S	Žďár n.Sázavou	Chlumeck	Chlumeck	čp.31	venkovský dům		M	R	148554
17774 / 7-4443	S	Žďár n.Sázavou	Kochánov	Kochánov		smírčí kámen	REI 2007: věc nenalezena	M	R	128438
32316 / 7-4519	S	Žďár n.Sázavou	Košíkov	Košíkov		kostel sv. Bartoloměje		M	R	143879
38051 / 7-4170	S	Žďár n.Sázavou	Křižanov	Křižanov		kostel sv. Václava		M	R	150008
15779 / 7-4171	S	Žďár n.Sázavou	Křižanov	Křižanov		kaple sv. Jana Nepomuckého	nám. Horní	M	R	126290
17828 / 7-4173	S	Žďár n.Sázavou	Křižanov	Křižanov		boží muka	v zahradě čp. 328, u silnice do Ořechova	M	R	128495
14145 / 7-4175	S	Žďár n.Sázavou	Křižanov	Křižanov		kříž	u rybníka	M	R	124481
24329 / 7-4172	S	Žďár n.Sázavou	Křižanov	Křižanov		sloup se sochou - Mariánský sloup	Benešovo nám.	M	R	135388
37029 / 7-4164	S	Žďár n.Sázavou	Křižanov	Křižanov	čp.1	zámek		M	R	148929
11946 / 7-8459	P	Žďár n.Sázavou	Křižanov	Křižanov	čp.12	radnice	Benešovo náměstí	M	R	118415
45914 / 7-	S	Žďár	Křoví	Křoví		kostel sv. Petra a Pavla		M	R	158387

4178		n.Sázavou										
32458 / 7-4179	S	Žďár n.Sázavou	Křoví	Křoví		boží muka	S část obce		M	R		144040
20647 / 7-4185	S	Žďár n.Sázavou	Kundratice	Kundratice		smírčí kříž	Ve skále		M	R		131489
37481 / 7-4390	S	Žďár n.Sázavou	Laštovičky	Laštovičky		zvonička P. Marie			M	R		149399
27090 / 7-4188	S	Žďár n.Sázavou	Lavičky	Lavičky		kaplička sv. Jana Nepomuckého se zvoničkou			M	R		138313
27278 / 7-4189	S	Žďár n.Sázavou	Lavičky	Lavičky		smírčí kámen	u Hrbovské silnice, REI 2007: nenalezen		M	R		138511
45134 / 7-4520	S	Žďár n.Sázavou	Ludvíkov	Ludvíkov		boží muka			M	R		157556
21265 / 7-4207	S	Žďár n.Sázavou	Měřín	Měřín		kostel sv. Jana Křtitele	Otínská		M	R		132141
23381 / 7-4208	S	Žďár n.Sázavou	Měřín	Měřín		kaple P. Marie Sněžné			M	R		134381
22395 / 7-4210	S	Žďár n.Sázavou	Měřín	Měřín		kaplička - poklona P. Marie Bolestné	Z okraj města		M	R		133335
34334 / 7-4209	S	Žďár n.Sázavou	Měřín	Měřín		výklenková kaplička - poklona sv. Anny	Záhumenský rybník		M			146048
35592 / 7-4211	S	Žďár n.Sázavou	Měřín	Měřín		boží muka	vrch Strážovice		M			147387
40437 / 7-4993	S	Žďár n.Sázavou	Meziříčko	Meziříčko		socha sv. Jana Nepomuckého			M	R		152506
19469 / 7-3989	S	Žďár n.Sázavou	Milíkov	Milíkov		zvonička	náves		M	R		130236
30373 / 7-4224	S	Žďár n.Sázavou	Moravec	Moravec		socha sv. Jana Nepomuckého	za vsí		M	R		141813
86870 / 7-4221	S	Žďár n.Sázavou	Moravec	Moravec		sýpka			M	R		321940052
39464 / 7-4219	S	Žďár n.Sázavou	Moravec	Moravec	čp.1	zámek			M	R		151493
45692 / 7-4225	S	Žďár n.Sázavou	Mostiště	Mostiště		hrad Mostice, zřícenina a archeologické stopy	Krásná hora		M	R		158149
22743 / 7-4226	S	Žďár n.Sázavou	Mostiště	Mostiště		kostel sv. Marka	na kopci		M	R		133712
34437 / 7-4227	S	Žďár n.Sázavou	Mostiště	Mostiště		boží muka	pod kostelem		M	R		146157

15566 / 7-4228	S	Žďár n.Sázavou	Mostišťe	Mostišťe		krucifix	u cesty do Laviček		M	R		126057
24572 / 7-4229	S	Žďár n.Sázavou	Mostišťe	Mostišťe		smírčí kříž	u cesty do Olší		M	R		135641
28620 / 7-4247	S	Žďár n.Sázavou	Netín	Netín		kostel Nanebevzetí P. Marie			M	R		139942
33648 / 7-4250	S	Žďár n.Sázavou	Netín	Netín		socha sv. Jana Nepomuckého	při čp. 39		M	R		145307
34168 / 7-4258	S	Žďár n.Sázavou	Nová Ves	Nová Ves		zvonice	náves		M	R		145868
35004 / 7-4259	S	Žďár n.Sázavou	Nová Ves	Nová Ves		boží muka	při silnici k Heřmanovu		M	R		146750
46380 / 7-4296	S	Žďár n.Sázavou	Nové Sady	Nové Sady		boží muka	u rozcestí do Holubí Zhoře		M	R		158883
46916 / 7-4297	S	Žďár n.Sázavou	Nové Sady	Nové Sady		krucifix z roku 1822	při silnici do Velké Bíteše		M	R		159450
19807 / 7-4330	S	Žďár n.Sázavou	Olší nad Oslavou	Olší nad Oslavou		kaple			M	R		130593
36600 / 7-4006	S	Žďár n.Sázavou	Oslava	Oslava		kaple			M	R		148465
44806 / 7-4333	S	Žďár n.Sázavou	Oslavice	Oslavice		kaple			M	R		157204
13446 / 7-8449	P	Žďár n.Sázavou	Osová	Osová		sýpka			M	R		123071
16521 / 7-4342	S	Žďár n.Sázavou	Osová	Osová	čp.1	zámek Osová			M	R		127080
19855 / 7-4334	S	Žďár n.Sázavou	Osová Bítýška	Osová Bítýška		kostel sv. Jakuba			M	R		130647
35210 / 7-4338	S	Žďár n.Sázavou	Osová Bítýška	Osová Bítýška		socha P. Marie a boží muka	náměstí		M	R		146975
37053 / 7-4340	S	Žďár n.Sázavou	Osová Bítýška	Osová Bítýška		smírčí kámen	u kravína		M			148954
51732 / 7-4341	S	Žďár n.Sázavou	Osová Bítýška	Osová Bítýška		smírčí kámen	u nádraží		M			460337
15017 / 7-4337	S	Žďár n.Sázavou	Osová Bítýška	Osová Bítýška	čp.1	fara			M	R		125441
31501 / 7-4350	S	Žďár n.Sázavou	Otín	Otín		zvonice	náves		M			143017
23309 / 7-7163	S	Žďár n.Sázavou	Petráveč	Petráveč		silniční most			M	R		134305

39962 / 7-4378	S	Žďár n.Sázavou	Radňoves	Radňoves		kaplička	náves		M		152008
30660 / 7-4332	S	Žďár n.Sázavou	Ronov	Ronov		kaple sv. Antonína Paduánského			M	R	142122
30708 / 7-4331	S	Žďár n.Sázavou	Ronov	Ronov	čp.5	vladycká tvrz			M	R	142173
39692 / 7-4387	S	Žďár n.Sázavou	Rousměrov	Rousměrov		krucifix	při rozcestí		M	R	151727
18158 / 7-4389	S	Žďár n.Sázavou	Rousměrov	Rousměrov		smírčí kámen	při silnici do Laštoviček		M	R	128845
35317 / 7-4388	S	Žďár n.Sázavou	Rousměrov	Rousměrov		smírčí kámen	při cestě do Bohdalče		M	R	147090
35980 / 7-4400	S	Žďár n.Sázavou	Rozseč	Rozseč		zvonička			M	R	147805
15176 / 7-4401	S	Žďár n.Sázavou	Rozseč	Rozseč		boží muka	u obce		M	R	125640
27583 / 7-4410	S	Žďár n.Sázavou	Ruda	Ruda		boží muka	při silnici do Jabloňova		M	R	138834
40412 / 7-4409	S	Žďár n.Sázavou	Ruda	Ruda		boží muka	v polích		M	R	152479
12938 / 7-4411	S	Žďár n.Sázavou	Ruda	Ruda		smírčí kříž	u silnice směr Velké Meziříčí		M	R	121689
31673 / 7-4428	S	Brno-venkov	Skryje	Skryje		hrad Rysov, zřícenina	SV od Tišnovské Nové Vsi		M	R	143204
105019	P	Brno-venkov	Skryje	Skryje	čp.13	Buchalův vodní mlýn			M		119481807
33568 / 7-4442	S	Žďár n.Sázavou	Stránecká Zhoř	Stránecká Zhoř		pamětní kámen	Horní Louky u Melounova lesa		M	R	145219
68454 / 7-4441	S	Žďár n.Sázavou	Stránecká Zhoř	Stránecká Zhoř		sýpka	pod zámek u hlavní silnice		M	R	380889717
76853 / 7-4440	S	Žďár n.Sázavou	Stránecká Zhoř	Stránecká Zhoř		kašna	pův. u zámku		M	R	59887220
24814 / 7-4439	S	Žďár n.Sázavou	Stránecká Zhoř	Stránecká Zhoř	čp.1	zámek			M	R	135894
31526 / 7-4072	S	Žďár n.Sázavou	Svařenov	Svařenov		kaplička	náves		M	R	143046
49648 / 7-8812	P	Žďár n.Sázavou	Sviny	Sviny		zvonička	náves		M	R	119547
23609 / 7-3082	S	Žďár n.Sázavou	Tasov	Tasov		tvrz Hrádek, zřícenina			M	R	134619

27419 / 7-3081	S	Žďár n.Sázavou	Tasov	Tasov		hrad Dub nad Oslavou, zřícenina			M			138660
21015 / 7-3083	S	Žďár n.Sázavou	Tasov	Tasov		kostel sv. Petra a Pavla	v západní části obce		M	R		131872
14937 / 7-3090	S	Žďár n.Sázavou	Tasov	Tasov		socha sv. Jana Nepomuckého	v parčíku na návsi		M	R		125358
39407 / 7-3091	S	Žďár n.Sázavou	Tasov	Tasov		socha sv. Jiří	ve farní zahradě		M	R		151434
19158 / 7-3092	S	Žďár n.Sázavou	Tasov	Tasov		socha sv. Josefa	při silnici do Kamenné		M	R		129901
103923	P	Žďár n.Sázavou	Tasov	Tasov	čp.1	fara			M			494514474
15415 / 7-3089	S	Žďár n.Sázavou	Tasov	Tasov	čp.162	rodinný dům Jakuba Demla	v S části obce, v místě zvaném Bosna		M	R		125895
22916 / 7-4513	S	Žďár n.Sázavou	Velká Bíteš	Velká Bíteš		kostel sv. Jana Křtitele			M	R		133896
31142 / 7-4516	S	Žďár n.Sázavou	Velká Bíteš	Velká Bíteš		socha sv. Jana Nepomuckého a dvě kašny	Masarykovo nám.		M	R		142640
47859 / 7-4512	S	Žďár n.Sázavou	Velká Bíteš	Velká Bíteš		veřejná plocha - náměstí	Masarykovo nám.		M	R		160860
11271 / 7-8682	P	Žďár n.Sázavou	Velká Bíteš	Velká Bíteš	čp.5	městský dům	Masarykovo nám.		M	R		124127
49732 / 7-8818	P	Žďár n.Sázavou	Velká Bíteš	Velká Bíteš	čp.6	městský dům	Masarykovo nám.		M	R		123978
11268 / 7-8680	P	Žďár n.Sázavou	Velká Bíteš	Velká Bíteš	čp.14	měšťanský dům	Masarykovo nám.		M	R		124124
11269 / 7-8681	P	Žďár n.Sázavou	Velká Bíteš	Velká Bíteš	čp.85	měšťanský dům	Masarykovo nám.		M	R		124125
11270 / 7-8678	P	Žďár n.Sázavou	Velká Bíteš	Velká Bíteš	čp.87	radnice	Masarykovo nám.		M	R		124126
100532	P	Žďár n.Sázavou	Velká Bíteš	Velká Bíteš	čp.88	městský dům - bývalá pošta	Masarykovo náměstí		M	R		121523
11267 / 7-8677	P	Žďár n.Sázavou	Velká Bíteš	Velká Bíteš	čp.117	škola - býv. poplužní dvůr	Hrnčířská		M	R		124123
22681 / 7-4550	S	Žďár n.Sázavou	Velké Meziříčí	Velké Meziříčí		kostel Nejsvětější Trojice			M	R		133642
32907 / 7-4593	S	Žďár n.Sázavou	Velké Meziříčí	Velké Meziříčí		kaple	2004: nenalezena		M	R		144517
19752 / 7-	S	Žďár	Velké Meziříčí	Velké Meziříčí		kaple Sedmibolestné P.	Vrchovecká		M	R		130538

4591		n.Sázavou				Marie						
26246 / 7-4585	S	Žďár n.Sázavou	Velké Meziříčí	Velké Meziříčí		kaple sv. Anny	Fojtův kopec		M	R		137409
39694 / 7-4586	S	Žďár n.Sázavou	Velké Meziříčí	Velké Meziříčí		kaple sv. Anny	u viaduktu		M	R		151729
38085 / 7-4589	S	Žďár n.Sázavou	Velké Meziříčí	Velké Meziříčí		kaple sv. Cyrila a Metoděje, zv. Horní	u silnice do Uhřínova		M	R		150045
36978 / 7-4592	S	Žďár n.Sázavou	Velké Meziříčí	Velké Meziříčí		kaple Ukřižování	Nad sýpkami		M	R		148875
15858 / 7-4590	S	Žďár n.Sázavou	Velké Meziříčí	Velké Meziříčí		kaplička	u staré silnice na Jihlavu, tzv. U spínačky		M	R		126375
13805 / 7-4588	S	Žďár n.Sázavou	Velké Meziříčí	Velké Meziříčí		kaplička Bolestné P. Marie	Bezděkov		M	R		123783
35981 / 7-4587	S	Žďár n.Sázavou	Velké Meziříčí	Velké Meziříčí		kaplička sv. Antonína	Bezděkov		M	R		147806
20426 / 7-4584	S	Žďár n.Sázavou	Velké Meziříčí	Velké Meziříčí		židovský hřbitov	nad obcí		M	R		131256
42238 / 7-4574	S	Žďár n.Sázavou	Velké Meziříčí	Velké Meziříčí		městské opevnění - Dolní brána, bašta, hradby			M	R		154393
39873 / 7-4596	S	Žďár n.Sázavou	Velké Meziříčí	Velké Meziříčí		boží muka	při silnici k Jihlavě		M	R		151917
41381 / 7-4595	S	Žďár n.Sázavou	Velké Meziříčí	Velké Meziříčí		boží muka	Karlov		M	R		153491
29352 / 7-4598	S	Žďár n.Sázavou	Velké Meziříčí	Velké Meziříčí		kříž	nad židovským hřbitovem		M	R		140727
18318 / 7-4579	S	Žďár n.Sázavou	Velké Meziříčí	Velké Meziříčí		socha sv. Jana Nepomuckého	Ostrůvek, proti čp. 288		M	R		129023
30819 / 7-4577	S	Žďár n.Sázavou	Velké Meziříčí	Velké Meziříčí		socha sv. Jana Nepomuckého	Náměstí		M	R		142294
32414 / 7-4578	S	Žďár n.Sázavou	Velké Meziříčí	Velké Meziříčí		socha sv. Jana Nepomuckého	Hornoměstská, u čp. 36		M	R		143986
44960 / 7-4580	S	Žďár n.Sázavou	Velké Meziříčí	Velké Meziříčí		socha sv. Josefa	Sokolovská		M	R		157366
19536 / 7-4581	S	Žďár n.Sázavou	Velké Meziříčí	Velké Meziříčí		socha sv. Václava	Hornoměstská		M	R		130306
31078 / 7-4576	S	Žďár n.Sázavou	Velké Meziříčí	Velké Meziříčí		sloup se sochou P. Marie	Hornoměstská proti čp. 24		M	R		142570
33097 / 7-4600	S	Žďár n.Sázavou	Velké Meziříčí	Velké Meziříčí		smírčí kříž	na úpatí svahu pod nádražím		M	R		144723

30776 / 7-4599	S	Žďár n.Sázavou	Velké Meziříčí	Velké Meziříčí		smírčí kámen	Sokolovská, 2004: rozbit, fragment v Muzeu silnic a dálnic		M	R		142248
31910 / 7-4582	S	Žďár n.Sázavou	Velké Meziříčí	Velké Meziříčí		kašna se sochou sv. Floriána	Náměstí		M	R		143457
100652	P	Žďár n.Sázavou	Velké Meziříčí	Velké Meziříčí		akvadukt - mostek, součást bývalého zámeckého vodovodu	údolí Rakůvky		M			700292964
20413 / 7-4569	S	Žďár n.Sázavou	Velké Meziříčí	Velké Meziříčí	čp.6	městský dům	Komenského	10	M	R		131243
16869 / 7-4567	S	Žďár n.Sázavou	Velké Meziříčí	Velké Meziříčí	čp.7	městský dům	Komenského	8	M	R		127462
18449 / 7-4566	S	Žďár n.Sázavou	Velké Meziříčí	Velké Meziříčí	čp.8	městský dům	Komenského	6	M	R		129161
102571	P	Žďár n.Sázavou	Velké Meziříčí	Velké Meziříčí	čp.9	městský dům - panský dům Kozlovských z Kozlova	Komenského	4	M			119152
46311 / 7-4559	S	Žďár n.Sázavou	Velké Meziříčí	Velké Meziříčí	čp.11	střední škola - gymnasium Luteránské	Náměstí	13	M	R		158811
101297	P	Žďár n.Sázavou	Velké Meziříčí	Velké Meziříčí	čp.15	měšťanský dům, s omezením: bez dvorního hospodářského objektu	Náměstí	17	M			119150
28853 / 7-4560	S	Žďár n.Sázavou	Velké Meziříčí	Velké Meziříčí	čp.16	fara	Náměstí	18	M	R		140186
36740 / 7-4561	S	Žďár n.Sázavou	Velké Meziříčí	Velké Meziříčí	čp.17	městský dům	Náměstí	19	M	R		148617
16422 / 7-4562	S	Žďár n.Sázavou	Velké Meziříčí	Velké Meziříčí	čp.19	městský dům	Náměstí	21	M	R		126972
32454 / 7-4563	S	Žďár n.Sázavou	Velké Meziříčí	Velké Meziříčí	čp.20	měšťanský dům	Náměstí	22	M	R		144036
29256 / 7-8876	P	Žďár n.Sázavou	Velké Meziříčí	Velké Meziříčí	čp.24	měšťanský dům U anděla	Náměstí	25	M	R		119156
31849 / 7-4564	S	Žďár n.Sázavou	Velké Meziříčí	Velké Meziříčí	čp.25	městský dům	Náměstí	27	M			143393
32261 / 7-4552	S	Žďár n.Sázavou	Velké Meziříčí	Velké Meziříčí	čp.29	radnice	Radnická	1	M	R		143821
29255 / 7-8872	P	Žďár n.Sázavou	Velké Meziříčí	Velké Meziříčí	čp.46	městský dům se sklepem	Radnická	10	M	R		119145

23853 / 7-4570	S	Žďár n.Sázavou	Velké Meziříčí	Velké Meziříčí	čp.54	městský dům	U zámeckých schodů, 2004: zbořen	2	M	R	134880
104340	P	Žďár n.Sázavou	Velké Meziříčí	Velké Meziříčí	čp.60	městský dům	Podhradí		M		827769682
16855 / 7-4553	S	Žďár n.Sázavou	Velké Meziříčí	Velké Meziříčí	čp.77	činžovní dům	Náměstí	1	M	R	127447
101326	P	Žďár n.Sázavou	Velké Meziříčí	Velké Meziříčí	čp.78	měšťanský dům	Náměstí	2	M		119151
28610 / 7-4554	S	Žďár n.Sázavou	Velké Meziříčí	Velké Meziříčí	čp.79	měšťanský dům	Náměstí	3	M	R	139929
19905 / 7-4555	S	Žďár n.Sázavou	Velké Meziříčí	Velké Meziříčí	čp.80	měšťanský dům	Náměstí	4	M	R	130697
50098 / 7-8862	P	Žďár n.Sázavou	Velké Meziříčí	Velké Meziříčí	čp.82	měšťanský dům	Náměstí	6	M	R	119154
23998 / 7-4556	S	Žďár n.Sázavou	Velké Meziříčí	Velké Meziříčí	čp.84	městský dům	Náměstí	8	M	R	135033
22274 / 7-4557	S	Žďár n.Sázavou	Velké Meziříčí	Velké Meziříčí	čp.86	měšťanský dům	Náměstí	10	M	R	133210
19842 / 7-4558	S	Žďár n.Sázavou	Velké Meziříčí	Velké Meziříčí	čp.87	měšťanský dům	Náměstí	11	M	R	130632
37548 / 7-8838	P	Žďár n.Sázavou	Velké Meziříčí	Velké Meziříčí	čp.97	synagoga nová	Novosady	85	M	R	119143
41563 / 7-8846	P	Žďár n.Sázavou	Velké Meziříčí	Velké Meziříčí	čp.100	židovský dům	Novosady	89	M	R	119144
23024 / 7-4547	S	Žďár n.Sázavou	Velké Meziříčí	Velké Meziříčí	čp.116	kostel sv. Mikuláše	Náměstí		M	R	134006
22116 / 7-4565	S	Žďár n.Sázavou	Velké Meziříčí	Velké Meziříčí	čp.118	městský dům	Komenského	3	M	R	133048
49549 / 7-8835	P	Žďár n.Sázavou	Velké Meziříčí	Velké Meziříčí	čp.119	měšťanský dům	Komenského	5	M	R	119153
37233 / 7-4568	S	Žďár n.Sázavou	Velké Meziříčí	Velké Meziříčí	čp.120	městský dům	Komenského	6	M	R	149141
45297 / 7-4549	S	Žďár n.Sázavou	Velké Meziříčí	Velké Meziříčí	čp.123	špitál s kostelem sv. Kříže	Komenského		M	R	157731
33644 / 7-4571	S	Žďár n.Sázavou	Velké Meziříčí	Velké Meziříčí	čp.357	měšťanský dům	Hornoměstská	25	M	R	145303
36888 / 7-4551	S	Žďár n.Sázavou	Velké Meziříčí	Velké Meziříčí	čp.1146	synagoga	Novosady	79	M	R	148777
49589 / 7-8834	P	Žďár n.Sázavou	Velké Meziříčí	Velké Meziříčí	čp.1187	židovský dům	U Vody	14	M	R	119157

44363 / 7-8854	P	Žďár n.Sázavou	Velké Meziříčí	Velké Meziříčí	čp.1191	židovský dům	Novosady	11	M	R	119158
49385 / 7-8836	P	Žďár n.Sázavou	Velké Meziříčí	Velké Meziříčí	čp.1195	židovský dům	U Vody	8	M	R	119149
44362 / 7-8837	P	Žďár n.Sázavou	Velké Meziříčí	Velké Meziříčí	čp.1196	židovský dům	U Vody	4	M	R	119148
18288 / 7-4543	S	Žďár n.Sázavou	Velké Meziříčí	Velké Meziříčí	čp.1200	zámek	Zámecké schody		M	R	128988
95022 / 7-4572	S	Žďár n.Sázavou	Velké Meziříčí	Velké Meziříčí	čp.1234	sýpka	Ke Třem křížům		M	R	515105859
36720 / 7-4606	S	Žďár n.Sázavou	Vídeň	Vídeň		kaple sv. Anny	střed obce		M	R	148595
24529 / 7-4607	S	Žďár n.Sázavou	Vídeň	Vídeň		kaplička	při cestě do Mostiště		M	R	135597
27592 / 7-4608	S	Žďár n.Sázavou	Vidonín	Vidonín		zvonice	náves, u silnice do Radňovsi		M	R	138845
42194 / 7-4609	S	Žďár n.Sázavou	Vidonín	Vidonín		boží muka	při silnici do Radňovsi		M	R	154348
15064 / 7-4617	S	Žďár n.Sázavou	Vlkov	Vlkov		boží muka	2004: nenalezen, kříž deponován na Obecním úřadě		M	R	125493
25452 / 7-4622	S	Žďár n.Sázavou	Záblatí	Záblatí		krucifix	u vsi		M	R	136567
103533	P	Žďár n.Sázavou	Zadní Zhořec	Zadní Zhořec	čp.21	venkovská usedlost			M		954666541
25090 / 7-4190	S	Žďár n.Sázavou	Závist	Závist		zvonička			M	R	136188
39584 / 7-4604	S	Brno-venkov	Víckov	Víckov		hrad, zřícenina	V od obce, trať Na hradě		M	R	151615
17875 / 7-4605	S	Brno-venkov	Víckov	Víckov		krucifix	návší J od obce, u silnice směrem na Žďárec		M	R	128542
37733 / 7-4673	S	Brno-venkov	Žďárec	Žďárec		kostel sv. Petra a Pavla			M	R	149664

Příloha č. 5

Naplňovaný cíl	Související cíle	
Klíčová oblast Životní prostředí	Klíčová oblast Infrastruktura obcí, život v obci a cestovní ruch	
	Synergie	Zohlednění
	strategické cíle klíčové oblasti Životní prostředí mají přímou souvislost s vybaveností a prostředím vymezeného regionu. zamezují migraci obyvatel	viz. stanovená opatření reagující na jednotlivé specifické cíle
	Klíčová oblast Zaměstnanost a vzdělávání	
	Synergie	Zohlednění
	investice do opatření, která jsou navržena v klíčové oblasti Životní prostředí s sebou nese nová pracovní místa ve vymezeném regionu	viz. stanovená opatření reagující na jednotlivé specifické cíle
	Klíčová oblast Podnikání a inovace	
	Synergie	Zohlednění
	investice do opatření, která jsou navržena v klíčové oblasti Životní prostředí s sebou nese vhodné podmínky pro podnikání ve vymezeném regionu	viz. stanovená opatření reagující na jednotlivé specifické cíle
	Klíčová oblast Zemědělství	
Synergie	Zohlednění	
posílením přirozené funkce krajiny, rozvojem nakládání s vodou a odpady budou vytvořeny vhodné podmínky pro zemědělské podnikatele	viz. stanovená opatření reagující na jednotlivé specifické cíle	
Naplňovaný cíl	Související cíle	
Klíčová oblast Infrastruktura obcí, život v obci a cestovní ruch	Klíčová oblast Životní prostředí	
	Synergie	Zohlednění
	zdravý region nabízí vhodné podmínky pro život stávajících i nových obyvatel, atraktivní region přiláká více turistů	viz. stanovená opatření reagující na jednotlivé specifické cíle
	Klíčová oblast Zaměstnanost a vzdělávání	
	Synergie	Zohlednění
	systematické vzdělávání a podpora zaměstnanosti přispějí ke spokojenosti občanů, ke zvýšení jejich konkurenceschopnosti a potenciálu	viz. stanovená opatření reagující na jednotlivé specifické cíle
	Klíčová oblast Podnikání a inovace	
	Synergie	Zohlednění
	podpora podnikání umožní místním podnikatelům vytvářet přidanou hodnotu přímo ve vymezeném regionu, zajištění služeb v oblasti turismu poskytne návštěvníkům adekvátní zázemí	viz. stanovená opatření reagující na jednotlivé specifické cíle
	Klíčová oblast Zemědělství	
Synergie	Zohlednění	
podpora života v obci formou pořádání akcí se zemědělskou tematikou s cílem přímého odbytu , návaznost na udržitelnost zemědělství	viz. stanovená opatření reagující na jednotlivé specifické cíle	
Naplňovaný cíl	Související cíle	
	Klíčová oblast Životní prostředí	
	Synergie	Zohlednění

Klíčová oblast Zaměstnanost a vzdělávání	zajištění odbornosti lidských zdrojů pro jednotlivé specifické problematiky klíčové oblasti Životní prostředí s cílem snížení nezaměstnanosti	viz. stanovená opatření reagující na jednotlivé specifické cíle
	Klíčová oblast Infrastruktura obcí, život v obci a cestovní ruch	
	Synergie	Zohlednění
	investice do infrastruktury obcí s sebou nesou nové pracovní příležitosti pro obyvatele, vzdělávání zajistí požadované profese	viz. stanovená opatření reagující na jednotlivé specifické cíle
	Klíčová oblast Podnikání a inovace	
	Synergie	Zohlednění
	zvyšování profesní vybavenosti občanů nabídne místním podnikatelským subjektům kvalitní lidské zdroje, dojde k rozvoji podnikatelských aktivit malých a středních podniků	viz. stanovená opatření reagující na jednotlivé specifické cíle
	Klíčová oblast Zemědělství	
	Synergie	Zohlednění
	vzděláváním zemědělských podnikatelů dochází k diverzifikaci jejich činnosti	viz. stanovená opatření reagující na jednotlivé specifické cíle
Naplňovaný cíl	Související cíle	
Klíčová oblast Podnikání a inovace	Klíčová oblast Infrastruktura obcí, život v obci a cestovní ruch	
	Synergie	Zohlednění
	zajištění veřejných služeb místními podnikateli podpoří cestovní ruch	viz. stanovená opatření reagující na jednotlivé specifické cíle
	Klíčová oblast Zaměstnanost a vzdělávání	
	Synergie	Zohlednění
	podnikatelské subjekty díky svému působení v regionu poskytují pracovní příležitosti pro obyvatele	viz. stanovená opatření reagující na jednotlivé specifické cíle
	Klíčová oblast Zemědělství	
	Synergie	Zohlednění
možnost využití nevyužívaných zemědělských budov a jejich revitalizace pro zemědělské činnosti	viz. stanovená opatření reagující na jednotlivé specifické cíle	
Naplňovaný cíl	Související cíle	
Klíčová oblast Zemědělství	Klíčová oblast Životní prostředí	
	Synergie	Zohlednění
	zdroj odpadů s efektem jejich eliminování a následného zpracování	viz. stanovená opatření reagující na jednotlivé specifické cíle
	Klíčová oblast Infrastruktura obcí, život v obci a cestovní ruch	
	Synergie	Zohlednění
	strategický cíl podporuje sounáležitosti s regionem s cílem zvýšené poptávky po místních produktech a službách	viz. stanovená opatření reagující na jednotlivé specifické cíle
	Klíčová oblast Zaměstnanost a vzdělávání	
	Synergie	Zohlednění
	fungující zemědělské podniky poskytují pracovní příležitosti pro obyvatele regionu	viz. stanovená opatření reagující na jednotlivé specifické cíle
	Klíčová oblast Podnikání a inovace	
Synergie	Zohlednění	

fungující zemědělství podporuje místní zemědělské podnikatele, jejich výrobu a poskytování služeb	viz. stanovená opatření reagující na jednotlivé specifické cíle
---	---