



## Strategie komunitně vedeného místního rozvoje pro programové období 2014–2020



Místní akční skupina Hlinecko, o. s.  
srpen 2014

## OBSAH

1	Základní informace o MAS.....	1
1.1	LOKALIZACE MAS.....	1
1.2	IDENTIFIKACE PRÁVNICKÉ OSOBY A JEJÍ ORGÁNY .....	5
1.3	POPIS MÍSTNÍHO PARTNERSTVÍ A JEHO ORGÁNY .....	6
1.4	ORGÁNY SPOLKU .....	7
1.5	HISTORIE MAS, ZKUŠENOSTI S ROZVOJEM ÚZEMÍ.....	19
1.6	REALIZOVANÉ PROJEKTY .....	20
1.6.1	Projekty spolupráce PRV IV. 2.1 .....	21
1.6.2	Projekt 1: „Nezapomeňte (se) vrátit“ .....	21
1.6.3	Projekt 2: Život a historie vypálených obcí aneb „Znáte nás?“ .....	22
1.6.4	Projekt 3: „Poznejte zelené srdce Česka“ .....	22
1.6.5	Další aktivity v roce 2013 .....	24
2	Popis zapojení veřejnosti a členů místního partnerství.....	26
3	Přehled členů týmu pro přípravu a zpracování strategie.....	27
4	Popis způsobu vyhodnocování ISÚ .....	28
5	Analytická část .....	28
5.1	SOCIODEMOGRAFICKÉ PODMÍNKY .....	28
5.1.1	Struktura obyvatel a demografický vývoj .....	28
5.1.2	Vývoj počtu obyvatel .....	33
5.1.3	Hustota zalidnění.....	35
5.1.4	Migrace .....	36
5.1.5	Vzdělanostní struktura .....	38
5.1.6	SWOT analýza .....	40
5.1.7	Shrnutí analýzy potřeb .....	40
5.1.8	Dotazníkové šetření.....	41
5.2	TECHNICKÁ INFRASTRUKTURA A ENERGETIKA.....	45
5.2.1	Zásobování vodou a zneškodňování odpadních vod.....	47
5.2.2	Zásobování elektrickou energií, telekomunikace a radiokomunikace .....	48
5.2.3	Zásobování plynem a teplem .....	49
5.2.4	SWOT analýza .....	49
5.2.5	Shrnutí analýzy potřeb .....	50
5.3	DOPRAVA.....	51
5.3.1	Silniční doprava .....	52
5.3.2	Železniční doprava.....	53
5.3.3	Letecká doprava .....	54
5.3.4	SWOT analýza .....	55
5.3.5	Shrnutí analýzy potřeb .....	55

5.3.6	Dotazníkové šetření.....	56
5.4	VYBAVENOST OBCÍ A SLUŽBY .....	57
5.4.1	Celkový přehled .....	57
5.4.2	SWOT analýza .....	59
5.4.3	Shrnutí analýzy potřeb .....	59
5.4.4	Dotazníkové šetření.....	59
5.5	BYDLENÍ .....	60
5.5.1	SWOT analýza .....	67
5.5.2	Shrnutí analýzy potřeb .....	67
5.6	ŽIVOTNÍ PROSTŘEDÍ A FYZICKO-GOEGRAFICKÁ CHARAKTERISTIKA REGIONU .....	67
5.6.1	Reliéf.....	67
5.6.4	Klima.....	73
5.6.5	Vodstvo .....	74
5.6.6	Biogeografická charakteristika území.....	76
5.6.7	Ochrana přírody .....	77
5.6.8	SWOT analýza oblasti.....	83
5.6.9	Shrnutí analýzy potřeb .....	84
5.7	ODPADOVÉ HOSPODÁŘSTVÍ.....	84
5.7.1	Produkce odpadů.....	85
5.7.2	Nakládání s odpady .....	88
5.7.3	Černé skládky odpadu a ekologické zátěže, současný stav na území MAS Hlinecko, o. s. ....	88
5.7.4	SWOT analýza .....	89
5.7.5	Shrnutí analýzy potřeb .....	89
5.8	OCHRANA OVZDUŠÍ, VOD A PŮDY.....	90
5.8.1	SWOT analýza oblasti .....	92
5.8.2	Shrnutí analýza potřeb .....	93
6	Život v obcích .....	94
6.1	SPOLKY.....	94
6.2	SPORTOVNÍ A KULTURNÍ ZAŘÍZENÍ .....	95
6.3	KULTURNÍ A SPORTOVNÍ AKTIVITY .....	98
6.4	SOCIÁLNÍ SLUŽBY .....	98
6.5	ZDRAVOTNÍ SLUŽBY.....	102
6.6	SWOT ANALÝZA OBLASTI .....	103
6.7	SHRnutí KAPITOLY .....	103
6.8	DOTAZNÍKOVÉ ŠETŘENÍ .....	104
7	Podnikání, výroba, zaměstnanost.....	106
7.1	ČERPÁNÍ FINANČÍ Z EU PODNIKY V MAS HLINECKO .....	110
7.2	ŽIVNOSTENSKÉ PODNIKÁNÍ .....	111
7.3	PODNIKY .....	113

7.4	ZEMĚDĚLSKÉ SUBJEKTY .....	114
7.5	VÝROBA.....	116
7.6	NEZAMĚSTNANOST .....	117
7.7	UCHAZEČI O ZAMĚSTNÁNÍ.....	120
7.8	SWOT ANALÝZA .....	125
7.9	SHRnutí ANALÝZY POTŘEB .....	126
7.10	DOTAZNÍKOVÉ ŠETŘENÍ .....	127
8	Vzdělávání, školství .....	129
8.1	JESLE.....	130
8.2	PŘEDŠKOLNÍ VÝCHOVA .....	130
8.3	ZÁKLADNÍ ŠKOLSTVÍ.....	133
8.4	STŘEDNÍ ŠKOLSTVÍ.....	135
8.5	OSTATNÍ ZAŘÍZENÍ .....	136
8.6	DALŠÍ VZDĚLÁVÁNÍ .....	137
8.7	SWOT ANALÝZA .....	138
8.8	SHRnutí ANALÝZY POTŘEB .....	139
8.9	DOTAZNÍKOVÉ ŠETŘENÍ .....	139
9	Řízení obcí, informovanost, spolupráce.....	143
9.1	INFORMOVANOST .....	147
9.2	SPOLUPRÁCE .....	147
9.2.1	Dobrovolné svazky obcí.....	147
9.3	PARTNERSKÁ MĚSTA .....	149
9.4	SWOT ANALÝZA .....	149
9.5	SHRnutí ANALÝZY POTŘEB .....	150
9.6	DOTAZNÍKOVÉ ŠETŘENÍ .....	150
10	Bezpečnost .....	151
10.1	PROJEKTY V OBLASTI PREVENCE.....	151
10.2	SWOT ANALÝZA .....	155
10.3	SHRnutí ANALÝZY POTŘEB .....	156
10.4	DOTAZNÍKOVÉ ŠETŘENÍ .....	156
11	Turistický ruch .....	157
11.1	PŘÍRODNÍ PAMÁTKY .....	157
11.2	TECHNICKÉ PAMÁTKY .....	163
11.3	HISTORICKÉ PAMÁTKY .....	164
11.4	KULTURNÍ ZAŘÍZENÍ A KULTURNÍ AKCE .....	172
11.5	CYKLOTRASY .....	174
11.6	TURISTICKÉ A NAUČNÉ STEZKY .....	175
11.7	ZNAČENÍ REGIONÁLNÍCH PRODUKTŮ .....	177
11.7.1	První certifikované výrobky a služby značkou „Kvalita z Hlinecka“ .....	179
11.8	INFOCENTRA V REGIONU .....	180
11.9	ROZHLEDNY .....	183
11.10	ZIMNÍ SPORTY NA ÚZEMÍ MAS HLINECKO .....	185
11.11	HIPOTURISTIKA .....	188
11.12	AGROTURISTIKA .....	188
11.13	SWOT ANALÝZA .....	189
11.14	SHRnutí ANALYTICKÉHO ŠETŘENÍ.....	190
11.15	DOTAZNÍKOVÉ ŠETŘENÍ .....	190
12	Tradice v regionu .....	192



12.1	MASOPUST .....	193
12.2	DŘEVĚNÉ HRAČKY .....	193
12.3	VÝTVARNÁ TRADICE .....	194
12.4	SAKRÁLNÍ STAVBY .....	195
13	Prorodinná politika.....	196
13.1	MLÁDEŽ A VOLNÝ ČAS NA ÚZEMÍ MAS HLINECKO.....	197
13.2	MLÁDEŽ A VZDĚLÁVÁNÍ NA ÚZEMÍ MAS HLINECKO .....	197
13.3	POSTOJE MLADÝCH LIDÍ K POLITICE A VEŘEJNÉMU ŽIVOTU.....	198
13.4	TEMATICKÉ OBLASTI PRO DĚTI A MLÁDEŽE.....	198
13.4.1	Informace o mládeži a pro mládež .....	198
13.4.2	Mládež, volný čas a životní styl.....	199
13.4.3	Mládež, vzdělávání, výchova.....	200
13.4.4	Mládež, zaměstnanost a zaměstnatelnost.....	201
13.4.5	Participace mladé generace na společenském a politickém životě.....	201
13.4.6	Dobrovolnictví .....	202
13.4.7	Mládež a bydlení.....	202
13.4.8	Mládež a kultura.....	203
13.4.9	Mládež a zdraví.....	203
13.5	DOTAZNÍKOVÉ ŠETŘENÍ .....	204
14	Vyhodnocení rozvojového potenciálu území.....	206
14.1	ÚZEMNÍ PLÁNOVÁNÍ .....	206
14.2	ROZVOJOVÁ ÚZEMÍ .....	207
14.2.1	Památkové zóny .....	207
14.2.2	Průmyslové zóny.....	207
14.2.3	Brownfieldy .....	208
14.3	POTENCIÁL ROZVOJE ÚZEMÍ.....	208
14.4	FINANCOVÁNÍ ROZVOJE ÚZEMÍ.....	208
15	Definování MISE .....	208
16	Strategická část.....	209
16.1	DŮVOD ZPRACOVÁNÍ STRATEGIE (PŘÍKLAD: ZACHOVÁNÍ KULTURNÍHO A PŘÍRODNÍHO BOHATSTVÍ, UDRŽITELNÝ ROZVOJ, PARTNERSTVÍ, SPOLUPRÁCE, TRANSPARENTNOST APOD.).....	209
16.2	DEFINOVÁNÍ DLOUHODOBÉ VIZE ROZVOJE ÚZEMÍ .....	209
16.3	DEFINOVÁNÍ PODOBLASTÍ V JEDNOTLIVÝCH OBLASTECH, STANOVENÍ SPECIFICKÝCH (REALIZAČNÍCH) CÍLŮ S PŘÍRAZENÍM REALIZAČNÍCH INDIKÁTORŮ.....	209
16.4	STANOVENÍ PRIORIT .....	219
16.5	NÁVAZNOST NA JINÉ STRATEGICKÉ DOKUMENTY (ÚPD OBCÍ, STRATEGICKÉ DOKUMENTY OBCÍ, STRATEGICKÉ DOKUMENTY DSO, ÚPD VÚC APOD.) .....	219
16.6	ZDROJ INSPIRACE .....	219
16.7	INTEGRAČNÍ PRVKY.....	219
16.8	INOVATIVNÍ PRVKY METODY NEBO ZPŮSOBY ŘEŠENÍ SOUČASNÝCH PROBLÉMŮ PŘINÁŠEJÍCÍ ZLEPŠENÍ STAVU, NEBO ZKVALITNĚNÍ SITUACE .....	219
16.8.1	Radikální inovace – podstatná změna od současného stavu.....	219
16.8.2	Přírůstková inovace – navazuje ve své podstatě na současný stav.....	219

16.8.3	Zajištění udržitelnosti inovace .....	220
17	Udržení stávající situace tam, kde to funguje .....	220
18	Předpokládaný způsob financování projektů .....	220
19	Implementační část. ....	220
19.1	POPIS IMPLEMENTAČNÍHO PROCESU NA ÚROVNI MAS A TYPY PROJEKTŮ A POSTUPŮ IMPLEMENTACE.....	220
19.2	POPIS SPOLUPRÁCE MEZI MAS NA NÁRODNÍ A MEZINÁRODNÍ ÚROVNI A PŘESHraniČNÍ SPOLUPRÁCE .....	220
19.3	POPIS INTEGROVANÉHO PŘÍSTUPU NAPŘÍČ PROGRAMOVÝMI RÁMCI.....	220
19.4	VÝBĚR KONKRÉTNÍCH OPATŘENÍ PRO NAPLNĚNÍ STANOVENÝCH CÍLŮ .....	220
19.5	FICHE DEFINUJÍCÍ JEDNOTLIVÉ OBLASTI PODPORY A INTEGRACI PRIORITYNÍCH OS A SPECIFICKÝCH CÍLŮ V RÁMCI JEDNOHO PROGRAMU .....	220
19.6	PŘEVEDENÍ CÍLŮ STRATEGIE DO KONKRÉTNÍCH TYPŮ PROJEKTŮ.....	221
19.7	DEFINICE PROJEKTŮ REALIZOVANÝCH SAMOTNOU MAS V RÁMCI PROGRAMOVÉHO RÁMCE.....	221
19.8	MĚŘITELNÉ INDIKÁTORY VYCHÁZEJÍCÍ Z INDIKÁTORŮ ISÚ, KTERÉ JSOU ZÁROVEŇ POŽADOVÁNY PROGRAMEM, PRO KTERÝ JE DANÝ PROGRAMOVÝ RÁMEC ZPRACOVÁN.....	221
19.8.1	VÝSTUPY, .....	221
20	Povinné přílohy .....	221
21	Nepovinné přílohy.....	222

## SEZNAM TABULEK

Tabulka 1 Administrativní zařazení MAS Hlinecko, o. s. ....	1
Tabulka 2 Základní údaje o MAS Hlinecko, o. s. ....	1
Tabulka 3 Seznam členů MAS - veřejná správa .....	9
Tabulka 4 Seznam členů - podnikatelský sektor .....	11
Tabulka 5 Seznam členů - neziskové organizace .....	13
Tabulka 6 Představenstvo .....	16
Tabulka 7 Předseda .....	17
Tabulka 8 Seznam členů výběrové komise Valné hromady .....	18
Tabulka 9 Seznam členů kontrolního výboru .....	19
Tabulka 10 Pracovní skupina pro děti, mládež a volný čas .....	27
Tabulka 11 Pracovní skupina podnikatelé .....	27
Tabulka 12 Pracovní skupina pro občanskou vybavenost .....	27
Tabulka 13 Pracovní skupina pro sociální oblast .....	28
Tabulka 14 Počty obyvatel podle věku a pohlaví MAS Hlinecko, o. s. a v MAS celkem (k 31. 12. 2013) .....	28
Tabulka 15 Věková struktura a index stáří v MAS Hlinecko, o.s. ....	32
Tabulka 16 Vývoj počtu obyvatel na území MAS Hlinecko, o. s. od roku 2006 do roku 2013 (vždy k 31. 12) .....	33
Tabulka 17 Vzdělanostní struktura MAS Hlinecko, o. s. ze SLDB 2001 - 2011 .....	38
Tabulka 18: SWOT analýza - obyvatelstvo .....	40
Tabulka 19: Seřazení priorit rozvoje území MAS - další náměty .....	42
Tabulka 20 Přehled technické infrastruktura v obcích a jejich místních částech .....	45
Tabulka 21 SWOT analýza technické infrastruktury .....	49
Tabulka 22 SWOT analýza - doprava .....	55
Tabulka 23 Občanská vybavenost v obcích .....	57
Tabulka 24 SWOT analýza .....	59
Tabulka 25 Seřazení priorit rozvoje území MAS - obchod, služby .....	59
Tabulka 26 Bytová výstavba na území MAS Hlinecko za rok 2013 .....	62
Tabulka 27 Možnosti bydlení v obcích MAS Hlinecko, o.s. ....	64
Tabulka 28 SWOT analýza - bydlení .....	67
Tabulka 29 Geomorfologické jednotky na území MAS Hlinecko, o. s. ....	68
Tabulka 30 Využití půdy v obcích MAS Hlinecko, o. s. a v MAS celkem (k 31. 12. 2013) .....	75
Tabulka 31 Památné stromy na území MAS Hlinecko, o.s. ....	82
Tabulka 32: SWOT analýza - životní prostředí .....	83
Tabulka 33 Celková produkce odpadů, produkce NO a OO na území MAS Hlinecko, o. s. za období 2008 až 2012 .....	85
Tabulka 34 Separovaný sběr odpadů na území ORP za období 2008-2012 .....	86
Tabulka 35 SWOT analýza odpadového hospodářství .....	89
Tabulka 36 SWOT analýza - Ochrana ovzduší, vody a půdy .....	92
Tabulka 37 Spolky v obcích .....	94
Tabulka 38 Seznam sportovních zařízení na území MAS Hlinecko, o. s. ....	95
Tabulka 39 Kulturní a sportovní vybavenost .....	96
Tabulka 40 Počty kulturních zařízení .....	96
Tabulka 41 Kulturní vybavenost v obcích - počty zařízení .....	97
Tabulka 42 SWOT analýza - Život v obcích .....	103
Tabulka 43: Seřazení priorit rozvoje území MAS - sociální služby, bydlení, vzdělávání a školství ...	104
Tabulka 44: Seřazení priorit rozvoje území MAS - vzhled regionu a stav veřejně přístupných prostor .....	105
Tabulka 45 Počet ekonomických subjektů v časové řadě 2000-2012 pro ORP , Hlinsko .....	107

Tabulka 46 Počet podnikatelských subjektů v MAS Hlinecko k 31.12. 2013.....	108
Tabulka 47 Počet podnikatelských subjektů podle převažující činnosti MAS Hlinecko k 31. 12. 2013 .....	109
Tabulka 48 Projekty financované z programů OPPI s rozhodnutím z roku 2011, 2012 a 2013.....	110
Tabulka 49 Počet živnostníků podle obcí k 31. 12. 2013 .....	111
Tabulka 50 Počet podnikatelů podle zaměření 31. 12. 2013 .....	113
Tabulka 51 Zaměstnavatelé rozdělení podle počtu zaměstnanců MAS Hlinecko k 31.12 2013 .....	114
Tabulka 52 Zaměření největších firem .....	117
Tabulka 53 Podíl osob ve věku 15 – 64 let na všech obyvatelích jednotlivých obcí.....	117
Tabulka 54 Porovnání podílu nezaměstnaných osob s okolními MAS za rok 2013 .....	120
Tabulka 55 Počet uchazečů o zaměstnání rozdělení podle nejvyššího dosaženého vzdělání k 1. 6. 2014 .....	122
Tabulka 56 Porovnání počtu uchazečů o zaměstnání rozdělení podle nejvyššího dosaženého vzdělání na území Hlinecko s vyššími územními celky.....	122
Tabulka 57 Počet uchazečů o zaměstnání dle věku v ORP Hlinsko k 1. 6. 2014.....	123
Tabulka 58 Porovnání počtu uchazečů o zaměstnání dle věku - ORP Hlinsko, okres Chrudim a Pardubický kraj k 1. 6. 2014 .....	123
Tabulka 59 Volná místa k 1.6. 2014 v ORP Hlinsko.....	124
Tabulka 60 Volná místa k 1.6. 2014 – porovnání MAS Hlinecko, okresu Chrudim a Pardubického kraje.....	125
Tabulka 61 SWOT analýza - podnikání.....	125
Tabulka 62: Seřazení priorit rozvoje území MAS - zaměstnanost, podpora firem, nová pracovní místa- průmysl, služby .....	128
Tabulka 63: Pracovníci ve školství na území MAS Hlinecko ve školním roce 2012/13.....	130
Tabulka 64: Celkové počty dětí, tříd a pedagogických úvazků MŠ v MAS Hlinecko za posledních osm let.....	131
Tabulka 65 Kapacity, počty dětí a volná místa v MŠ v MAS Hlinecko v školním roce 2012/2013....	132
Tabulka 66: Počty tříd a žáků v ZŠ ve školním roce 2012/2013 v MAS Hlinecko rozdělené podle obcí .....	133
Tabulka 67: Kapacity, počty dětí a volná místa v ZŠ v MAS Hlinecko v školním roce 2012/2013 ....	134
Tabulka 68 Počet tříd, žáků, pracovníků, průměrný počet žáků na pracovníka a na třídu ve školním roce 2012/1013.....	135
Tabulka 69 Zaměření absolventů gymnázia ve školních letech 2010/2011 až 2012/2013.....	135
Tabulka 70: SWOT analýza oblastí školství.....	138
Tabulka 71: Seřazení priorit rozvoje území MAS - další náměty.....	140
Tabulka 72 Počet volených zástupců v obcích .....	146
Tabulka 73 Přehled informovanosti v obcích .....	147
Tabulka 74 SWOT analýza .....	149
Tabulka 75 Čerpání finančních prostředků na prevenci kriminality 2004 – 2014.....	152
Tabulka 76 Trestná činnost v ORP Hlinsko.....	152
Tabulka 77 Porovnání počtu trestných činů v ORP Hlinsko a okresu Chrudim.....	153
Tabulka 78 Trestná činnost dětí a mládeže v obvodu s rozšířenou působností .....	154
Tabulka 79 Přestupky nejvíce zatěžující město .....	154
Tabulka 80: SWOT analýza - Bezpečnost .....	155
Tabulka 81 Seznam certifikovaných výrobků a služeb na území MAS Hlinecko, o. s. ....	179
Tabulka 82 Návštěvnost sjezdovky Trhová Kamenice.....	186
Tabulka 83 Návštěvnost Skiareálu Hlinsko .....	188
Tabulka 84: Seřazení priorit rozvoje území MAS - kultura, volný čas, sport a rekreace .....	191
Tabulka 85: Územní plánování - stav ÚPD k červenci 2014.....	206
Tabulka 86 Přehled strategických cílů, specifických cílů a dílčích opatření .....	210



## SEZNAM ILLUSTRACÍ

Obrázek 1 Poloha MAS Hlinecko, o. s. v ČR.....	2
Obrázek 2 Poloha MAS Hlinecko, o. s. v rámci Pardubického kraje.....	2
Obrázek 3 Topografická mapa území MAS Hlinecko.....	3
Obrázek 4 Skladba obcí v MAS Hlinecko, o. s. ....	4
Obrázek 5 Části obcí na území MAS Hlinecko.....	4
Obrázek 6 Katastrální území v MAS Hlinecko.....	5
Obrázek 7 Území MAS Hlinecko, o. s., situace ve vztahu k Pardubickému kraji, kraji Vysočina a NUTS 2.....	6
Obrázek 8 Logo Místní akční skupina Hlinecko, o.s.....	6
Obrázek 9 Schéma organizační struktury.....	7
Obrázek 10: Mapa zapojení území v rámci projektů spolupráce.....	23
Obrázek 11 Logo regionální značky.....	24
Obrázek 12: Logo NS MAS ČR.....	25
Obrázek 13: Logo KS MAS Pardubického kraje.....	25
Obrázek 14 Počet obyvatel MAS podle věku (v %).....	29
Obrázek 15 Počet obyvatel MAS podle pohlaví.....	29
Obrázek 16: Podíl obyvatel nad 65 let v MAS Hlinecko, o.s.....	31
Obrázek 17 Index stáří v MAS Hlinecko.....	31
Obrázek 18 Vývoj počtu obyvatel na území MAS Hlinecko, o. s. od roku 2006 do roku 2013.....	34
Obrázek 19 Hustota zalidnění v MAS Hlinecko, o.s.....	35
Obrázek 20 Počet přistěhovalých obyvatel v MAS Hlinecko, o. s. v roce 2013.....	37
Obrázek 21 Počet vystěhovalých obyvatel v MAS Hlinecko, o. s. v roce 2013.....	37
Obrázek 22 Porovnání vzdělanostní struktury obyvatel za rok 2001 - 2011.....	39
Obrázek 23 Vzdělanostní struktura obyvatel 2011 – porovnání MAS - ČR k 31. 3. 2011.....	39
Obrázek 24: Nejvyšší dosažené vzdělání respondentů.....	43
Obrázek 25: Fluktuace respondentů do zahraničí.....	43
Obrázek 26: Vhodné místo pro život.....	44
Obrázek 27 Lokalizaci železnic, silnic první, druhé a třetí třídy.....	51
Obrázek 28: Hodnocení dopravní situace v regionu.....	56
Obrázek 29 Občanská vybavenost v obcích MAS Hlinecko, o. s.....	58
Obrázek 30 Počet dokončených bytů ve vývoji od roku 2004 - 2013 na území MAS Hlinecko, o. s.....	66
Obrázek 31 Lokalizace MAS Hlinecko v rámci ČR na území Českomoravské Vrchoviny (katastr obcí).....	68
Obrázek 32 Detail lokalizace MAS Hlinecko v rámci území Českomoravské vrchoviny.....	68
Obrázek 33: Evropsky významné lokality Natura 2000 v MAS Hlinecko, o.s.....	71
Obrázek 34: Územní systém ekologické stability.....	71
Obrázek 35: Územní systém ekologické stability - nadregionální biocentrum.....	72
Obrázek 36: Územní systém ekologické stability.....	72
Obrázek 37 Klimatické poměry na území MAS Hlinecko, o. s.....	73
Obrázek 38 Hydrologické poměry na území MAS Hlinecko, o. s.....	74
Obrázek 39 Podíl zemědělské půdy a nezemědělské plochy v MAS Hlinecko.....	76
Obrázek 40: Bioregiony na území MAS Hlinecko, o.s.....	77
Obrázek 41 Zonace velkoplošně chráněných území v MAS Hlinecko, o.s.....	78
Obrázek 42: Zvláště chráněná území v MAS Hlinecko, o.s.....	81
Obrázek 43 Památné stromy na území MAS Hlinecko.....	82
Obrázek 44 Celková produkce odpadu v ORP Hlinsko mezi lety 2008 a 2012.....	86
Obrázek 45 Separovaný sběr odpadů na území ORP za období 2008-2012.....	87
Obrázek 46 Množství odpadu, který je uložen na skládku a materiálově využit v ORP Hlinsko mezi lety 2008 a 2012.....	88

Obrázek 47: Půdní typy na území MAS Hlinecko, o. s. ....	92
Obrázek 48 Počet subjektů v RES na území ORP Hlinsko .....	106
Obrázek 49 Řetězový index počtu ekonomických subjektů v ORP Hlinsko.....	107
Obrázek 50 Podíl počtu podnikatelských subjektů na obyvatelstvu ve věku 15 - 64 let v MAS Hlinecko .....	109
Obrázek 51 Podíl počtu živnostníků na obyvatelstvu ve věku 15 - 64 let v MAS Hlinecko.....	112
Obrázek 52: Počet zemědělských subjektů s hlavní podnikatelskou činností .....	115
Obrázek 53 Počet zemědělských subjektů v MAS Hlinecko.....	116
Obrázek 54 Průměrná míra nezaměstnanosti mezi lety 2005 a 2012 v ORP Hlinsko a porovnání s většími územními celky .....	118
Obrázek 55 Podíl nezaměstnaných osob v MAS Hlinsko od října 2012 do června 2014 a porovnání s většími územními celky .....	119
Obrázek 56 Porovnání podílu nezaměstnaných osob v obci s největším (Dědová) a nejmenším (Všeradov) podílem nezaměstnaných osob v MAS, městem Hlinskem a průměrným podílem nezaměstnaných v obcích MAS .....	120
Obrázek 57 Počet uchazečů o zaměstnání .....	121
Obrázek 58 počet uchazečů o zaměstnání v evidenci déle než 24 měsíců .....	121
Obrázek 59 Průměrný věk uchazečů o zaměstnání v MAS Hlinecko .....	124
Obrázek 61 Vývoj počtu dětí v MŠ v regionu MAS Hlinecko mezi lety 2005/06 až 2012/13 .....	131
Obrázek 62 Počet žáků v MAS Hlinecko mezi lety 2005/06 až 2012/13 .....	134
Obrázek 62: Nejvyšší dosažené vzdělání respondentů .....	141
Obrázek 63: Fluktuace respondentů do zahraničí .....	141
Obrázek 64: Vhodné místo pro život .....	142
Obrázek 65: Úroveň informovanosti v regionu .....	151
Obrázek 66: Hodnocení úrovně bezpečnosti v regionu .....	157
Obrázek 67: MAS Hlinecko, o.s. v Geoparku Železné hory .....	162
Obrázek 68: Orientační lokalizace národních a kandidátských geoparků na území ČR .....	163
Obrázek 69 Návštěvnost expozic a výstav Městského muzea v Hlinsku za rok 2013 .....	167
Obrázek 70 Návštěvnost expozic a výstav Městské galerie v Hlinsku za rok 2013 .....	167
Obrázek 71 Porovnání celkové návštěvnosti Městského muzea a galerie.....	168
Obrázek 72 První udělování certifikátů „Kvalita z Hlinecka“ .....	180
Obrázek 73: Budova Turistického informačního centra .....	181
Obrázek 74 Certifikát, kvalifikace TIC.....	182
Obrázek 75: Tradiční panenky .....	182
Obrázek 76 Rozhledna Vojtěchov .....	184
Obrázek 77 Rozhledna na Zuberském kopci .....	185
Obrázek 78 Sakrální stavby na území MAS Hlinecko, o.s. 2014.....	195
Obrázek 79: Válečné hroby a pomníky na území MAS Hlinecko, o.s. 2014 .....	196
Obrázek 80 Princip strategické části .....	208
Obrázek 82: Pospíšilův dub na Čertovině.....	223
Obrázek 83: Dub letní.....	223
Obrázek 84: Buk lesní Františky.....	223
Obrázek 85: Klen u hájenky na Humperkách .....	223
Obrázek 86: Hrušeň pod Kaplí.....	223
Obrázek 87: Lípa srdčitá .....	223

## SEZNAM ZKRATEK

MAS – Místní akční skupina

ÚPD – územně plánovací dokumentace

ÚPD VÚC – územně plánovací dokumentace velkých územních celků

DSO – dobrovolný svazek obcí

ISÚ – integrovaná strategie území

SCLLD – strategie komunitně vedeného místního rozvoje

CLLD – společenství místního rozvoje

PRV – program rozvoje venkova

IREDO - Integrovaná regionální doprava

ŘSD – ředitelství silnic a dálnic

ČOV – čistírna odpadních vod

CHKO – chráněná krajinná oblast

JV – jihovýchod

SV – severovýchod

EVL –

ZPF – zemědělský půdní fond

NPR – národní přírodní rezervace

PR – přírodní rezervace

NPP – národní přírodní památky

PP – přírodní památky

## Strategie v území

Územní celek	Autor dokumentu	Název dokumentu	Rok vydání
PARDUBICKÝ KRAJ	Odbor rozvoje, fondů EU, cestovního ruchu a sportu	Zásady územního rozvoje Pardubického kraje	2010
		Program rozvoje Pardubického kraje	2011
		Oblast cestovního ruchu, Turistické oblasti Pk - tabulka (7. 2. 2014)	2014
		Strategie rozvoje cestovního ruchu v Pardubickém kraji	2009
		Regionální inovační strategie Pardubického kraje	
	Odbor životního prostředí a zemědělství	Koncepce ochrany přírody Pardubického kraje	2012
		Koncepce zemědělské politiky a rozvoje venkova Pardubického kraje	2002 - 2003
		Studie potenciálního vlivu výškových staveb a větrných elektráren na krajinný ráz území Pardubického kraje	2007
		Plán odpadového hospodářství Pardubického kraje - Vyhodnocení plnění POH za rok 2012	2012
		Koncepce odpadového hospodářství pro území Pardubického kraje	12/2002
		Regionální inovační strategie Pardubického kraje	2009
	Odbor školství a kultury	Krajský plán prevence rizikového chování Pardubického kraje 2012-2014	2012
	Odbor sociálních věcí	Akční plán rozvoje sociálních služeb Pardubického kraje na rok 2014	2014
		Krajský plán vyrovnávání příležitostí pro osoby se zdravotním postižením na období 2012 - 2015	2012
		Koncepce prevence kriminality Pardubického kraje	2013 - 2016
DSO	Sdružení obcí mikroregionu Hlinecko	Koncepce rozvoje mikroregionu Hlinecko - aktualizace pro realizační období 2010 - 2013	2010 - 2013
ORP	Městský úřad Hlinsko - Hladký, Zavřel	Územně analytické podklady pro správní obvod obce s rozšířenou působností Hlinsko	2012
	Jiří Hrabčuk	Koncepce prevence kriminality a protidrogové politiky v Hlinsku na léta 2012 - 2015	2012 - 2015
	Hlinsko	Krizový plán ORP Hlinsko	2013
MAS HLINECKO	MAS Hlinecko, o.s.	Osvojování	2013
		Strategie SCLLD	2015
OBEC	Dědová	Program obnovy venkova	
	Hlinsko	POM -aktualizace 2013 Program rozvoje města Hlinska, Akční plán pro udržitelnou energii města Hlinska, 2012	2013
	Holetín	Program rozvoje obce na období 2013 - 2018	2013-2018
	Jeníkov	Rozvojový strategický dokument obce Jeníkov	2012-2017



<b>Kladno</b>	Program obnovy obce Kladno - strategický rozvojový dokument obce	2012
<b>Krouna</b>	Místní program obnovy venkova Krouna, Oldříš, Rychnov, Čachnov, Ruda, Františky	2011-2015
<b>Miřetice</b>	Program obnovy obce Miřetice aktualizace	2013-2017
<b>Mrákotín</b>	Program obnovy venkova obce Mrákotín a její místní části Oflenda na léta 2011 - 2015	2011- 2015
<b>Pokřikov</b>	Program obnovy venkova pro obec Pokřikov	2013
<b>Raná</b>	POV pro obec Raná a místní části Medkovy Kopce a Oldřetice na období 2011-2015	2011-2015
<b>Tisovec</b>	Místní program obnovy venkova 2011 - 2014	2011-2014
<b>Trhová Kamenice</b>	Aktualizace Programu obnovy Trhové Kamenice a místních částí Rohozná, Zubří, Kameničky, Hluboká, Petrkov a Polom	2013- 2015
<b>Včelákov</b>	Aktualizace programu rozvoje Městysu Včelákov pro rok 2011 -2020	2011-2020
<b>Vítanov</b>	Novelizace programu obnovy venkova Obce Vítanov v letech 2009 až 2014	2009-2014
<b>Vojtěchov</b>	Program obnovy obce Vojtěchov a její místní části Pláňavy	2012-2014
<b>Vortová</b>	Rozvojový strategický dokument Obce Vortová na období let 2014 -2020	2014- 2020
<b>Všeradov</b>	Místní program obnovy venkova obce Všeradov	2012- 2015
<b>Vysočina</b>	Program rozvoje obce Vysočina na období 2011 - 2015	2011-2015

*Zdroj: vlastní zpracování*

# 1 Základní informace o MAS

## 1.1 Lokalizace MAS

Místní akční skupina Hlinecko se nachází v jižní části Pardubického kraje, v těsném sousedství Kraje Vysočina. Umístění a velikost MAS Hlinecko, o. s. v rámci území České republiky je znázorněna na obrázku 1. Z podrobnějšího členění území Pardubického kraje, které je patrné z obrázku 2, je patrné, že území MAS Hlinecko o. s. odpovídá větší části Svazku obcí Hlinecko vyjma obcí Bojanov, Krásné, Horní Bradlo, Hodonín, Otradov, Studnice, Hamry, Kameničky a Svratouch. Z tabulky 1 je zřejmé administrativní zařazení MAS Hlinecko, o. s. v hierarchických úrovních statistických jednotek NUTS a základní údaje o MAS Hlinecko, o. s. jsou uvedeny v tabulce 2.

Tabulka 1 Administrativní zařazení MAS Hlinecko, o. s.

Hierarchická úroveň	Celek
NUTS I	Česká republika
NUTS II	Region soudržnosti Severovýchod
NUTS III	Pardubický kraj
NUTS IV	Okres Chrudim

Zdroj: [www.strukturalni-fondy.cz/cs/Informace-a-dokumenty/Glosar/N/NUTS](http://www.strukturalni-fondy.cz/cs/Informace-a-dokumenty/Glosar/N/NUTS)

Tabulka 2 Základní údaje o MAS Hlinecko, o. s.

Rozloha	20 617 ha
Počet obyvatel	18 841 (k 31. 12. 2013)
Hustota zalidnění	91,8 ob. / km <sup>2</sup> (k 31. 12. 2012)
Počet obcí	18
Počet místních částí	67

Zdroj: [www.mashlinecko.cz](http://www.mashlinecko.cz)



**Obrázek 1** Poloha MAS Hlinecko, o. s. v ČR

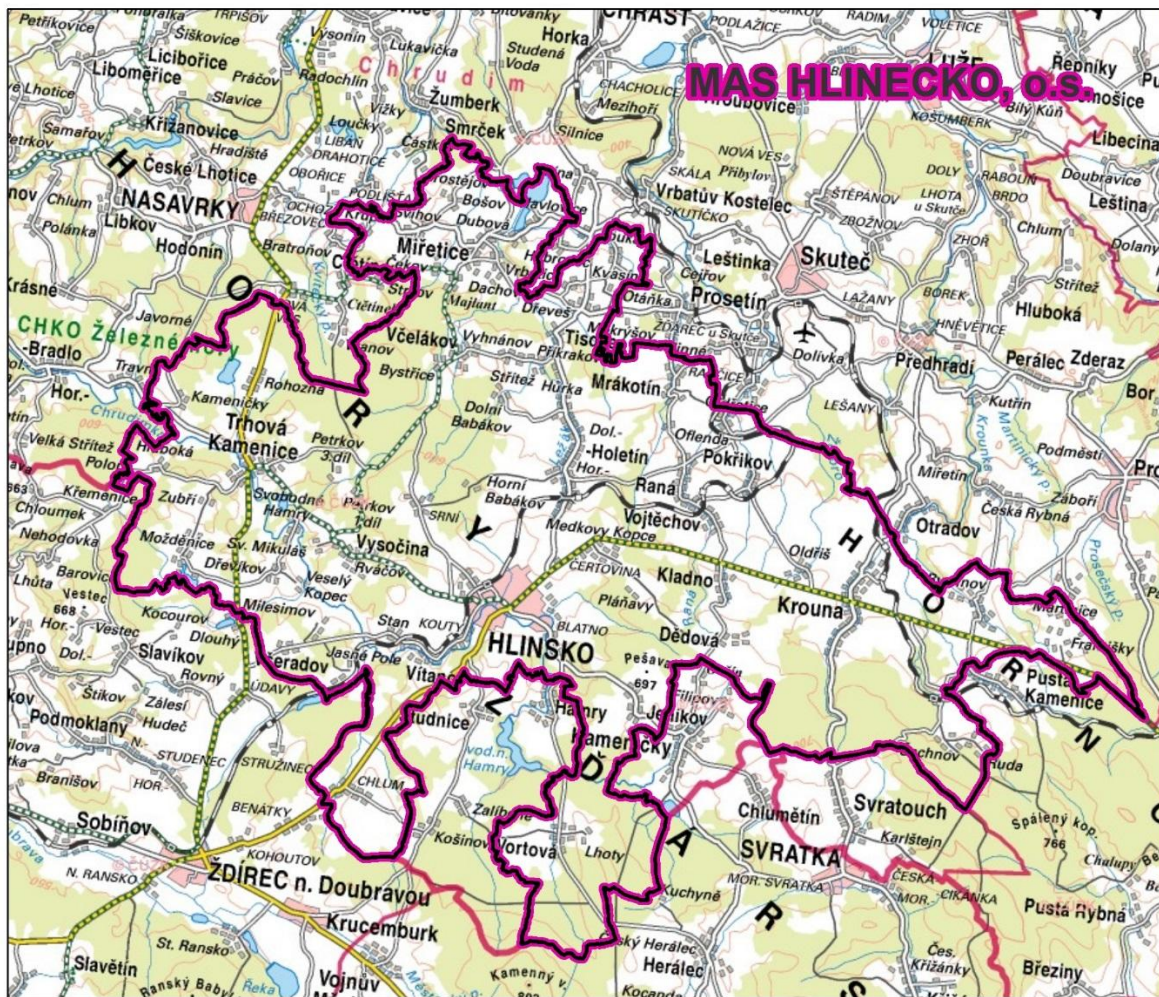
Zdroj: ArcČR500 2.0



**Obrázek 2** Poloha MAS Hlinecko, o. s. v rámci Pardubického kraje

Zdroj: ArcČR500 2.0





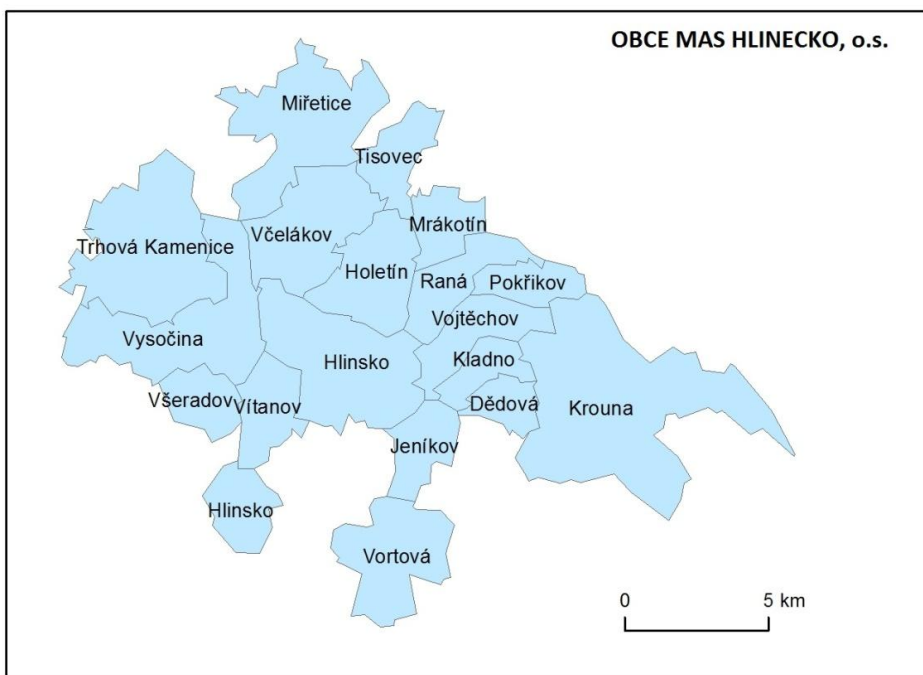
Zdroj dat: ArcČR500 2.0  
 ZM ČR 1:10 000 (geoportal.cuzk.cz)

Obrázek 3 Topografická mapa území MAS Hlinecko

Zdroj: ArcČR500

PRACOVNÍ





Obrázek 4 Skladba obcí v MAS Hlinecko, o. s.

Zdroj: ArcČR500



Obrázek 5 Části obcí na území MAS Hlinecko

Zdroj: ArcČR500



Obrázek 6 Katastrální území v MAS Hlinecko

Zdroj: ArcČR500

## 1.2 Identifikace právnické osoby a její orgány

**Název:** Místní akční skupina Hlinecko, o. s.

**IČ:** 270 46 508

**DIČ:** neplátce DPH

**Sídlo:** Poděbradovo náměstí 1, 539 01 Hlinsko

**Kancelář:** Máchova 1121, 539 01 Hlinsko

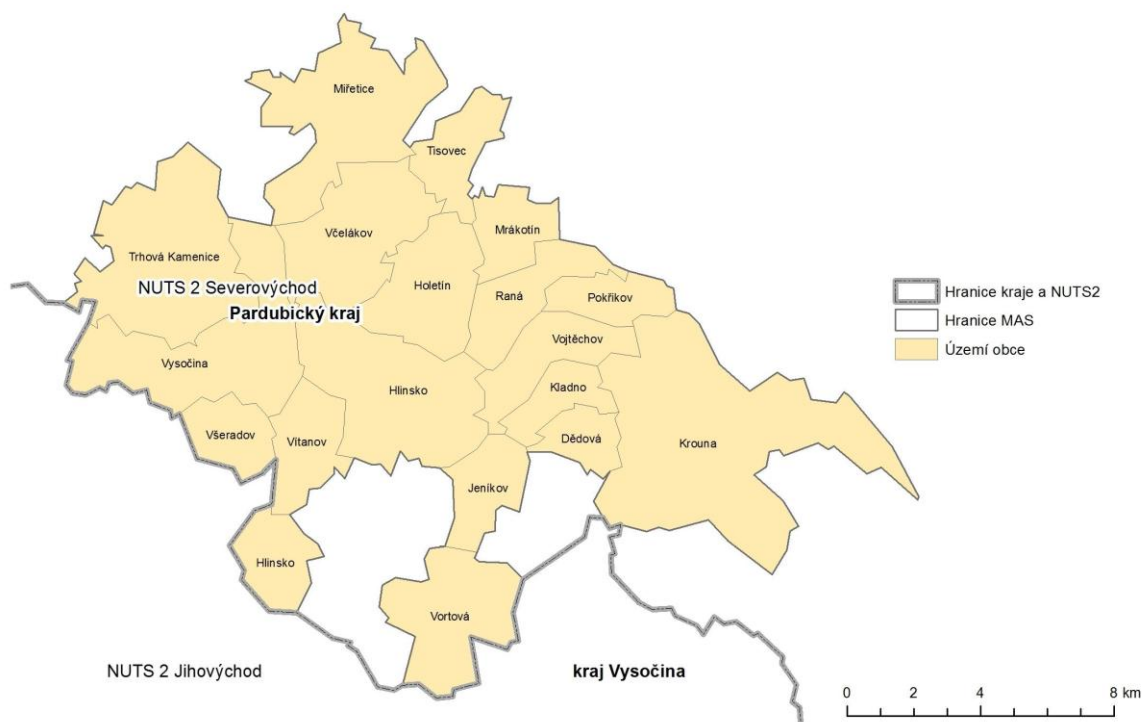
**Právní forma:** Občanské sdružení (po 1. 1. 2014 transformace na spolek)

**Statutární zástupce:** PhDr. Magda Křivanová

**ID schránky:** gz3n53n

### 1.3 Popis místního partnerství a jeho orgány

#### ÚZEMÍ MAS HLINECKO, o. s.



Obrázek 7 Území MAS Hlinecko, o. s., situace ve vztahu k Pardubickému kraji, kraji Vysočina a NUTS 2

Zdroj: [www.mashlinecko.cz](http://www.mashlinecko.cz)



Obrázek 8 Logo Místní akční skupina Hlinecko, o.s.

Zdroj: [www.mashlinecko.cz](http://www.mashlinecko.cz)



Obrázek 9 Schéma organizační struktury

Zdroj: [www.mashlinecko.cz](http://www.mashlinecko.cz)

## 1.4 Orgány spolku

Orgány spolku jsou:

- Valná hromada (nejvyšší orgán spolku)
- Představenstvo (rozhodovací orgán spolku)
- Předseda (statutární orgán spolku)
- Výběrová komise (výběrový orgán spolku)
- Kontrolní komise (kontrolní orgán spolku)

Nejvyšším orgánem spolku je valná hromada členů.

**Název rozhodovacího orgánu: Valná hromada**

**Popis činnosti a pravomocí:**

1. Valná hromada je nejvyšším orgánem spolku a tvoří ji všichni členové spolku, přičemž veřejný sektor ani žádná ze zájmových skupin nepředstavuje více než 49 % hlasovacích práv.



2. Je-li členem spolku právnická osoba, zmocní fyzickou osobu, aby ji v orgánu zastupovala, jinak právnickou osobu zastupuje člen jejího statutárního orgánu.
3. Valná Hromada členů spolku je schopná se usnášet, je-li přítomna nadpoloviční většina členů. Pro přijetí rozhodnutí je třeba souhlasu většiny přítomných v době usnášení, každý člen má jeden hlas.
4. Valnou hromadu svolává minimálně jedenkrát ročně statutární orgán spolku, a to zveřejněním pozvánky s termínem, místem konání a programu na webových stránkách spolku, a to nejméně sedm dní před konáním Valné hromady.
5. Zasedání Valné hromady musí být svoláno v případě, že o to písemně požádá minimálně třetina všech členů spolku nebo Kontrolní komise spolku.
6. Jednání Valné hromady je upraveno jednacím řádem.
7. Do kompetence Valné hromady patří:
  - schvalování stanov spolku a jednacího řádu Valné hromady,
  - zřizování povinných orgánů: představenstvo (rozhodovací orgán), předseda (statutární orgán), kontrolní komise (kontrolní orgán) a výběrová komise (výběrový orgán),
  - volba, jmenování a odvolání členů orgánů spolku - počet členů povinných orgánů, jejich působnosti a pravomoci, způsob jejich volby a odvolávání a způsob jednání,
  - rozhodování o přijetí nebo vyloučení člena ze spolku,
  - schvaluje výroční zprávu o činnosti a hospodaření spolku,
  - rozhoduje o fúzi nebo zrušení spolku a způsobu likvidace spolku,
  - rozhodování o výši a splatnosti členského příspěvku a o způsobu jeho placení.
8. Zasedání Valné hromady řídí předseda spolku. V jeho nepřítomnosti zvolí valná hromada předsedu daného zasedání z přítomných členů.
9. Z jednání Valné hromady je pořizován zápis. Předseda představenstva vyhotoví zápis do 30 dnů ode dne konání Valné hromady.
10. Valná hromada může rozhodnout i mimo zasedání v písemné formě (*per rollam*). Návrh rozhodnutí rozesílá předseda nebo jím pověřený člen Představenstva. Za schválený je návrh považován ve chvíli, kdy se pro schválení vyjádří nadpoloviční většina členů. O přijatém rozhodnutí je taktéž pořizován zápis.
11. Manažer není členem Valné hromady a má při ní pouze hlas poradní.

Tabulka 3 Seznam členů MAS - veřejná správa

	Název subjektu	Sídlo/adresa trvalého bydliště	IČ/datum narození	Zástupce subjektu pro MAS	Oblast působení	Kontakt	
						Telefon	E-mail
1	<b>Obec Dědová</b>	Dědová 38, 539 01 Hlinsko	002 69 964	Marie Pražáková	Veřejná správa	469341437 602968342	<a href="mailto:starosta@dedova.cz">starosta@dedova.cz</a>
2	<b>Město Hlinsko</b>	Poděbradovo náměstí 1, 539 01 Hlinsko	002 70 059	PhDr. Magda Křivanová	Veřejná správa	469315311 724189559	<a href="mailto:krivanova@hlinsko.cz">krivanova@hlinsko.cz</a>
3	<b>Obec Holetín</b>	Horní Holetín 105, 539 71 Holetín	002 70 105	Jan Břeň	Veřejná správa	469311121 736481148	<a href="mailto:info@obecholetin.cz">info@obecholetin.cz</a>
4	<b>Obec Jeníkov</b>	Jeníkov 7, 539 01 Hlinsko	006 54 744	Pavel Hladký	Veřejná správa	602615287	<a href="mailto:obec.jenikov@seznam.cz">obec.jenikov@seznam.cz</a>
5	<b>Obec Kladno</b>	Kladno 84, 539 01 Hlinsko	002 70 253	Jaroslav Drahoš	Veřejná správa	724964527	<a href="mailto:obec.kladno@worldonline.cz">obec.kladno@worldonline.cz</a>
6	<b>Obec Krouna</b>	Krouna 218, Krouna 539 43	002 70 334	Pavel Ondra	Veřejná správa	469341130 605294759	<a href="mailto:obec@krouna.cz">obec@krouna.cz</a>
7	<b>Obec Mrákotín</b>	Mrákotín 52, 539 01 Hlinsko	601 04 171	Ludmila Vacková	Veřejná správa	469350934 775590228	<a href="mailto:starosta@obecmrakotin.cz">starosta@obecmrakotin.cz</a>
8	<b>Obec Měretice</b>	Měretice 66, 539 55 Měretice	002 70 504	Jaroslav Chour	Veřejná správa	469344292 724180900	<a href="mailto:obec@miretice.cz">obec@miretice.cz</a>
9	<b>Obec Pokřikov</b>	Pokřikov 93, 539 01 Hlinsko	002 70 725	Jiří Kadidlo	Veřejná správa	724809124	<a href="mailto:obec@pokrikov.cz">obec@pokrikov.cz</a>
10	<b>Obec Raná</b>	Raná 16, 539 72 Raná	002 70 814	Jana Duchečková	Veřejná správa	602936028	<a href="mailto:starosta@obecrana.cz">starosta@obecrana.cz</a>
11	<b>Obec Tisovec</b>	Dřeveš 19, 539 73 Skuteč	002 71 047	Mgr. Jaroslava Matrasová	Veřejná správa	469344152 602936 472	<a href="mailto:tisovec.obec@seznam.cz">tisovec.obec@seznam.cz</a>

12	<b>Městys Trhová Kamenice</b>	Raisovo náměstí 4, 539 52 Trhová Kamenice	002 71 055	Ing. Iva Dostálová	Veřejná správa	608811823	<a href="mailto:starosta@trhovakamenice.cz">starosta@trhovakamenice.cz</a>
13	<b>Městys Včelákov</b>	Včelákov 81, 539 57 Včelákov	002 71 128	Monika Vacková	Veřejná správa	469344122 724182115	<a href="mailto:obec@vcelakov.cz">obec@vcelakov.cz</a>
14	<b>Obec Vítanov</b>	Vítanov 126, 539 01 Hlinsko	002 71 152	Ing. František Navrátil	Veřejná správa	469311661 732732713	<a href="mailto:obec@vitanov.cz">obec@vitanov.cz</a>
15	<b>Obec Vojtěchov</b>	Vojtěchov 120, 539 01 Hlinsko	002 71 161	Jaroslav Kyncl	Veřejná správa	469311250 724179936	<a href="mailto:kyncl@obecvojtechov.cz">kyncl@obecvojtechov.cz</a>
16	<b>Obec Vortová</b>	Vortová 95, 539 61 Vortová	002 71 187	Ladislav Šmahel	Veřejná správa	602979714	<a href="mailto:ou@vortova.cz">ou@vortova.cz</a>
17	<b>Obec Všeradov</b>	Všeradov , 539 01 Hlinsko	002 71 209	JUDr. Luboš Mikeška	Veřejná správa	602303772	<a href="mailto:podatelna@vseradov.cz">podatelna@vseradov.cz</a>
18	<b>Obec Vysočina</b>	Dřevíkov 55, 539 01 Hlinsko	002 71 217	Tomáš Dubský	Veřejná správa	469333162 602149095	<a href="mailto:obec.vysocina@tiscali.cz">obec.vysocina@tiscali.cz</a>
19	<b>Gymnázium K. V. Raise, Hlinsko, Adámkova 55</b>	Adámkova třída 55, 539 01 Hlinsko	601 03 329	RNDr. Rostislav Dvořáček	Střední školství, vzdělávací činnost	469311292 736481870	<a href="mailto:red@gymhlinsko.cz">red@gymhlinsko.cz</a>
20	<b>Domov seniorů Drachtinka</b>	Erbenova 1631, 539 01 Hlinsko	275 20 269	Marek Biško	Sociální služby	469315871 721556955	<a href="mailto:bisko@drachtinka.cz">bisko@drachtinka.cz</a>
21	<b>Základní škola, Trhová Kamenice, okres Chrudim</b>	Raisovo náměstí 2, 539 52 Trhová Kamenice	710 06 257	Mgr. Radek Nejedlý	Základní školství	773450111	<a href="mailto:zs.trhovakamenice@seznam.cz">zs.trhovakamenice@seznam.cz</a>

22	<b>Městský kulturní Klub Hlinečan, příspěvková organizace</b>	Adámkova 341, 539 01 Hlinsko	434 99 678	Mgr. Petr Sedlák	Pořádání kulturních akcí	734794557	<a href="mailto:mfc@hlinsko.cz">mfc@hlinsko.cz</a>
----	---	---------------------------------	------------	------------------	--------------------------	-----------	--

Zdroj: Vlastní zpracování

Tabulka 4 Seznam členů - podnikatelský sektor

	Název subjektu	FO/PO	Sídlo/adresa trvalého bydliště	IČ/datum narození	Zástupce subjektu MAS pro	Oblast působení	Kontakt	
							Telefon	E-mail
1	<b>SKI Hluboká s.r.o.</b>	PO	U Sklářny 251, 539 52 Trhová Kamenice	259 90 489	Mgr. Radek Meloun	Provoz lyžařského areálu	608766849	<a href="mailto:RadekMeloun@seznam.cz">RadekMeloun@seznam.cz</a>
2	<b>GASTRO AZ, s.r.o.</b>	PO	Vysočina, Možděnice 100, 539 01 Hlinsko	275 04 620	Michael Bačkovský	Výroba a servis potravinářského zařízení	469333045 774912095	<a href="mailto:backovsky@gastroaz.cz">backovsky@gastroaz.cz</a>
3	<b>DIANA HLINSKO, s.r.o.</b>	PO	Severovýchodní II 564/12 141 00 Praha 4 Záběhlice	632 17 929	Josef Linhart	Restaurace, ubytování, služby	777225250	<a href="mailto:hubert@unet.cz">hubert@unet.cz</a>
4	<b>Zemědělské služby Hlinsko v Č. s.r.o.</b>	PO	Srnská 343, 539 01 Hlinsko	632 19 662	Ing. Bedřich Janáček	Zemědělské služby	469311348 604632943	<a href="mailto:zshlinsko@centrum.cz">zshlinsko@centrum.cz</a>



5	<b>Malečská energetická, s.r.o.</b>	PO	Vojtěchov 120, 539 01 Hlinsko / Maleč 49, 582 76 Maleč	287 97 345	Ing. Vít Šimon, Ph.D.	Výroba elektriny	724528871	<a href="mailto:vit.simon@zdmalec.cz">vit.simon@zdmalec.cz</a>
6	<b>AS ROVI s.r.o.</b>	PO	Hálkova 1598, 539 01 Hlinsko	474 55 993	Ing. Robert Vokáč	Obchod, pronájem nebytových prostor	724701000	<a href="mailto:robert.vokac@centrum.cz">robert.vokac@centrum.cz</a>
7	<b>Mias OC spol. s.r.o.</b>	PO	Krouna 322, 539 43 Krouna	005 29 435	Ing. Martin Pavliš	Výroba kancelářského nábytku	469613300 724701001	<a href="mailto:martin.pavlis@miasoc.cz">martin.pavlis@miasoc.cz</a>
8	<b>Jan Flidr</b>	FO	Františky 46, 569 82 Borová	619 99 075	Jan Flidr	Zemědělský podnikatel	469321123 739056512	<a href="mailto:flidr.farm@centrum.cz">flidr.farm@centrum.cz</a>
9	<b>Josef Cach</b>	FO	Čachnov 2, 569 82 Borová	481 75 714	Josef Cach	Zemědělský podnikatel	469341155 723341699	<a href="mailto:josef.cach@worldonline.cz">josef.cach@worldonline.cz</a>
10	<b>HUKY s.r.o. Elektro</b>	PO	Jungmannova 151, 539 01 Hlinsko	474 53 770	Zdeněk Kyncl	Montáž elektro- práce, obchod	777802232 777802231	<a href="mailto:huky@huky.cz">huky@huky.cz</a>
11	<b>PEKLOČERTOVINA s.r.o.</b>	PO	Mrákotín 60, 539 01 Hlinsko	288 56 350	Ing. Anna Adámková	Služby cestovní ruch	469312068 739492530	<a href="mailto:adamkovaanna@email.cz">adamkovaanna@email.cz</a>
12	<b>Smíšené zboží Všeradov s.r.o.</b>	PO	Všeradov 39, 539 01 Hlinsko	288 12 417	Mgr. Vladislav Pavliček	Obchod a služby pro obyvatele	725337835	<a href="mailto:pavlicekv@email.cz">pavlicekv@email.cz</a>
13	<b>LINEASPORT HLINSKO s.r.o.</b>	PO	Krátká 1649, 539 01 Hlinsko	260 01 225	Petr Netolický	Reklamy, tisk	608012425	<a href="mailto:netolicky@lineasport.cz">netolicky@lineasport.cz</a>
14	<b>Ing. Pavel Šenk</b>	FO	Palackého 1430, 666 02 Předklášteří	645 03 747	Pavel Šenk	Rekreace a volnočasové aktivity	777060596	<a href="mailto:pavel@topdive.cz">pavel@topdive.cz</a>

Tabulka 5 Seznam členů - neziskové organizace

	Název subjektu	Sídlo/adresa trvalého bydliště	IČ/datum narození	Zástupce subjektu pro MAS	Oblast působení	Kontakt	
						Telefon	E-mail
1	<b>Sbor dobrovolných hasičů HOLETÍN</b>	Horní Holetín 105, 539 71 Holetín	682 48 482	Eduard Suchý	Protipožární ochrana	728872452	<a href="mailto:sdhholetin@seznam.cz">sdhholetin@seznam.cz</a>
2	<b>Holetínské trnky</b>	Horní Holetín 158, 539 71 Holetín	265 65 005	Jana Břeňová	Volnočasové aktivity	721163631	<a href="mailto:holetinsketrnky@seznam.cz">holetinsketrnky@seznam.cz</a>
3	<b>Sbor dobrovolných hasičů TRHOVÁ KAMENICE</b>	5. května 55, 539 52 Trhová Kamenice	682 49 519	Jan Dostál	Zajištění požární ochrany	724132788	<a href="mailto:hasici.honza@seznam.cz">hasici.honza@seznam.cz</a>
4	<b>Lyžařský klub Trhová Kamenice</b>	Zahradní 250, 539 52 Trhová Kamenice	601 04 163	Ing. Josef Janotka	Provoz lyžařských vleků (děti a mládež)	725601698	<a href="mailto:josef.janotka@tiscali.cz">josef.janotka@tiscali.cz</a>
5	<b>Sportovní klub odbíjené Hlinsko</b>	Olšinky 1063, 539 01 Hlinsko	647 83 910	Michal Půža	Volejbal, reklamní činnost	724057284	<a href="mailto:michal.puza@klikni.cz">michal.puza@klikni.cz</a>
6	<b>Ski klub Hlinsko, občanské sdružení</b>	Husova 69, 539 01 Hlinsko	647 83 472	Miloš Daněk	Celoroční spor. a volnočasová činnost	725601698	<a href="mailto:danek@hlinecko.cz">danek@hlinecko.cz</a>
7	<b>HC Hlinsko</b>	Olšinky 383, P.O.B. 109, 539 01 Hlinsko	601 02 578	Radek Chlada	Sportovní činnost	602159360	<a href="mailto:chlada.radek@seznam.cz">chlada.radek@seznam.cz</a>
8	<b>SK Rváčov</b>	Rváčov 60 - Vysočina, 539 01 Hlinsko	434 99 082	Aleš Meloun	Tělovýchova a společenská činnost	606434823	<a href="mailto:meloun.ales@tiscali.cz">meloun.ales@tiscali.cz</a>

9	<b>TJ Sokol Holetín</b>	Dolní Holetín 139, 539 71 Holetín	434 98 264	Jiří Bartizal	Sportovní činnosti	602162753	<a href="mailto:sokolholetin@seznam.cz">sokolholetin@seznam.cz</a>
10	<b>MÉDEA - o.s.</b>	Poděbradovo nám. 1, 539 01 Hlinsko	265 77 941	Bc. Jiří Hrabčuk	Práce s dětmi ze sociálního prostředí	724191975	<a href="mailto:hrabcuk@hlinsko.cz">hrabcuk@hlinsko.cz</a>
11	<b>Klub přátel Veselého kopce a Betléma Hlinsko</b>	Veleslavínova 157, 539 01 Hlinsko	269 93 261	Ing. Alena Kadlecová	Podpora lidových tradic a akcí	603779839	<a href="mailto:Kadlecova@xaz.cz">Kadlecova@xaz.cz</a>
12	<b>FC Hlinsko</b>	Olšinky 1068, 539 01 Hlinsko	647 83 405	Martin Kapitán	Sportovní činnost	608866077	<a href="http://kapitavbykapitan.cz">kapitavbykapitan.cz</a>
13	<b>Svaz tělesně postižených v České republice, o. s., místní organizace Hlinsko</b>	K. Lidického 1213, 539 01 Hlinsko	750 37 459	Marie Jelínková	Spolková činnost osob s různým zdravotním postižením	724179926	<a href="mailto:marjelinkova@email.cz">marjelinkova@email.cz</a>
14	<b>Občanské sdružení přátel folkloru Hlinecka</b>	Blatno 39	601 04 074	Josef Dospěl	Zachování lidové kultury na Hlinecku, folklórní činnost	602890156	<a href="mailto:dospel@hlinecko.cz">dospel@hlinecko.cz</a>
15	<b>Občanské sdružení GT Hlinsko</b>	Holetín - Horní Holetín 5, 539 71	024 72 627	Mgr. Lada Leszkowová	Studentské divadlo, hlavní pořadatel festivalů na Betlémě	728931259	<a href="mailto:ladakusa@gmail.com">ladakusa@gmail.com</a>
16	<b>Tělocvičná jednota Sokol Krouna</b>	Krouna 72	150 52 451	Pešek Libor	Sportovní činnost Kulturní činnost Volnočasové aktivity	72524626	<a href="mailto:pesek.libor@unet.cz">pesek.libor@unet.cz</a>

Zdroj: Vlastní zpracování

## **Představenstvo – rozhodovací orgán spolku**

### **Název rozhodovacího orgánu: Představenstvo – rozhodovací orgán spolku**

#### **Popis činnosti a pravomocí:**

1. Členové Představenstva musí být voleni z členů spolku, přičemž veřejný sektor ani žádná ze zájmových skupin.
2. Představenstvo má minimálně sedm členů, kteří volí ze svých řad předsedu představenstva. Ten je zároveň statutárním orgánem spolku.
3. Při rozhodování je hlasovací právo členů Představenstva rovné, všichni členové mají jeden hlas.
4. Je-li členem Představenstva fyzická osoba, musí být svéprávná a bezúhonná ve smyslu právního předpisu upravující živnostenské podnikání. Je-li členem právnická osoba, musí tuto podmínku splňovat také ten, kdo tuto právnickou osobu zastupuje.
5. Představenstvo je usnášeníschopné, je-li přítomna nadpoloviční většina členů. Pro přijetí rozhodnutí je třeba souhlas většiny přítomných.
6. Předseda svolává a řídí zasedání Představenstva.
7. Do kompetence Představenstva spadá:
  - schvalování vnitřních předpisů MAS s výjimkou těch předpisů, o nichž rozhoduje Valná hromada,
  - schvalování výzev k podávání žádostí,
  - výběr projektů k realizaci a stanovení výše alokace na projekty na základě návrhu Výběrové komise,
  - schvalování způsobu hodnocení a výběru projektů, zejména výběrových kritérií pro výběr projektů
  - zodpovědnost za distribuci veřejných prostředků a provádění strategie komunitně vedeného místního rozvoje (dále jen „SCLLD“) v územní působnosti MAS,
  - schvalování a ukončení pracovněprávního poměru s vedoucím zaměstnancem pro realizaci SCLLD,
  - schvalování rozpočtu spolku,
  - svolávání Valné hromady minimálně jedenkrát ročně.
8. Představenstvo především plní funkci stanovenou jednotlivými operačními programy, a to zejména



9. zpracovává záměry spolku v jednotlivých oblastech integrované strategie CLLD, vždy k rozvoji příslušné oblasti, podává strategii k jednotlivým operačním programům a provádí další související činnosti.
10. Představenstvo spolku zřizuje dle potřeby sekretariát a manažerský tým (manažer, projektový manažer a dále finanční manažer, účetní, administrativní pracovník, poradci apod.), schvaluje uzavření a ukončení pracovněprávních vztahů s pracovníky sekretariátu a manažerského týmu.
11. Manažer není členem Představenstva a má v něm pouze hlas poradní.

**Tabulka 6 Představenstvo**

	<b>Jméno</b>	<b>Sídlo/adresa trvalého bydliště</b>	<b>Obec</b>	<b>Adresa</b>	<b>Sektor</b>
1	<b>Magda Křivanová</b>	Město Hlinsko	Hlinsko	ul. Poděbradova, čp. 1, 539 01	Veřejný
2	<b>Tomáš Dubský</b>	Obec Vysočina	Vysočina	Dřevíkov čp. 55, 539 01	Veřejný
3	<b>Rostislav Dvořáček</b>	Gymnázium K. V. Raise, Adámkova 55	Hlinsko	ul. Adámkova, čp. 55, 539 01	Veřejný
4	<b>Alena Kadlecová</b>	Klub přátel Veselého Kopce a Betléma Hlinsko	Hlinsko	ul. Veleslavínova, čp. 157, 539 01	Neziskový
5	<b>Martin Pavliš</b>	Míás OC spol. s r.o.	Krouna	Krouna čp. 322, 539 43	Soukromý
6	<b>Josef Janotka</b>	Lyžařský klub Trh. Kamenice	Trhová Kamenice	ul. Zahradní, čp. 250	Neziskový

*Zdroj: Vlastní zpracování*

### **Předseda – statutární orgán**

**Název rozhodovacího orgánu: Předseda – statutární orgán**

#### **Popis činnosti a pravomoci:**

Statutárním orgánem spolku je předseda. Předseda zastupuje spolek samostatně. Předseda je oprávněn udělit jménem spolku plnou moc třetí osobě.

Tabulka 7 Předseda

	Jméno	Sídlo/adresa trvalého bydliště	Obec	Adresa	Sektor
1	Magda Křivanová	Město Hlinsko	Hlinsko	ul. Poděbradova, čp. 1, 539 01	Veřejný

Zdroj: Vlastní zpracování

### Výběrová komise - výběrový orgán spolku

Název rozhodovacího orgánu: Výběrová komise - výběrový orgán spolku

#### Popis činnosti a pravomocí:

1. Členové Výběrové komise musí být voleni ze subjektů, které na území spolku prokazatelně místně působí. Je-li členem Výběrové komise právnická osoba, zmocní fyzickou osobu, aby ji v orgánu zastupovala, jinak právnickou osobu zastupuje člen jejího statutárního orgánu.
2. Veřejný sektor ani žádná ze zájmových skupin nepředstavuje více než 49% hlasovacích práv.
3. Výběrová komise má minimálně sedm členů, kteří volí předsedu z řad svých členů. Předseda svolává a řídí její zasedání.
4. Při rozhodování je hlasovací právo členů Výběrové komise rovné, všichni členové mají jeden hlas.
5. Je-li členem Výběrové komise fyzická osoba, musí být svéprávná a bezúhonná ve smyslu právního předpisu upravující živnostenské podnikání. Je-li členem právnická osoba, musí tuto podmínku splňovat také ten, kdo tuto právnickou osobu zastupuje.
6. Výběrová komise je usnášeníschopná, je-li přítomna nadpoloviční většina členů. Pro přijetí rozhodnutí je třeba souhlasu většiny přítomných.
7. Jednání Výběrové komise svolává a řídí předseda Výběrové komise a v jeho nepřítomnosti pověřený člen Výběrové komise.
8. Do kompetence Výběrové komise spadá předvýběr projektů na základě objektivních kritérií – navrhuje jejich pořadí podle přínosu těchto operací k plnění záměrů a cílů SCLLD.
9. Manažer spolku není členem Výběrové komise a má v ní pouze hlas poradní.

**Tabulka 8 Seznam členů výběrové komise Valné hromady**

Č.ř.	Jméno	Název subjektu	Obec	Adresa	Sektor
1	Jan Břeň	Obec Holetín	Holetín	Holetín čp. 105, 539 71	Veřejný
2	Pavel Ondra	Obec Krouna	Krouna	Krouna čp. 218, 539 43	Veřejný
3	Jaroslav Kyncl	Obec Vojtěchov	Vojtěchov	Vojtěchov čp. 120, 539 01	Veřejný
4	Michael Bačkovský	GASTRO AZ, s.r.o.	Vysočina	Možděnice čp 100, 539 01	Soukromý
5	Bedřich Janáček	Zemědělské služby Hlinsko s.r.o.	Hlinsko	Srnská, čp. 343, 539 01	Soukromý
6	Eduard Suchý	Sbor dobrovolných hasičů HOLETÍN	Holetín	Holetín čp. 105, 539 71	Neziskový
7	Radek Chlada	HC Hlinsko	Hlinsko	Olšinky, čp. 383, P.O.B 109, 539 01	Neziskový

*Zdroj: Vlastní zpracování*

### **Název rozhodovacího orgánu: Kontrolní výbor**

Popis činnosti a pravomocí:

1. Členové Kontrolní komise musí být voleni z členů spolku.
2. Veřejný sektor ani žádná ze zájmových skupin nepředstavuje více než 49 % hlasovacích práv.
3. Kontrolní komise má minimálně tři členy, kteří volí předsedu z řad svých členů. Předseda svolává a řídí její zasedání.
4. Při rozhodování je hlasovací právo členů Kontrolní komise rovné, všichni členové mají jeden hlas.
5. Je-li členem Kontrolní komise fyzická osoba, musí být svéprávná a bezúhonná ve smyslu právního předpisu upravující živnostenské podnikání. Je-li členem právnická osoba, musí tuto podmínku splňovat také ten, kdo tuto právnickou osobu zastupuje.
6. Kontrolní komise je usnášeníschopná, jsou-li přítomni členové s nadpoloviční většinou všech hlasů. Usnesení Kontrolní komise je přijato, jestliže se pro ně vysloví nadpoloviční většina všech členů.
7. Nejméně jedenkrát ročně podává předseda Kontrolní komise zprávu Valné hromadě o výsledcích své kontrolní činnosti.
8. Do kompetence Kontrolní komise spadá:
  - projednávání výroční zprávy o činnosti a hospodaření spolku,
  - kontrola skutečnosti, zda spolek vyvíjí činnost v souladu se zákony, platnými pravidly, standardy MAS a SCLLD,

- nahlížení do účetních knih a jiných dokladů organizace týkající se činnosti spolku a kontrolovat tam obsažené údaje,
  - svolávat mimořádné jednání Valné hromady a Představenstva, jestliže to vyžadují zájmy spolku,
  - kontrolovat metodiku způsobu výběru projektů MAS a její dodržování, včetně vyřizování odvolání žadatelů proti výběru MAS,
  - zodpovědnost za monitoring a hodnocení SCLLD (zpracovává a předkládá ke schválení Představenstvu indikátorový a evaluační plán SCLLD).
9. Manažer spolku není členem Kontrolní komise a má v ní pouze hlas poradní.
10. Každý člen se může obrátit na Kontrolní komisi s podnětem ke kontrole, která je povinna se podnětem zabývat.

**Tabulka 9 Seznam členů kontrolního výboru**

Č.ř.	Jméno	Název subjektu	Obec	Adresa	Sektor
1	Monika Vacková	Městys Včelákov	Včelákov	Včelákov čp. 81, 539 57	Veřejný
2	Josef Linhart	DIANA HLINSKO, s.r.o.	Hlinsko	Severovýchodní II čp. 564/12, 141 00 Praha 4	Soukromý
3	Aleš Meloun	S.K.Rváčov	Vysočina	Rváčov čp. 60, 539 01	Neziskový

*Zdroj: Vlastní zpracování*

Manažerkou Místní akční skupiny Hlinecko, o. s. je Ing. Olga Ondráčková, která je zaměstnána na poloviční úvazek.

## 1.5 Historie MAS, zkušenosti s rozvojem území

Místní akční skupina Hlinecko, o. s. byla založena již v roce 2006 a registrována 18. 10. 2006 na MV ČR pod č. j. VS/1-1/65417/06-R s IČ: 270 46 508.

Na počátku vzniku MAS stálo jen několik oslovených členů ze zemědělského sektoru, mikroregion Hlinecko a několik spřátelených neziskových organizací. Vznik MAS nebyl veřejně projednáván a veřejnosti nebyla dána možnost se do jejích aktivit šířeji zapojit. MAS se pokusila dodavatelskou formou připravit SPL již v první výzvě PRV pro období 2007-2013. S realizací strategického plánu ale neuspěla, a proto utlumila svou činnost a do další výzvy se již nehlásila.

Pro nečinnost vlastní MAS na území na přelomu let 2010-2011 byli zástupci jednotlivých katastrů obcí z našeho území oslovováni ke vstupu do okolních MAS. Toto nesourodé rozšiřování území jiných MAS bez hlubších vazeb a souvislostí se podařilo z velké míry odvrátit a zachovat tak logické vazby

a spádovost Hlinecka jako hraničního a okrajového území Pardubického kraje. Od prosince 2011 se zástupci různých subjektů na území Hlinecka aktivně zajímají o metodu LEADER a její principy, možnosti a zkušenosti u jiných území, které by chtěli na svém území začít uplatňovat. Tento zájem byl dán hlavně výměnou některých členů veřejné správy po volbách v roce 2010 a dále zejména příklady jiných místních akčních skupin a jejich aktivit, které v okolí MAS Hlinecko realizují (v bezprostřední návaznosti území fungují další podpořené čtyři Místní akční skupiny, s jejichž výsledky práce se naši členové i obyvatelé setkávají).

Do přípravy a znovuoživení aktivit MAS Hlinecko se krom veřejné sféry zapojili aktivně také podnikatelské subjekty (nejen zemědělci), zástupci škol, sociální sféry a mnoha neziskových organizací. MAS Hlinecko obnovila svou činnost intenzivně od 11/2012 a oslovila všechny okolní obce a aktivní subjekty na nich působící a do 31. 8. 2014 již má více než 50 členů a velmi pestrou základnu. MAS Hlinecko, o. s. má pro své fungování dostatečné zázemí a technické vybavení, její orgány jsou řádně zvoleny se snahou přiblížit se k třetinovému rovnoměrnému zastoupení veřejná sféra; podnikatelský sektor; a neziskový sektor. MAS má zvoleného statutárního zástupce a manažerku vybranou ve výběrovém řízení. Účetnictví je zatím zajišťováno externě.

Stanovy byly znovu Valnou hromadou revidovány a schváleny 6. 12. 2012 a byla provedena jejich doposud platná úprava. Další úpravy stanov jsou připraveny v souvislosti s novým občanským zákoníkem.

*Pozn. MAS Hlinecko, je po 1. 1. 2014 transformována do formy spolku.*

MAS Hlinecko je typickým venkovským regionem v členitém terénu částečně ležícím v CHKO Železné hory a CHKO Žďárské vrchy, s průměrnou nadmořskou výškou 550 m n. m., tedy drsnější krajinou a s dojezdovou vzdáleností do větších měst okolo 30 km. Obce jsou členité s mnoha menšími místními částmi. Naše území je bohaté na tradice, kterých si vážíme a chceme je nejen uchovat, ale i obnovit a přidat k nim aktivity současné.

## **1.6 Realizované projekty**

### **1. Hlinecko tradičně i nově – PRV III. 4.1 – Získávání dovedností, animace a provádění**

MAS Hlinecko získala dotaci na tzv. „osvojování“ z Programu rozvoje venkova, aby mohla své území řádně připravit na čerpání v období 2014-2020.

Proto je projekt i koncepce do dalšího období 2014-2020 pojmenována "Hlinecko tradičně a nově".  
PRV III. 4.1 – Získávání dovedností, animace a provádění.



EVROPSKÁ UNIE  
EVROPSKÝ FOND PRO REGIONÁLNÍ ROZVOJ  
INVESTICE DO VAŠÍ BUDOUCNOSTI



MINISTERSTVO  
PRO MÍSTNÍ  
ROZVOJ ČR



MAS Hlinecko, o. s. vypsalu tzv. „tréninkovou výzvu“ k předkládání projektů v celkovém předpokládaném objemu 100 000 Kč. Výzva byla určena pro podávání projektů na spolupřadatelství propagační akce v rámci realizace opatření III. 4.1 s názvem **Hlinecko tradičně i nově**. Cílem aktivit PRV u tzv. „osvojování“ bylo naučit se území aplikovat standardní postupy metody LEADER, naučit pracovat výběrovou komisí a předsednictvo řídit celý proces budoucí strategie.

Výsledkem realizování projektu bylo také vytvoření analytického, strategického a implementačního materiálu, který patří k výchozím dokumentům pro tvorbu této integrované strategie a v mnoha oblastech byl základem, který byl dále doplňován a aktualizován, protože projekt PRV Hlinecko tradičně i nově byl ukončen již v listopadu 2013. Akce byly financované z Programu rozvoje venkova. Detailní informace pro přípravu projektu, veškeré podklady a vzorové dokumenty byly v průběhu celého období výzvy zveřejněny a průběžně doplňovány na webových stránkách [www.mashlinecko.cz](http://www.mashlinecko.cz).

### **1.6.1 Projekty spolupráce PRV IV. 2.1**

MAS Hlinecko uspěla v roce 2013 se třemi připravenými projekty spolupráce v Programu rozvoje venkova, které připravila s jinými místními akčními skupinami - partnery v České republice. Projekty prošly společnou přípravou, administrativní kontrolou, osobní obhajobou zástupců MAS na Ministerstvu zemědělství a následně byly v říjnu mezi třiceti úspěšnými projekty vybrány k realizaci. Projekty spolupráce jsou již podle svého názvu zaměřeny na spolupráci mezi územími, hledání společných nápadů, tvorbu společných akcí nebo propojování občanů a spolků mezi regiony. Proto i při hledání námětů bylo vždy nutné najít společné téma s jiným regionem nebo územím.

### **1.6.2 Projekt 1: „Nezapomeňte (se) vrátit“**

Projekt je realizován společně třemi sousedními místními akčními skupinami (MAS Hlinecko, o.s., MAS Sdružení pro rozvoj Poličska o.s. a MAS Moravskotřebovsko a Jevíčko o.p.s.)

Projekt je zaměřen na knihovny v malých obcích, které nezvyšují počet čtenářů, a většinou se v jejich prostorách neděje nic jiného, než půjčování knih, a to omezeně jedenkrát týdně průměrně dvě až tři hodiny. Knihovny dnes nevedou jako kdysi - knihovníci-odborníci, ale knihovníci-dobrovolníci.

Smyslem projektu je dát příležitost a finančně podpořit nejen knihovníky, ale naučit i další aktivní obyvatele používat společné prostory pro různé akce.

Výsledkem projektu je proškolení knihovníků, jak dobře vést vesnickou knihovnu a rozvíjet její aktivity, nákup vybavení do všech knihoven a realizace dvou akcí v každé knihovně, které si

obyvatelé společně s knihovníky vymyslí, tvorba a tisk unikátní komiksové brožury o knihách a také omalovánky s tématy pohádek nebo pověstí z regionu.

**Celkové způsobilé výdaje projektu: 1 739 400 Kč**

Termín realizace leden 2014 - červen 2015

### **1.6.3 Projekt 2: Život a historie vypálených obcí aneb „Znáte nás?“**

Projekt je realizován společně čtyřmi místními akčními skupinami (MAS Hlinecko, o.s., MAS Hornolidečska o.s., MAS Ploština, MAS Šumperský venkov a doplňkově dvěma samostatnými obcemi - obec Luká a obec Zákřov).

Smyslem projektu je "spojit podobné osudy" obcí v ČR, které byly za 2. světové války vypáleny.

Vypálených obcí, které se sdružují do tzv. Iniciativy vypálených obcí, je celkem osm. Nejznámější obcí jsou Lidice se svým památníkem a galerií, kde se koná mnoho výstav a akcí pro návštěvníky i vzdělávacích programů pro děti ZŠ. Méně známé jsou Ležáky (obec Miřetice), ještě méně známé je Javoříčko (obec Luká) a o ostatních obcích ví veřejnost jen velmi sporadicky nebo regionálně (Prlov, Lačnov, Ploština (obec Dmnovice), Český Malín (obec Nový Malín), Zákřov (obec Tršice).

Do projektu jsou zapojeny děti základních škol všech regionů. Obsahem projektu je kromě exkurzí dětí také tvorba společných propagačních letáků a knihy s literárními, fotografickými a výtvarnými pracemi.

Celý projekt bude zakončen společnou konferencí.

**Celkové způsobilé výdaje projektu: 1 430 422 Kč**

Termín realizace leden 2014 – leden 2015

### **1.6.4 Projekt 3: „Poznejte zelené srdce Česka“**

Projekt je realizován společně dvěma sousedními místními akčními skupinami (MAS Hlinecko, o.s. a Havlíčkův kraj o. p. s.)

Záměrem projektu je zvýšení návštěvnosti na území CHKO Žďárské vrchy, kterému je přezdíváno „Zelené srdce Česka“, a to netypickou motivační formou - hrou.

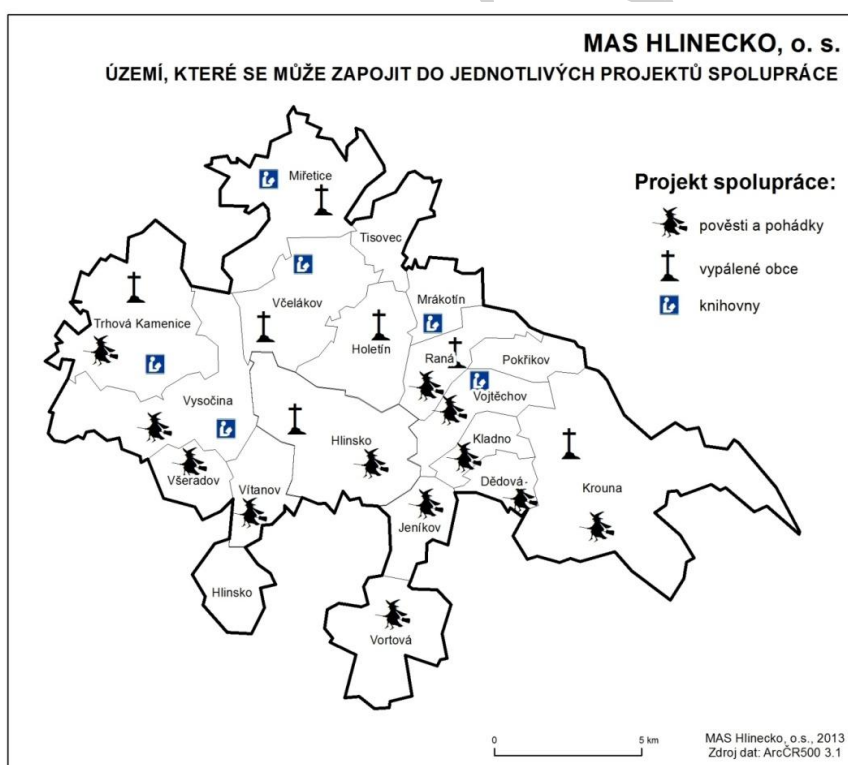
Zapojením rodičů a dětí do putovní hry „Poznejte zelené srdce Česka“ posílíme návštěvnost na mnoha místech v regionu a nabídneme prostřednictvím pověstí a pohádek atraktivní zajímavá místa nejen pro děti. Budeme také motivovat rodiny se stále vracet a navštěvovat naše území častěji. Díky promyšlené hře budou děti motivovány stále více poznávat region a získávat za svou snahu drobné i větší bonusy.

Předpokládanými výstupy budou Publikace ilustrovaných pověstí k území CHKO Žďárské vrchy s kreslenou mapou, celodenní regionální stolní hra naučného a zábavného typu s úkoly a návaznostmi na místa a dané pověsti a pohádky v regionu, pexeso s kreslenou tematikou pověstí a bájí, putovní knížka pro 16 razítek na 16 místech v regionu, omalovánky s tematikou pověstí a bájí a reklamní puzzle.

Do projektu jsou kromě MAS a Infocenter v regionech zapojeni také zástupci ubytovatelů, restaurací nebo dalších služeb v oblasti cestovního ruchu.

**Celkové způsobilé výdaje projektu: 1 495 740 Kč**

Termín realizace leden 2014 – duben 2015



Obrázek 10: Mapa zapojení území v rámci projektů spolupráce

## 1.6.5 Další aktivity v roce 2013

### Regionální značení „Kvalita z Hlinecka“

Regionální značky již fungují na území ČR téměř deset let. Napomohly mnoha řemeslníkům a firmám rozšířit regionální výrobu a svůj odbyt anebo napomohly některým zručným amatérům se profesionalizovat a založit si vlastní dílnu nebo provozovnu. Místní akční skupina Hlinecko, o. s. ve spolupráci se starosty obcí regionu Hlinecko a místními podnikateli dokončila v první polovině roku 2014 všechny podklady pro zřízení značky regionálních produktů „Kvalita z Hlinecka“ v oblastech ubytovací a / nebo stravovací zařízení, výrobky a zážitky. Nechala registrovat autorská práva ke značce „Kvalita z Hlinecka“.

Cílem udělování značky je podpora a propagace regionálních výrobků a služeb, zvyšování kvality nabízených produktů, prohlubování pocitu sounáležitosti místních obyvatel s regionem a v neposlední řadě propagace regionu Hlinecka v oblasti cestovního ruchu.

Prvním certifikovaným výrobcům a poskytovatelům služeb značky „Kvalita z Hlinecka“ byly slavnostně předány certifikáty na „Dni Dřeva“ 26. 7. 2014 v areálu Betléma v Hlinsku. Po celý den byl v areálu rezervace Betlém umístěn stánek regionální značky s ukázkou certifikovaných produktů, ochutnávkou certifikovaných výrobků a katalogem certifikovaných výrobků a služeb.

Na podzim letošního roku plánuje Místní akční skupina Hlinecko, o. s. druhé kolo certifikace.

Podrobné informace o regionální značce na webových stránkách [www.mashlinecko.cz](http://www.mashlinecko.cz) v záložce Kvalita z Hlinecka.



Obrázek 11 Logo regionální značky

## Členství v Národní síti Místních akčních skupin ČR

Dne 12. 2. 2013 byla MAS Hlinecko opětovně přijata do Národní sítě ČR. Pod registračním číslem 156 se jako předsedkyně – Krajského sdružení MAS Pardubického Kraje podílí na práci ve výboru NS MAS ČR.



Obrázek 12: Logo NS MAS ČR

Manažerka MAS Hlinecko byla nominována NS MAS ČR do rady pro fondy Společného strategického rámce, konkrétně pracovní skupiny pro konkurenceschopné podniky, výzkum, inovace, efektivní veřejnou správu a zaměstnanost a vzdělávání. Zastupuje za NS MAS ČR vyjednávání k operačnímu programu průmysl, inovace a konkurenceschopnost.



Obrázek 13: Logo KS MAS Pardubického kraje

MAS Hlinecko byla na období březen 2013 – březen 2015 zvolena předsednickou organizací krajského sdružení MAS Pardubického kraje.

## Účast na Zemi živitelce

MAS Hlinecko se již druhým rokem aktivně účastní výstavy Země živitelka.

MAS Pardubického kraje mají společnou propagaci na stánku, kde probíhá denně prezentace jednotlivých MAS a ochutnávka regionálních výrobků i oceněných regionálních potravin nově zavedené ochranné známky „Kvalita z Hlinecka“.

## Tady neziskovky - vítějte!

FOKUS Vysočina v Hlinsku se dne 4. 10. 2013 uskutečnil již osmí ročník setkání neziskových organizací v regionu Hlinecka s názvem: "TADY NEZISKOVKY- VÍTEJTE!"

Akce se účastní téměř třicet neziskových organizací z regionu Hlinecka, od mateřského centra po klub seniorů.

Setkání navštěvují děti ze základních škol a regionu a jejich úkolem je také vyluštit drobný kvíz. Děti měly připraveny i venkovní aktivity včetně pohybu a poznání zvířátek ze záchranné stanice.

Tato aktivita je významná pro celý region, neboť práce neziskových organizací je velmi často nad pracovní povinnosti jednotlivců a je dobrovolná. I samy neziskové organizace se vzájemně poznávají a navazují spolupráci, která je prospěšná zpětně celému regionu.



## 2 Popis zapojení veřejnosti a členů místního partnerství

Zápisy z valné hromady Místní akční skupiny jsou veřejné a volně přístupné. Tvorba strategie řídí předsednictvo MAS, koordinuje manažerka pro strategii. Pro tvorbu strategie byly zřízeny jednotlivé pracovní skupiny, které jsou tematicky zaměřeny. Mimo to byli osloveni odborníci a specialisté k regionu MAS pro přípravu analytických podkladů za jednotlivá témata, které vnášejí do tvorby strategie odborné zkušenosti a praxi z území. Jsou „poradci“ pro hlavní řešené oblasti, ke kterým patří oblast školství, neziskový sektor a sociální služby, životní prostředí, historie a tradice, podnikání, prorodinná politika, zemědělství, kulturu, sport a cestovní ruch.

Část analytických podkladů navazuje na projekt „Hlinecko tradičně i nově, který byl realizován z PRV, opatření III. 4.1.

Pracovní skupiny pracovaly již v průběhu roku 2013 a jejich práce zdaleka nekončí. Krom hovorů se starosty jednotlivých obcí byli postupně kontaktováni jednotliví zástupci zájmových skupin, se kterými byly diskutovány problematické oblasti a postupně byly také sbírány náměty do „zásobníků projektů“, který bude stále živým a doplňovaným organismem strategie.

Důležitou částí, ze které strategie čerpá, bylo provedení dotazníkové ankety mezi obyvateli. Ta byla formou tištěných dotazníků zajištěna ve všech 18. obcích území MAS a její vybudování se promítá v různých částech analýzy. Stejně tak byly provedeny ankety elektronickou formou pro podnikatele z našeho území a výzkum názorů studentů, kteří se dočasně vzdělávají na vysokých školách mimo region. Tito studenti jsou vzdělaným potenciálem území. Na základě analýz všech oblastí a výzkum území byly sestaveny strategické cíle a prioritní oblasti. Tyto budou dále v roce 2014 projednávány v jednotlivých obcích a společně v rámci tematických pracovních skupin i systematicky řízených jednáních zájmových skupin z území (školy, zemědělci, podnikatelé, zástupci obcí, neziskového sektoru a sociálních služeb apod.)

Toto křížové projednávání v regionu zaručuje objektivitu informací a neopomenutí žádného z důležitých témat regionu a jeho rozvoje.

### 3 Přehled členů týmu pro přípravu a zpracování strategie

Tabulka 10 Pracovní skupina pro děti, mládež a volný čas

Pracovní skupina pro děti, mládež a volný čas		
	Zástupce subjektu pro MAS	Název subjektu
1	Michael Bačkovský	GASTRO AZ
2	RNDr. Rostislav Dvořáček	Gymnázium K. V. Raise, Hlinsko, Adámkova 55
3	Radek Chlada	HC Hlinsko
4	Jaroslav Plíšek	HC Hlinsko
5	Mgr. Lada Leszkowová	Klub přátel Veselého Kopce a Betléma Hlinsko
6	Josef Janotka	Lyžařský klub Trhová Kamenice
7	Aleš Meloun	S. K. Rváčov
8	Ing. Robert Vokáč	Ski klub Hlinsko, o. s.
9	Miloš Daněk	Ski klub Hlinsko, o. s.
10	Michal Půža	SKO Hlinsko

Zdroj: Vlastní zpracování

Tabulka 11 Pracovní skupina podnikatelé

Pracovní skupina podnikatelé		
	Zástupce subjektu pro MAS	Název subjektu
1	Ing. Robert Vokáč	AS ROVI s.r.o.
2	Josef Linhart	DIANA Hlinsko, s.r.o.
3	Milan Dubský	DUKO s.r.o.
4	Michael Bačkovský	GASTRO AZ
5	Ing. Martin Pavliš	Mias OC spol. s. r.o.
6	Ing. Anna Adámková	PEKLOČERTOVINA s.r.o.
7	Mgr. Radek Meloun	SKI Hluboká s.r.o.
8	Ing. Jiří Sokol	SONET Building s.r.o.
9	Ing. Bedřich Janáček	ZS Hlinsko

Zdroj: Vlastní zpracování

Tabulka 12 Pracovní skupina pro občanskou vybavenost

Pracovní skupina pro občanskou vybavenost		
	Zástupce subjektu pro MAS	Název subjektu
1	Ing. Iva Dostálová	Městys Trhová Kamenice
2	Monika Vacková	Městys Včelákov
3	Jan Břeň	Obec Holetín
4	Jaroslav Chour	Obec Miřetice
5	Jiří Kadidlo	Obec Pokřikov
6	Tomáš Dubský	Obec Vysočina

Zdroj: Vlastní zpracování

Tabulka 13 Pracovní skupina pro sociální oblast

Pracovní skupina pro sociální oblast		
	Zástupce subjektu pro MAS	Název subjektu
1	Marek Bíško	Domov seniorů Drachtinka, p.o.
2	Bc. Jiří Hrabčuk	Médea o.s. Hlinsko

Zdroj: Vlastní zpracování

## 4 Popis způsobu vyhodnocování ISÚ

Bude doplněno.

## 5 Analytická část.

### 5.1 Sociodemografické podmínky

#### 5.1.1 Struktura obyvatel a demografický vývoj

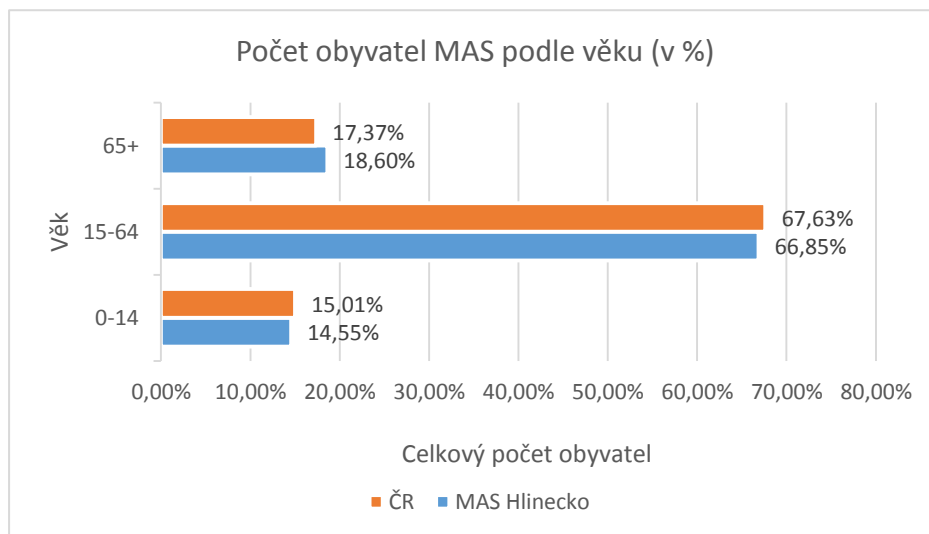
K 31. 12. 2013 žilo na území místní akční skupiny celkem necelých 19 tisíc osob. Tab. 14 znázorňuje počty obyvatel v jednotlivých obcích regionu, poměr počtu obyvatel podle pohlaví a věkových skupin.

Tabulka 14 Počty obyvatel podle věku a pohlaví MAS Hlinsko, o. s. a v MAS celkem (k 31. 12. 2013)

Obec	Počet ob. k 31. 12. 2013	Z toho		Z toho ve věku:		
		Muži	Ženy	0-14	15-64	65+
Dědová	139	74	65	17	91	31
Hlinsko	9 916	4 828	5 088	1 422	6 540	1 954
Holetín	754	388	366	90	533	131
Jeníkov	465	222	243	95	311	59
Kladno	243	121	122	30	171	42
Krouna	1 342	682	660	207	903	232
Miřetice	1 219	606	613	162	869	188
Mrákotín	355	185	170	60	237	58
Pokřikov	260	127	133	41	175	44
Raná	386	198	188	68	247	71
Tisovec	334	169	165	48	233	53
Trhová Kamenice	915	476	439	133	624	158
Včelákov	552	278	274	86	372	94
Vítanov	431	217	214	58	286	87

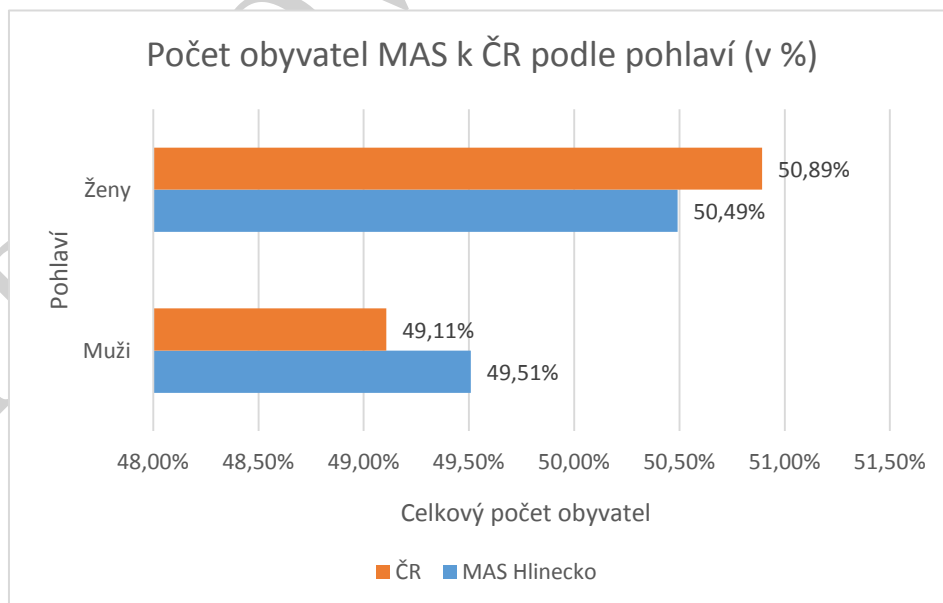
<b>Vojtěchov</b>	419	215	204	69	273	77
<b>Vortová</b>	250	118	132	34	165	51
<b>Všeradov</b>	152	74	78	17	97	38
<b>Vysočina</b>	709	350	359	104	468	137
<b>MASH celkem</b>	<b>18 841</b>	<b>9 328</b>	<b>9 513</b>	<b>2 741</b>	<b>12 595</b>	<b>3 505</b>
<b>Relativní podíl MASH</b>		<b>49,51%</b>	<b>50,49%</b>	<b>14,55%</b>	<b>66,85%</b>	<b>18,60%</b>
<b>ČR celkem</b>	<b>10 512 419</b>	<b>5162380</b>	<b>5350039</b>	<b>1577455</b>	<b>7109420</b>	<b>1825544</b>
<b>Relativní podíl ČR</b>		<b>49,11%</b>	<b>50,89%</b>	<b>15,01%</b>	<b>67,63%</b>	<b>17,37%</b>

Zdroj: Městská a obecní statistika



Obrázek 14 Počet obyvatel MAS podle věku (v %)

Zdroj: czso.cz



Obrázek 15 Počet obyvatel MAS podle pohlaví

Zdroj: www.cszo.cz

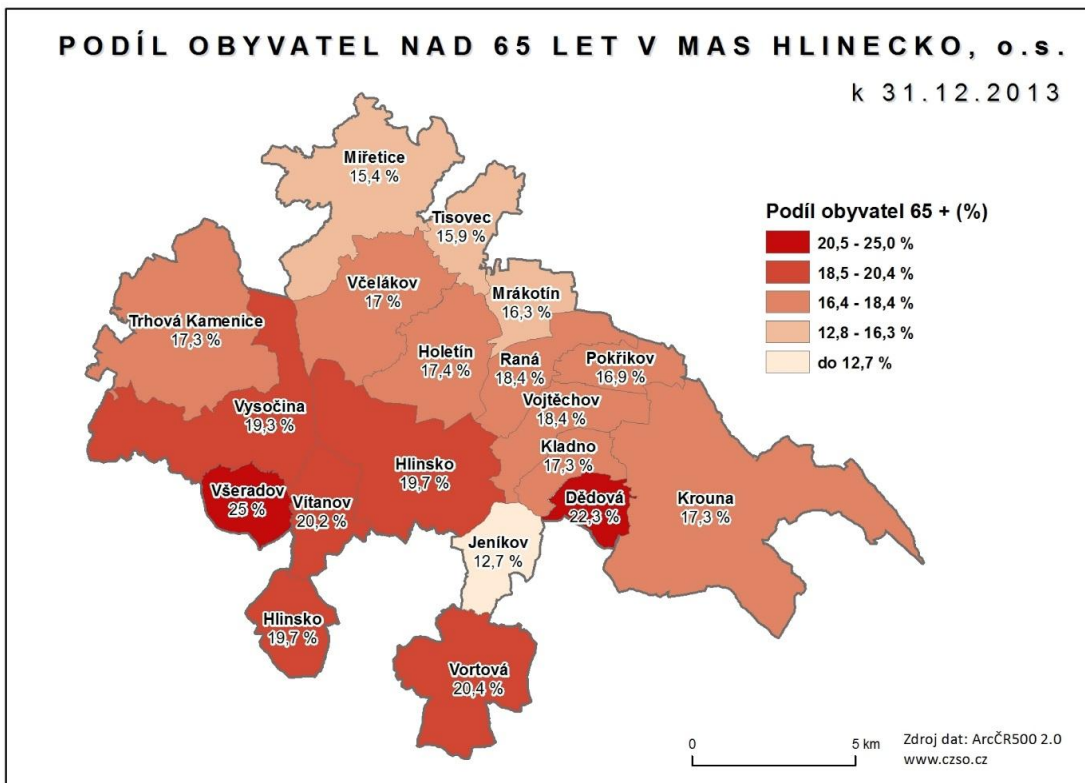
Z obr. 14 a 15 je patrné rozložení obyvatelstva podle pohlaví a věku. Na území je přibližně 50,49 % žen a 49,51 % mužů, což je v porovnání s hodnotami pro Českou republiku obvyklé a standardní (v celé ČR jsou hodnoty dokonce 50,89 % žen a 49,51 % mužů). Z hlediska rozdělení obyvatel do věkových skupin už je ale situace na Hlinecku v porovnání s republikovými daty odlišnější

Největší rozdíl sledujeme v počtu seniorů starších než 65 let. Zatímco v ČR žije průměrně 17,37 % obyvatel ve věku 65 let a více, na území MAS je to průměrně 18,60 % z celkových necelých devatenácti tisíc obyvatel. Významným faktorem je, že Město Hlinsko, které je centrálním a spádovým pro celé území má celých 19,7%. Je tedy věkově „výrazně starších“ než většina okolních malých obcí.

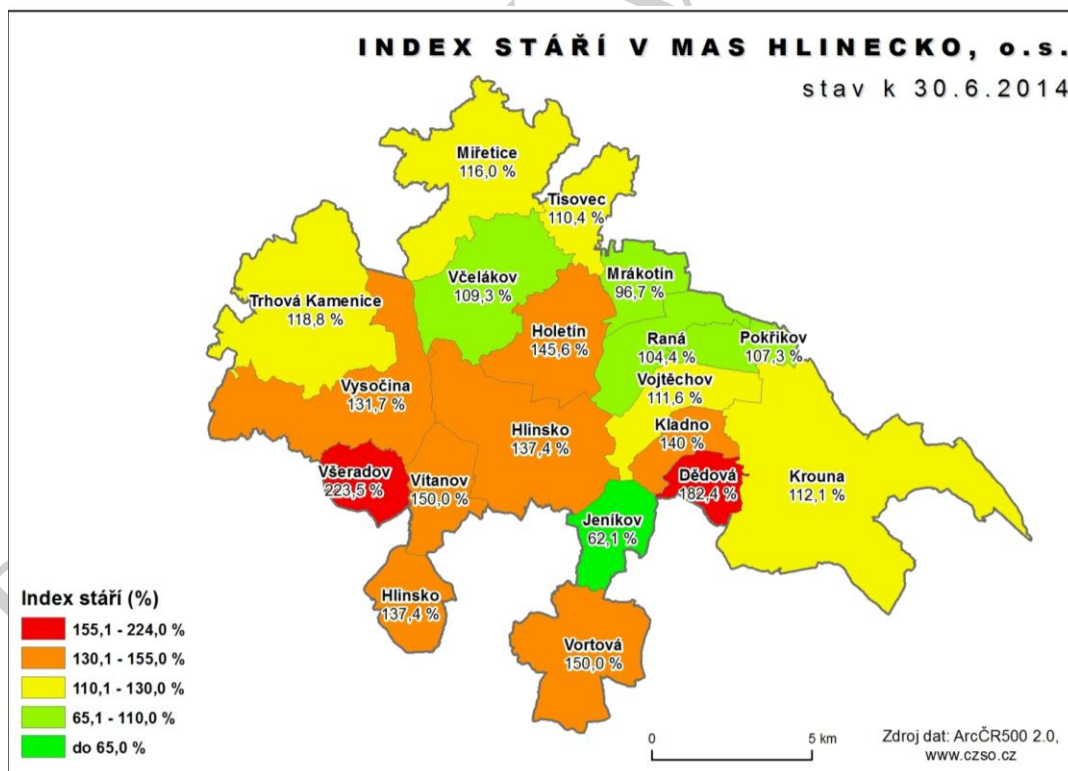
Důvodů je několik – generace současné 65+ se v 70. a 80. letech stěhovala za výhodných podmínek do nově postavených bytů na sídlišti z menších obcí za prací a nyní zde stále zůstávají. Protože se město Hlinsko potýká s problémem nabídky a cenou na výstavbu v okolních vesnicích.

V současné době již není tak zásadně velký rozdíl v pořízení bytu a pořízení bydlení v rodinném domě. Velký počet seniorů v Hlinsku je tedy „generační záležitostí“.





Obrázek 16: Podíl obyvatel nad 65 let v MAS Hlinecko, o.s.



Obrázek 17 Index stáří v MAS Hlinecko

Také nabídka pracovních příležitostí již není tak centralizovaná jako v minulosti (v Hlinsku), v okolních obcích vzniklo mnoho menších a středních firem, a tak dnes Hlinsko plní spíše centrální roli v oblasti nákupů a služeb. Z demografického vývoje vyplývá aktuální potřeba – zajištění kvalitní a dostatečné péče pro seniory s návazností na sociální služby.

**Tabulka 15 Věková struktura a index stáří v MAS Hlinecko, o.s.**

	Obyvatelé ve věku 0–14 let celkem	Obyvatelé ve věku 15–64 let celkem	Obyvatelé ve věku 65 a více let celkem	index stáří (%)	Index ekonomického zatížení (%)
Dědová	17	91	31	182,35	52,75
Hlinsko	1 422	6 540	1 954	137,41	51,62
Holetín	90	533	131	145,56	41,46
Jeníkov	95	311	59	62,11	49,52
Kladno	30	171	42	140,00	42,11
Krouna	207	903	232	112,08	48,62
Miřetice	162	869	188	116,05	40,28
Mrákotín	60	237	58	96,67	49,79
Pokřikov	41	175	44	107,32	48,57
Raná	68	247	71	104,41	56,28
Tisovec	48	233	53	110,42	43,35
Trhová Kamenice	133	624	158	118,80	46,63
Včelákov	86	372	94	109,30	48,39
Vítanov	58	286	87	150,00	50,70
Vojtěchov	69	273	77	111,59	53,48
Vortová	34	165	51	150,00	51,52
Všeradov	17	97	38	223,53	56,70
Vysočina	104	468	137	131,73	51,50
<b>Pardubický kraj</b>	<b>77 936</b>	<b>347 586</b>	<b>90 463</b>	<b>116,07</b>	<b>48,45</b>
<b>ČR</b>	<b>1 577 455</b>	<b>7 109 420</b>	<b>1 825 544</b>	<b>115,73</b>	<b>47,87</b>

Zdroj: Data od NS MAS

*Index stáří: ob.65+ \*100 / ob.0-14*

*Index ekonomického zatížení (ob. 0-14 + ob.65+)\*100 / ob. 15-64*

## 5.1.2 Vývoj počtu obyvatel

Tabulka 16 obsahuje vývoj počtu obyvatel v letech 2006 až 2013, vždy k 31. 12.

Tabulka 16 Vývoj počtu obyvatel na území MAS Hlinecko, o. s. od roku 2006 do roku 2013 (vždy k 31. 12)

Obec	2006	2007	2008	2009	2010	2011	2012	2013
Dědová	163	160	157	156	154	147	136	139
Hlinsko	10 253	10 282	10 253	10 205	10 143	10 017	9 972	9916
Holetín	753	760	769	767	762	751	753	754
Jeníkov	499	497	495	499	495	743	468	465
Kladno	243	243	238	234	243	246	239	243
Krouna	1 372	1 366	1 377	1 388	1 397	1 378	1 351	1342
Miřetice	1 198	1 205	1 223	1 233	1 233	1 218	1 213	1219
Mrákotín	363	366	360	364	370	358	357	355
Pokřikov	271	270	262	260	261	266	262	260
Raná	359	365	369	376	379	380	388	386
Tisovec	312	311	309	305	308	312	323	334
Trhová Kamenice	871	878	870	889	903	906	909	915
Včelákov	543	551	556	558	562	565	562	552
Vítanov	443	433	438	439	429	430	433	431
Vojtěchov	414	414	407	410	415	420	418	419
Vortová	257	259	264	265	265	260	261	250
Všeradov	151	156	156	158	159	158	164	152
Vysočina	679	681	677	677	691	708	708	709
<b>Celkem</b>	<b>19 144</b>	<b>19 197</b>	<b>19 180</b>	<b>19 183</b>	<b>19 169</b>	<b>19 263</b>	<b>18 917</b>	<b>18841</b>

Zdroj: czso.cz

Z grafu č. 18 zachycuje vývoj počtu obyvatel na území MAS Hlinecko, o. s. je patrné, že mezi lety 2006 a 2010 se počet obyvatel příliš neměnil. V roce 2011 naopak došlo k výraznému přírůstku obyvatel, ale od tohoto roku dochází k poklesu o přibližně 400 obyvatel.



**Obrázek 18 Vývoj počtu obyvatel na území MAS Hlinecko, o. s. od roku 2006 do roku 2013**

*Zdroj: czso.cz*

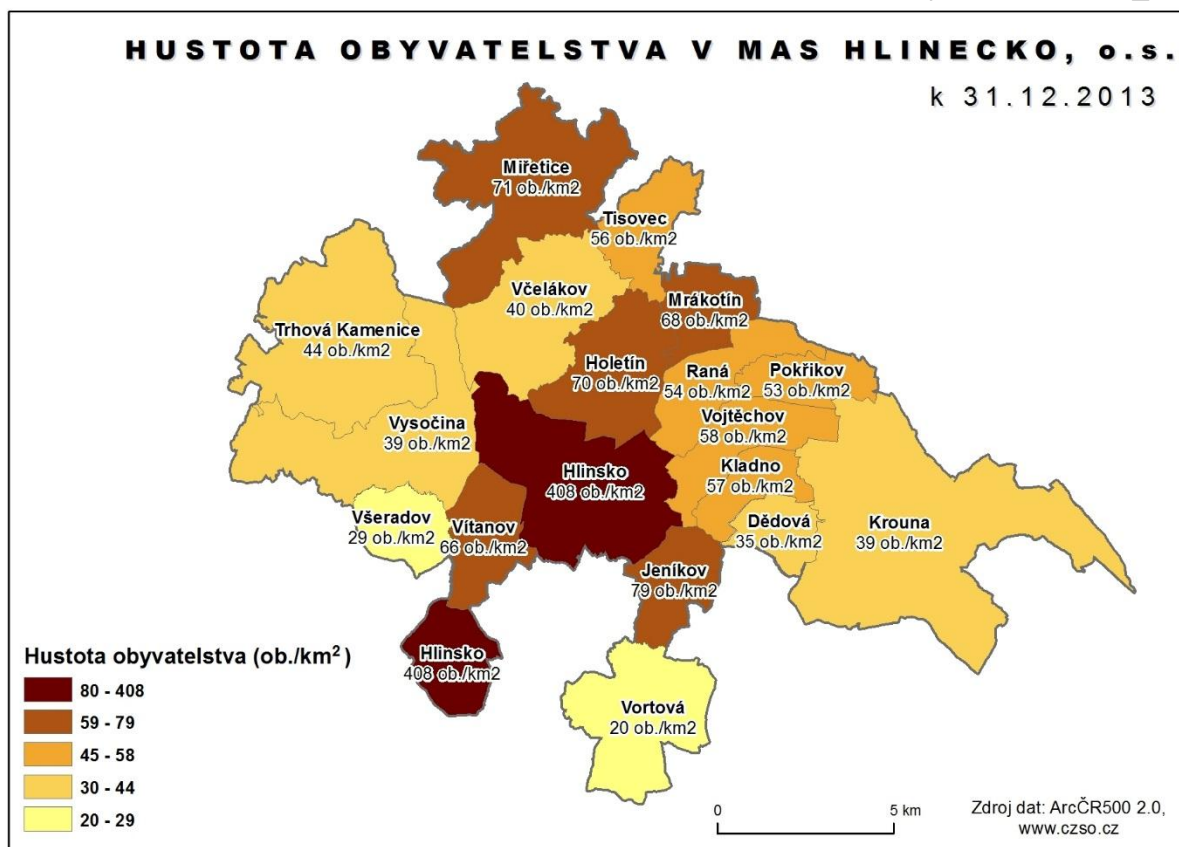
Ze statistiky počtu obyvatel vyplývá, že za posledních sedm let došlo k poklesu obyvatel pouze o 1,5% což je v mezích celorepublikového průměru.

V letech 2006 – 2010 byl počet obyvatel stabilní (téměř totožný), v roce 2011 došlo k nárůstu o 1%. Jedná se převážně o nově narozené děti, které ve věku 3 – 5 let začínají navštěvovat MŠ. Tento nárůst upozorňuje na potřebu počtu míst v MŠ a následně v ZŠ.

Od roku 2011 do roku 2013 však dochází k poklesu obyvatel nárazově během 2 let o 422. Vzhledem k tomu, že došlo k nárůstu počtu nově narozených dětí i nárůstu počtu seniorů, došlo ke snížení počtu osob produktivního věku. K těm patří studenti, kteří se „nevrací“ do území a kvůli práci si zřizují i bydlení ve větších centrech (Pardubice, Brno, Praha), kde následně setrvávají.

### 5.1.3 Hustota zalidnění

Hustotu zalidnění na území MAS znázorňuje mapa na obr. 19, z které je zřetelné, že nejvyšší počet obyvatel na 1 km<sup>2</sup> je logicky v Hlinsku, největším a nejlidnatějším městě oblasti (408 ob/km<sup>2</sup>). V ostatních obcích není hustota obyvatelstva tak výrazná především díky venkovskému charakteru obcí oproti Hlinsku s typicky městskou zástavbou. Ostatní obce MAS dosahují hustoty zalidnění od 20 ob/km<sup>2</sup> (obec Vortová) do 79 ob/km<sup>2</sup> v Jeníkově.



Obrázek 19 Hustota zalidnění v MAS Hlinecko, o.s.

Z výše uvedeného kartogramu je zřetelné, že jediné město Hlinsko výrazně převyšuje počet obyvatel/km<sup>2</sup> (někdy více než desetinásobně). Obec Krouna má největší rozlohu katastru celém okrese Chrudim.

Území MAS Hlinecko, je tak složeno z jednoho centrálního území městského typu s rozsáhlým sídlištěm a službami a 17 okolních méně zalidněných obcí s větším katastrálním územím. Obce mají dle velikosti počet místních částí (při 18 obcích celkem 66 místních částí). Obcí s největším počtem místních částí je hned několik, a to Trhová Kamenice, Vysočina, Včelákov a Krouna.

Důležitým faktorem je také „atraktivita území“, kdy MAS Hlinecko leží větší částí v území dvou CHKO, a to CHKO Žďárské vrchy a CHKO Železné hory.

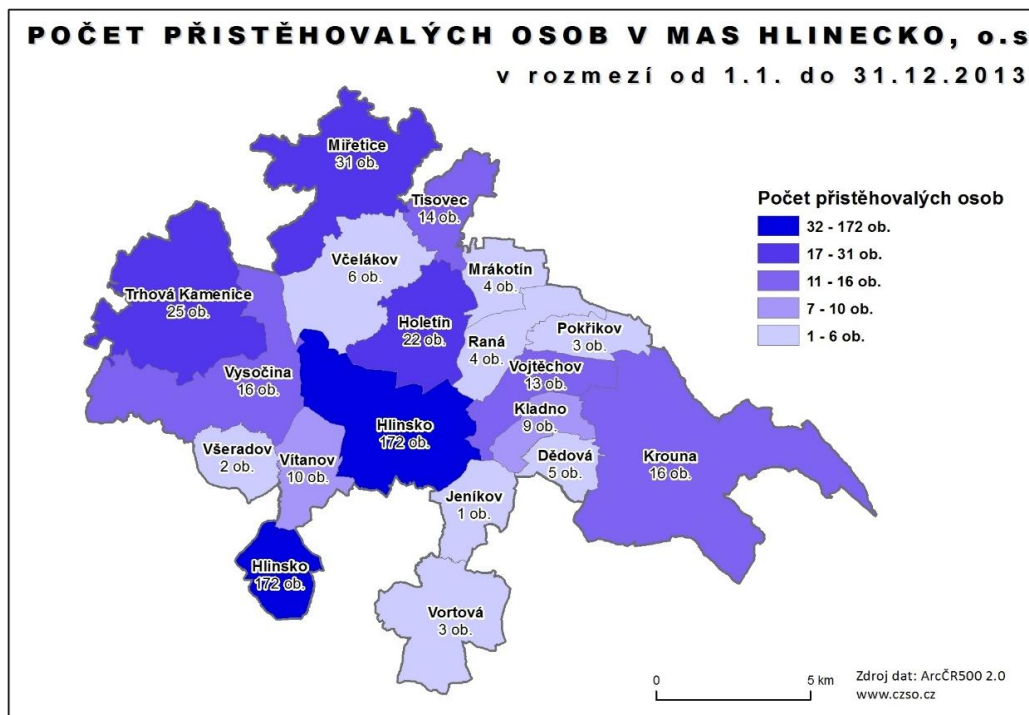


Přírodní prostředí je tak zde atraktivnější pro víkendové domy a chalupy anebo pobyty dětí původních obyvatel. Majitelé takových objektů však nejsou hlášeni k trvalému pobytu, proto je obce z hlediska výdajů „chatová osada“ přítěží. Obyvatelé se statutem „netrvale žijícího obyvatele“ je mnohdy osobu přebývajícím v letním sídle přes polovinu roku (květen – listopad). Tito půlroční obyvatelé z hlediska rozpočtového ručení daní (RUD) nijak finančně nepřispívají obci na její provoz, na straně druhé, ale požadují určitý obecní servis.

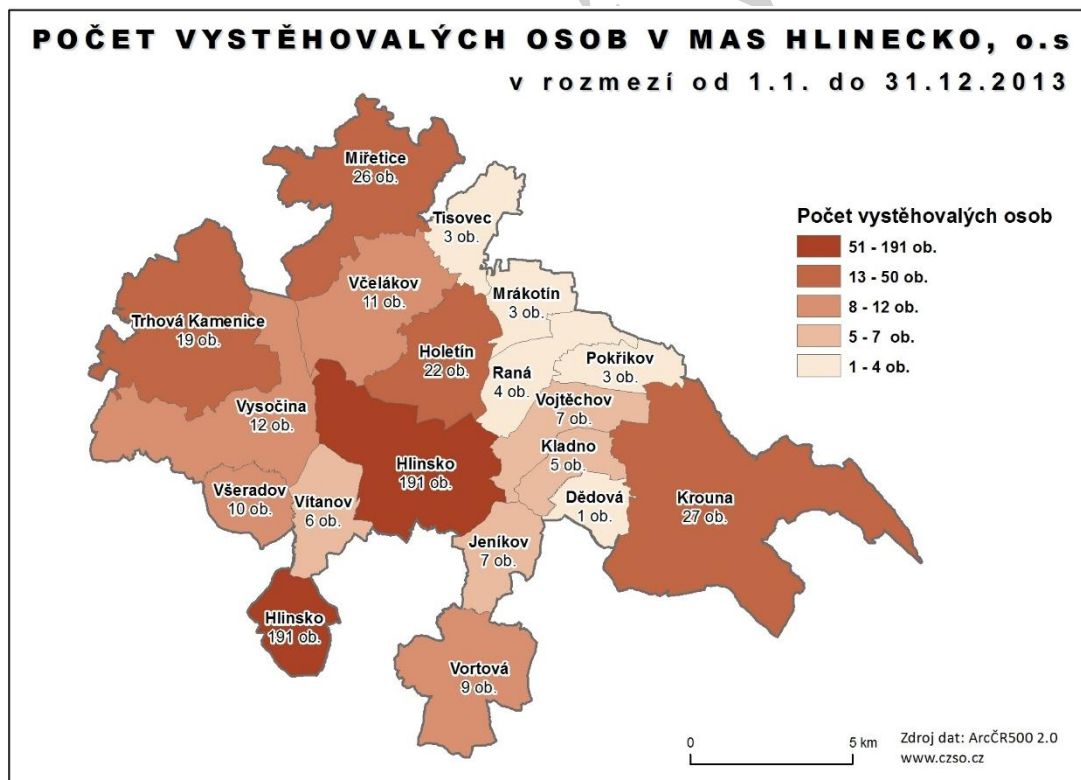
Jedná se údržbu veřejných prostranství obce včetně zajištění kvalitních místních komunikací, přístupu na pozemní údržbu příkopů okolo silnic, zajištění aktuálního dopravního značení dopravních zrcadel apod. MAS Hlinecko je atraktivní území pro víkendový pobyt, díky čemuž se obce potýkají s problémem „nulového financování“ na straně jedné, ale nároky majitelů na službu nebo přístup obyvatel na straně druhé.

#### 5.1.4 Migrace

Dalším zobrazeným jevem v této analýze je počet vystěhovalých a přistěhovalých obyvatel do jednotlivých obcí regionu (obr. 20 a 21). Z map je patrné, že nejvíce lidí se přistěhovalo do obcí Miřetice (31), Holetín (22), Vysočina (16) a Krouna (16). Obce s nejvíce vystěhovalými (19 až 26 obyvatel) v roce 2013 jsou obce Krouna (27), Miřetice (3), Holetín (22) a Trhová Kamenice (19). Je překvapivé, že v nejlidnatějším Hlinsku se stavy vystěhovalých (191) a přistěhovalých (172) téměř úbytek (100 obyvatel) nezměnil. Celkově je po sečtení přistěhovalých a vystěhovalých mírný úbytek v obcích Jeníkov, Vortová a Všeradov, Včelákov. Jde vždy ale jen o jednotky osob. Celkově ale lze říci, že z hlediska migrace osob je region poměrně stálý a žádné větší výkyvy se v roce 2013 nevyskytovaly.



Obrázek 20 Počet přistěhovaných obyvatel v MAS Hlinecko, o. s. v roce 2013



Obrázek 21 Počet vystěhovaných obyvatel v MAS Hlinecko, o. s. v roce 2013

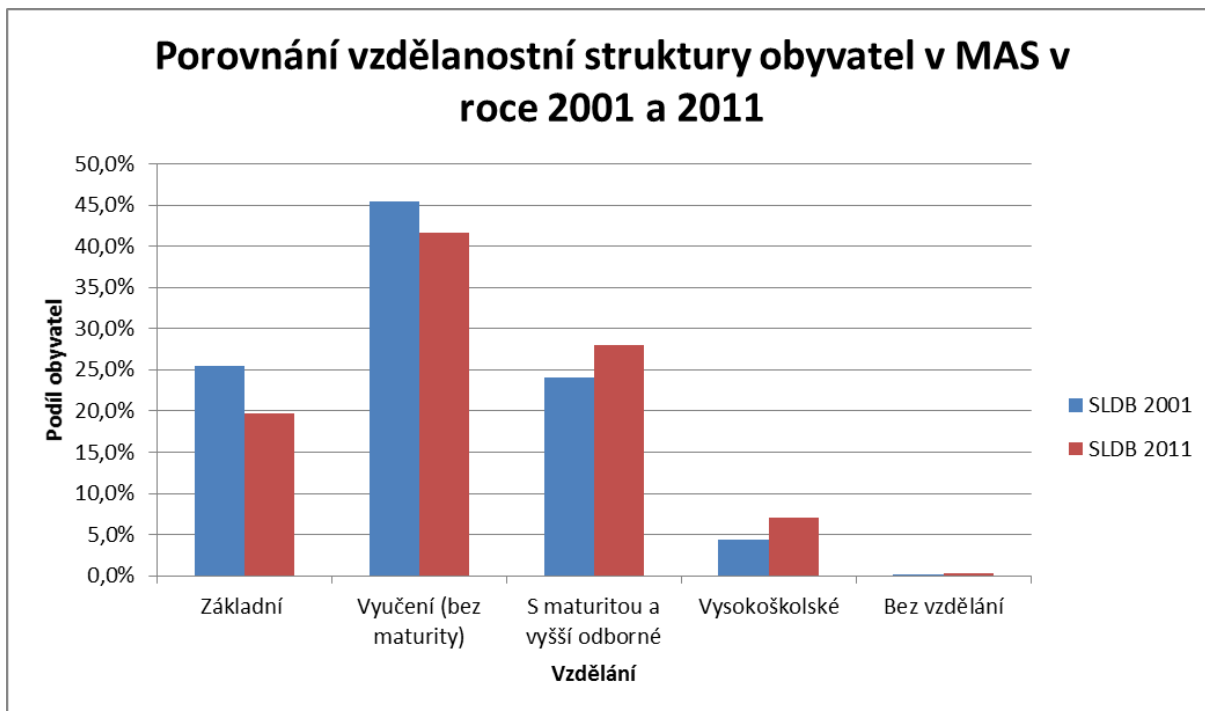
### 5.1.5 Vzdělanostní struktura

V této oblasti hodnotíme především nejvyšší ukončené vzdělání obyvatel regionu. Tab. 17 obsahuje hodnoty pro jednotlivé obce MAS ze sčítání lidu, domů a bytů z roku 2001 v porovnání ze sčítání lidu, domů a bytů za rok 2011. Hodnoty jsou dále zobrazeny ve sloupcovém grafu (obr. 20) v porovnání sčítání lidu z roku 2001 a 2011.

Tabulka 17 Vzdělanostní struktura MAS Hlinecko, o. s. ze SLDB 2001 - 2011

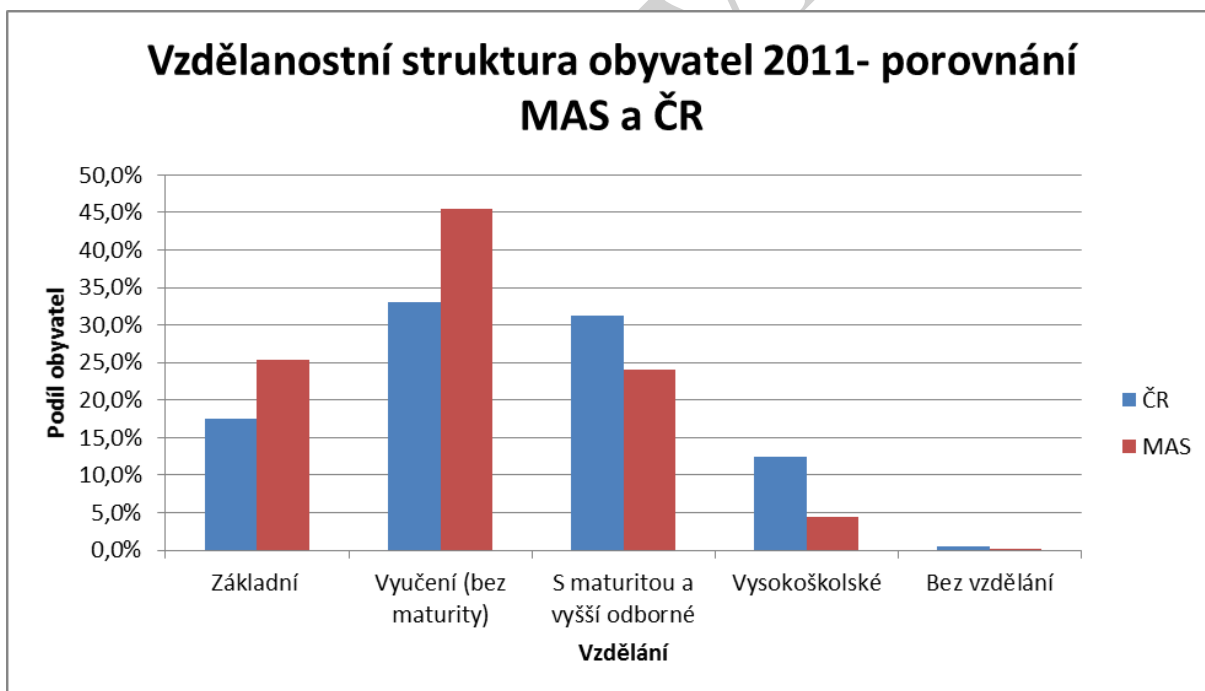
	Bez vzdělání v (%)		Základní vzdělání vč. Neukončeného (%)		Střední vzdělání vč. vyučení (bez maturity) (%)		Úplné střední vzdělání (s maturitou) a vyšší odborné (vč. nástavbového) (%)		Vysokoškolské vzdělání (%)	
	SLDB 2001	SLDB 2011	SLDB 2001	SLDB 2011	SLDB 2001	SLDB 2011	SLDB 2001	SLDB 2011	SLDB 2001	SLDB 2011
Dědová	0,0	0,0	35,8	32,3	48,9	43,1	14,6	16,2	0,7	3,8
Hlinsko	0,1	0,2	22,2	18,4	44,6	40,1	27,0	29,8	5,7	8,0
Holetín	0,3	0,7	29,1	22,3	49,0	43,7	19,7	25,1	1,7	5,1
Jeníkov	0,0	0,3	40,7	25,9	36,0	37,9	19,8	26,4	2,6	6,9
Kladno	0,5	0,0	32,1	25,7	50,7	46,1	13,9	20,9	1,9	4,4
Krouna	0,4	0,6	29,2	19,5	44,0	42,2	22,5	27,2	3,4	6,8
Miřetice	0,2	0,4	28,3	18,2	47,3	44,6	19,7	26,4	3,9	7,4
Mrákotín	0,3	0,0	28,6	20,7	47,7	45,5	19,9	24,7	1,7	6,4
Pokřikov	0,9	0,0	30,7	27,5	52,4	44,5	13,2	23,9	2,8	1,4
Raná	0,0	0,3	28,9	17,9	43,9	43,6	24,9	29,8	2,0	6,4
Tisovec	0,7	0,7	25,1	20,6	46,1	38,2	21,3	29,0	6,0	8,1
Trhová Kamenice	0,1	0,4	23,6	16,4	43,2	40,6	27,8	30,0	3,8	8,1
Včelákov	0,9	0,4	26,4	19,2	47,1	45,5	22,6	27,3	2,3	4,2
Vítanov	0,0	0,3	25,4	23,0	52,4	46,0	20,2	21,9	2,0	5,2
Vojtěchov	0,0	0,3	32,0	23,4	41,1	39,3	24,0	27,1	2,6	7,1
Vortová	0,0	0,5	38,6	26,1	46,0	44,1	13,0	20,7	1,4	4,5
Všeradov	0,8	0,7	28,3	19,4	55,9	47,9	11,8	25,0	1,6	3,5
Vysočina	0,4	0,2	30,2	24,4	51,7	47,3	15,6	21,4	1,4	4,3

Zdroj: SLDB 2001 a 2011



Obrázek 22 Porovnání vzdělanostní struktury obyvatel za rok 2001 - 2011

Zdroj: SLDB 2011 (czso.cz)



Obrázek 23 Vzdělanostní struktura obyvatel 2011 – porovnání MAS - ČR k 31. 3. 2011

Zdroj: SLDB 2011 (czso.cz)

Z grafu 22 a 23 je viditelné, že se oproti roku 2001 se v roce 2011 zvýšil počet středoškoláků s maturitou a počet vysokoškoláků na úkor obyvatel základním vzděláním a vyučením bez maturity.

Osob s nejvýše dosaženým základním vzděláním ubylo z 26% na 19%, vyučených bez maturity z 46% na 42%. Počet osob s maturitou se zvýšil z 24% na 28% a počet VŠ z 4% na 7%. Tento vývoj má několik důvodů. Jedním je obecné povědomí vyššího vzdělání, pro lepší pracovní příležitost. Zásadní roli hraje na Hliníku zrušení učňovského školství, které je dodnes v regionu jedním z nejpálčivějších problémů. Zrušení učňovského školství se zkomplikovalo dojížděním učňů do škol do okolních regionů a zmenšil se zájem o řemeslné obory. Přijetí studentů na některé SŠ přijímacích zkoušek nebo i motivační balíčky jsou také motivem spíše dostudovat s maturitou, než se vyučit.

Přes všeobecný růst vzdělanosti je v regionu MAS Hlinecko podprůměrná vzdělanost, nebo ve srovnání s průměrem ČR na území MAS o 8% více osob s ukončeným pouze základním vzděláním (o 12%) více osob pouze s vyučením bez maturity, naopak osob s ukončeným SŠ o 7% méně a o 8% méně vysokoškoláků.

Tato skutečnost je vázaná také na vyšší počet osob, které jistě pracují, ale blíží se seniorského věku, jejich nejvyšší dosažené vzdělání je většinou nižší, než vzdělání jejich dětí a vnoučat.

### 5.1.6 SWOT analýza

Tabulka 18: SWOT analýza - obyvatelstvo

Silné stránky	Slabé stránky
Silný lokální patriotismus	Odchod mladých rodáků, zejména absolventů SŠ a VŠ
Dobré zajištění sociálních služeb a vzdělávání	Stárnoucí populace-nadprůměrný počet osob důchodového věku oproti ČR (vyřizování)
Pestrá nabídka volnočasových aktivit	Nižší mzdy oproti republikovému průměru
Protidrogová prevence a prevence kriminality	
Nízká kriminalita	
Dobré zajištění zdravotní péče	
Příležitosti	Hrozby
Podpora pro život mladých rodin	Růst počtu sociálně vyloučených obyvatel
Obnova soudržnosti, etiky a zdravého životního stylu	Nárůst sociopatologických jevů

Zdroj: Vlastní zpracování

### 5.1.7 Shrnutí analýzy potřeb

V současné době žije na území MAS Hlinecko bez mála 19 tisíc obyvatel, z nichž je o téměř jedno procento méně mužů. Hustota osídlení odpovídá venkovskému charakteru osídlení a je tedy nižší, než činí republikový průměr. Co se věkové struktury týká, obyvatel ve věku 0 až 15 let je v porovnání s Českou republikou o jedno procento méně a naopak seniorů, tedy obyvatel starších 60 let je o jedno



procento více. Dalo by se říci, že populace v MAS Hlinecko celkově stárne, neboť jedinců ve věku do 15 let je o 4% méně než občanů, kteří již oslavili 60. narozeniny. Porovnáme-li počet obyvatel v jednotlivých letech, je zřejmé, že mírně klesá. Tento trend ovšem není nikterak zásadní, neboť se nevyvíjí celostátnímu průměru. Úroveň nejvyššího dosaženého vzdělání obyvatel se za posledních deset let mírně zvýšila, neboť se snížil počet jedinců se základním vzděláním a s vyučením a naopak vzrostl počet absolventů maturitních oborů a vysokých škol. Téměř 45% občanů dosáhlo výučního listu, druhou nejpočetnější skupinou jsou ti, kteří složili maturitní zkoušku (27%), na třetí pozici jsou obyvatelé se základním vzděláním (20%) a nejmenší podíl zauímají jedinci, kteří absolvovali vysokou školu (5%).

Ze sociodemografického vývoje vyplývá zabezpečení potřeb pro seniory, a to zejména Zajištění dostatečných služeb pro tuto věkovou skupinu, vzdělávání seniorů a prevence bezpečnosti, univerzita 3. věku, motivace seniorů k zapojení do různých aktivit (vzdělávací, naučné, kulturní, ale i např. řemeslné dílny apod.), zvýhodněné vstupné, zdravotní pohotovost a rychlá záchranná služba (zdravotnické a rehabilitační péče, domy s pečovatelskou službou, stacionáře, poradny pro příbuzné nemocných, půjčovny pomůcek pro příbuzné nemocných, půjčovny pomůcek pro seniory, nabídka kulturních aktivit se zaměřením na seniory, rozšíření a zintenzivnění spolupráce mezi subjekty v regionu se zaměřením na seniory, senior parky a oddychové zóny s lavičkami i v menších obcích.

Samozřejmě se MAS Hlinecko nechce smířit se stárnutím populace a se stát regionem, který je prioritně zaměřen pouze na nejstarší generace. Na místě je zájem i ostatní věkové skupiny. Z dotazníkových šetření jednoznačně vyplynulo, že stěžejním faktorem pro rozhodnutí lidí, kde se trvale usadit, jsou pracovní příležitosti. Proto je nutné podporovat podnikání, tradiční profese, řemeslné aktivity a zvyšovat zaměstnanost v regionu (motivace podnikatelských subjektů, administrativní pomoc, urychlení agendy dle možnosti veřejnoprávních institucí. Dále je třeba zajistit ostatní služby pro šťastný život obyvatel, které vyplývají z následující analýzy.

### **5.1.8 Dotazníkové šetření**

Níže vidíme dotazníkové šetření, které bylo určeno pro respondenty bez rozdílu věku, pohlaví a všech úrovní dosaženého vzdělání. Podmínkou bylo pouze jejich trvalé bydliště v regionu MAS Hlinecko, o. s.

V níže uvedené tabulce 19 je uvedeno pořadí vyhodnocených palčivých témat regionu dle důležitosti a četnosti hlasů jednotlivých členů týmu pro tvorbu strategie.

**Tabulka 19: Seřazení priorit rozvoje území MAS - další náměty**

Další náměty	Počet bodů
Odliv obyvatel, mladí by se rádi vraceli, ale nemají práci, mládež má špatný příklad- nezaměstnanost - odchází z města mimo region	10
Snižující se životní úroveň	2
Větší angažovanost občanů	2
Větší dohled policie o víkendu	1
Vzájemná komunikace mezi jednotlivými obcemi- společné, kulturní, sportovní akce, besedy	1
Zapojení mladých do společenského života	2
Hlinsko - město seniorů	2

*Zdroj: Vlastní zpracování na základě dotazníkového šetření*

Už ze statistik analýz je evidentní, že počet obyvatel od roku 2010 se rapidně snižuje a přibývá osob seniorského věku. Úbytek mladých lidí je výrazný a podporuje celkové vyliďňování periferního regionu Pardubického kraje, ke kterým území naší MAS patří. Tuto analýzu potvrdilo i naše dotazníkové šetření, ze kterého jasně vyplynul problém odlivu obyvatel z území MAS Hlinecko, o. s.

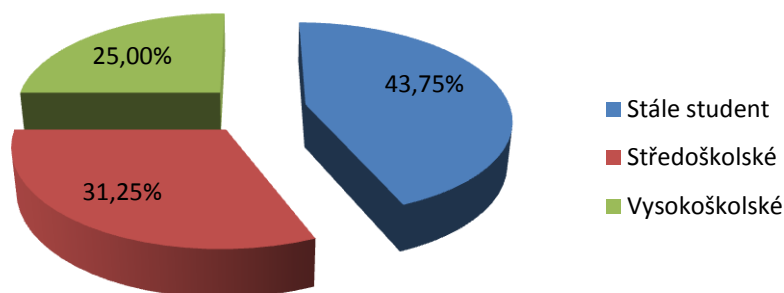
### **Anketa pro studenty a absolventy**

Výběr posuzovaného vzorku byl zaměřen na mladé lidi, kteří pocházejí z Hlinska a okolí. Dotazníkového šetření, které se týká fluktuace mladých občanů na Hlinecku, se zúčastnilo 176 respondentů. Jako distribuční prostředky byly použity sociální sítě. Celý dotazník včetně grafů viz příloha č. 1

### **Výsledky dotazníkového šetření**

Úkolem první části dotazníku bylo charakterizovat respondenty z hlediska pohlaví, nejvyššího dosaženého vzdělání a věku. Ačkoliv to nebylo záměrem, na dotazník odpověděla polovina mužů a polovina žen. Rozdělíme-li respondenty podle nejvyššího dosaženého vzdělání (viz. obr. 31), je patrné, že největší část představují studenti (44%), dále obyvatelé s úspěšně složenou maturitní zkouškou (32%) a nejmenší podíl zaujímají občané, kteří absolvovali vysokou školu (25%).

## Nejvyšší dosažené vzdělání



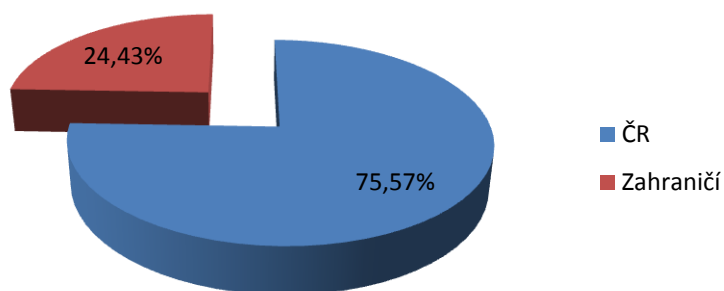
Obrázek 24: Nejvyšší dosažené vzdělání respondentů

Zdroj: Vlastní zpracování na základě dotazníkového šetření

Druhá část je zaměřená na zjištění, zda se mladí lidé plánují odstěhovat nebo zůstat v České republice, kde chtějí žít a jaká faktory jsou pro ně směrodatné při rozhodování, kde se trvale usadit.

Na otázku, zda respondenti žijí (popř. plánují žít) v zahraničí, odpovědělo více než 75% dotazovaných, že zůstali (popř. chtějí zůstat) v České republice) a téměř 25% uvedlo, že chtějí pobývat v zahraničí. Tento stav dokumentuje obrázek 33. Výsledek ale může být zavádějící, protože téměř 64% respondentů, kteří uvedli, že chtějí pobývat v zahraničí, jsou studenti. Zajímavé je, že mírně vyšší sklony ve fluktuaci mají muži (52%).

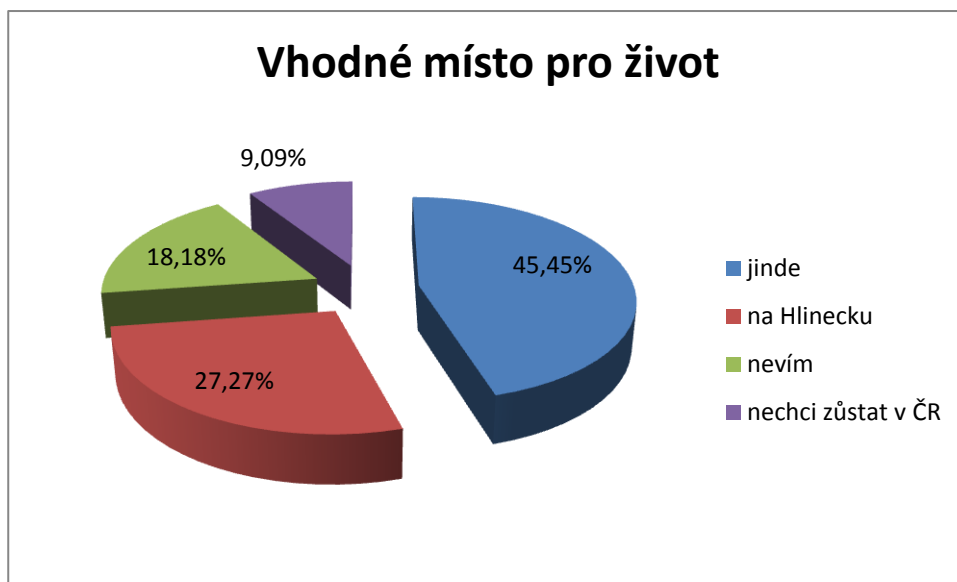
## Zahraníčí vs. ČR



Obrázek 25: Fluktuace respondentů do zahraničí

Zdroj: Vlastní zpracování na základě dotazníkového šetření

Na otázku kde by respondenti měli zájem se usadit (viz. obr. 26), pokud by chtěli žít v České republice, odpovědělo více než 27% dotazovaných na Hlinecku, téměř 45,5% v jiné oblasti a 18 % není rozhodnuto. Podíváme – li se blíže na skupinu obyvatel, kteří chtějí zůstat na Hlinecku, je tvořena 60% ženami a naprostou většinou (46%) dosáhla nejvýše středoškolského vzdělání. Naopak skupina, která shledává jako vhodné místo pro život jinou oblast v České republice, je zastoupena z 52 % muži a ze 48 % studenty, 24 % vysokoškolsky vzdělanými osobami a 26% tvoří středoškoláci.



Obrázek 26: Vhodné místo pro život

Zdroj: Vlastní zpracování na základě dotazníkového šetření

Poslední otázka byla zaměřena na faktory, které jsou pro jednotlivce rozhodující, při rozhodování se, kde se trvale usadí. Respondent měl za úkol ohodnotit čísla 1 až 5, kde 1 znamenala nejdůležitější a 5 nejméně důležité, důležitost kvality životního prostředí, možnosti získat vhodné zaměstnání, příležitosti sportovního vyžití, dosahu kultury, blízkosti rodiny a přátel, dosah zdravotních zařízení, vhodného prostředí pro rodinu, dostupnost a kvalita škol, školek a parků, možnost zapojení se do volnočasových aktivit a přítomnosti partnera nebo partnerky.

Respondenti ohodnocovali možnosti velmi málo čísla 4 a 5, z čehož lze usuzovat, že dané oblasti nepovažují za málo nebo nejméně důležité. Naopak jako jednoznačně nejdůležitější bylo ohodnoceno zaměstnání, na druhém místě je přítomnost partnerky a dále prostředí pro rodinu. Ostatní možnosti jsou ve větší míře ohodnoceny jako důležité s výjimkou parků, kde převládlo hodnocení 3. V tomto případě jsou ale více směrodatné odpovědi respondentů, u kterých je patrné, že by chtěli zůstat na Hlinecku. U této skupiny obyvatel hraje důležitější roli blízkost rodiny a přátel, školy a školky.

## Závěr dotazníkového šetření

Není překvapení, že poměrně velké procento mladých respondentů nepočítá s možností, že se do rodného kraje vrátí, vzhledem tomu, že by zde nenašli uplatnění ve svém oboru, který studovali. Část dotazovaných má v plánu nejdříve posbírat zkušenosti v zahraničí a teprve poté se rozhodnout, kde se zabydlí a co budou dělat. Výsledek dotazníkového šetření je důležitý především pro tu část respondentů, kteří se rozhodli zůstat na Hlinecku. Tito mladí lidé poměrně jasně vyjádřili, že je pro ně prioritní zaměstnání a blízkost partnera. Těžko získáme vliv na mladé lidi při výběru partnera, proto je nutné se zaměřit na problematiku zaměstnávání mladých lidí a jejich podpory. Tato oblast může být řešena formou pomoci při vyhledávání praxe v regionu po ukončení studia, spolupráce s potenciálními zaměstnavateli již v době studií, pomoc subjektů z regionu se seminárními, bakalářskými a diplomovými pracemi a naopak výběr zajímavých témat, které by pomohly zpětně rozvoji aktivit na Hlinecku v různých oblastech. V neposlední řadě je pro území MAS důležité rozšířit spolupráci s místním úřadem práce, hledat různé formy uplatnění, motivace, do vzdělání po studiích, ale i stáží či prázdninových praxí už v době studií a napomoci tak absolventům ulehčení návratu na Hlinecko. Už ze statistik analýz je evidentní, že počet obyvatel od roku 2010 se rapidně snižuje a přibývá osob seniorského věku.

## 5.2 Technická infrastruktura a energetika

Přehled technické infrastruktury v jednotlivých místních částech obcí je petrný v tabulce 20.

Tabulka 20 Přehled technické infrastruktura v obcích a jejich místních částech

	energetická síť	kanalizace dešťová	kanalizace splašková	čistírny odpadních vod	vodovod obecní	vodovod VAK	vodojem	soukromé studny	vrt	plynovod	veřejné osvětlení	připojení internetu
Dědová	✓	✓	✗	✗	●	✗	✗	✓	✓	✓	✓	✗
Hlinsko	✓	✓	✓	✓	✗	✓	✗	✗	✗	✓	✓	✓
Blatno	✓	✓	✓	✗	✗	✓	✗	✗	✗	✓	✓	✓
Čertovina	✓	✗	✗	✗	✗	✓	✗	✗	✗	✗	✓	✓
Srní	✓	✗	✓	✗	✗	✓	✗	✗	✗	✗	✓	✓
Kouty	✓	✓	✓	✗	✗	✓	✗	✗	✗	✓	✓	✓
Chlum	✓	✗	✗	✗	✗	✓	✗	✗	✗	✗	✓	✓
Holetín												
Horní Holetín	✓	✓	✗	✓	✗	✓	✗	✓	✓	✗	✓	✓
Dolní Holetín	✓	✓	✗	✓	✗	✓	✗	✓	✓	✗	✓	✓



<i>Horní Babákov</i>	✓	x	x	✓	x	x	x	✓	✓	x	✓	✓
Jeníkov	✓	●	✓	✓	✓	x	✓	✓	✓	✓	✓	✓
Kladno	✓	✓	x	x	x	✓	x	x	x	x	✓	x
Krouna	✓	✓	✓	x	x	✓	✓	✓	✓	✓	✓	x
Čachnov	✓	x	x	x	x	x	x	✓	x	✓	✓	x
Františky	✓	x	x	x	x	x	x	✓	x	✓	✓	x
Oldřiš	✓	✓	✓	x	x	✓	x	✓	✓	✓	✓	x
Ruda	✓	✓	✓	x	x	x	x	✓	x	✓	✓	x
Rychnov	✓	✓	✓	x	x	x	x	✓	✓	✓	✓	x
Miřetice	✓	✓	x	x	x	✓	x	✓	✓	✓	✓	x
Bošov	✓	✓	x	x	x	✓	x	✓	x	✓	✓	x
Čekov	✓	✓	x	x	x	✓	x	✓	x	✓	✓	x
Dachov	✓	✓	x	x	x	✓	x	✓	x	✓	✓	x
Dubová	✓	✓	x	x	x	✓	x	✓	✓	✓	✓	x
Havlovice	✓	✓	x	x	x	✓	x	✓	✓	✓	✓	x
Krupín	✓	✓	x	x	x	x	x	✓	x	✓	✓	x
Švihov	✓	✓	x	x	x	✓	x	✓	x	✓	✓	x
Mrákotín	✓	✓	x	x	x	✓	x	✓	✓	✓	✓	✓
Oflenda	✓	✓	x	x	x	✓	x	✓	✓	✓	✓	✓
Pokřikov	✓	●	x	x	✓	x	x	x	x	✓	✓	✓
Raná	✓	✓	x	x	x	x	✓	✓	✓	✓	✓	✓
Medkovy Kopce	✓	✓	x	x	x	✓	x	✓	✓	x	✓	✓
Oldřetice	✓	✓	x	x	✓	x	✓	✓	✓	x	✓	✓
Tisovec	✓	✓	x	x	x	✓	x	✓	✓	x	✓	✓
Dřeveš	✓	✓	x	x	x	✓	x	✓	✓	x	✓	✓
Kvasín	✓	✓	x	x	x	✓	x	✓	✓	x	✓	✓
Otáňka	✓	✓	x	x	x	✓	x	✓	✓	x	✓	✓
Vrbětice	✓	✓	x	x	x	✓	x	✓	✓	x	✓	✓
Trhová Kamenice	✓	x	✓	x	x	✓	x	✓	✓	✓	✓	✓
Hluboká	✓	x	x	x	x	x	x	✓	✓	x	✓	✓
Kameničky	✓	x	x	x	x	x	x	✓	✓	x	✓	✓
Petrkov I. díl	✓	x	x	x	x	x	x	✓	✓	x	✓	✓
Polom	✓	x	x	x	x	x	x	✓	✓	x	✓	✓
Rohozná	✓	x	x	x	x	✓	x	✓	✓	✓	✓	✓
Zubří	✓	x	x	x	x	x	x	✓	✓	x	✓	✓
Včelákov	✓	✓	-	-	x	✓	x	✓	✓	✓	✓	✓
Bystřice	✓	✓	-	-	x	✓	x	x	x	x	✓	✓
Dolní Babákov	✓	✓	x	-	x	✓	x	x	x	✓	✓	✓
Hůrka	✓	x	x	-	x	x	x	x	x	x	x	✓

<i>Střítež</i>	✓	✓	-	-	×	✓	×	×	×	×	✓	✓
<i>Vyhnánov</i>	✓	✓	-	-	×	✓	×	×	×	×	✓	✓
<i>Příkrakov</i>	✓	✓	-	-	×	✓	×	×	×	×	✓	✓
<i>Vítanov</i>	✓	●	✓	✓	×	✓	×	✓	✓	✓	✓	✓
<i>Stan</i>	✓	×	✓	✓	×	✓	×	✓	✓	✓	✓	✓
<i>Vojtěchov</i>	✓	✓	×	×	✓	×	✓	✓	✓	✓	✓	×
<i>Plánavy</i>	✓	✓	×	×	×	×	×	✓	×	×	✓	×
<i>Vortová</i>	✓	✓	✓	×	×	×	×	✓	✓	✓	✓	✓
<i>Lhoty</i>	✓	×	✓	×	×	×	×	✓	✓	✓	✓	✓
<i>Všeradov</i>	✓	×	×	×	×	✓	×	✓	✓	✓	✓	✓
<i>Jasně Pole</i>	✓	×	×	×	×	✓	×	✓	✓	✓	✓	✓
<i>Milesimov</i>	✓	×	×	×	×	✓	×	✓	✓	✓	✓	✓
<i>Vysočina</i>												
<i>Dřevíkov</i>	✓	✓	×	×	×	✓	×	✓	●	✓	✓	✓
<i>Možděnice</i>	✓	✓	×	×	×	✓	×	✓	●	×	✓	✓
<i>Rváčov</i>	✓	✓	×	×	×	✓	×	✓	●	✓	✓	✓
<i>Svobodné Hamry</i>	✓	✓	×	×	×	✓	×	✓	●	✓	✓	✓
<i>osada - Veselý Kopec</i>	✓	✓	×	×	×	✓	×	✓	●	×	✓	✓
<i>osada - Jančour</i>	✓	✓	×	×	×	×	×	✓	●	×	✓	✓
<i>osada - Svatý Mikuláš</i>	✓	✓	×	×	×	×	×	✓	●	×	✓	✓
<i>osada - Petrková</i>	✓	✓	×	×	×	×	×	✓	●	×	✓	✓

Zdroj: Vlastní šetření

### 5.2.1 Zásobování vodou a zneškodňování odpadních vod

Území MAS Hlinecko je z hlediska zásobování vodou dosud samostatné. Pouze Obec Dědová nemá obecní vodovod a má část studní v havarijním stavu, které nutně vyžadují rekonstrukci nebo zřízení vrtu nového. Skupinový vodovod Hlinsko je propojen se skupinovým vodovodem Havlíčkův Brod. Většina obcí využívá vodovod pod správou VaK, některé obce mají vlastní zdroj vody ve studních s rozvodem obecním vodovodem anebo mají obyvatelé studny vlastní, zejména v místních částech.

Rovněž tak zneškodňování odpadních vod je řešeno v jednotlivých sídlech podle možností a terénního charakteru regionu. Splaškovou kanalizaci nemá většina obcí a některé ji vzhledem k obrovským výdajům pořizovacím i provozním ani nepředpokládají zavést a hledají cesty podpory domovních ČOV v jednotlivých domácnostech. Jedná se zejména o místní části s rozptýlenou zástavbou. Variantou je také vybudování skupinových čistíren, kořenových čistíren, použití půdních filtrů nebo dalších moderních biotechnologií. Problematika splaškové kanalizace v jednotlivých obcích

je již dlouho řešena také proto, že větší část území MAS leží na území CHKO Žďárské vrchy a na území CHKO Železné hory. Kanalizace dešťová je v obcích četnější, tato je však mnohdy ve stavu vyžadujícím rekonstrukci technologie. Neřešení problematiky odkanalizování území by mohlo v některých případech vést i ke zhoršení kvality pitné vody.

### **5.2.2 Zásobování elektrickou energií, telekomunikace a radiokomunikace**

Na celém území MAS je zajištěna dodávka elektrické energie a toto zásobování je zatím dostatečné. Rozvoj zavádění nových technologií území je podmíněn zachováním a případně rozšířením rozvodného systému vysokého napětí a velmi vysokého napětí.

Na území MAS Hlinecko se nenachází žádná elektrárna (jaderná, sluneční, větrná, atd). Zásobování na území Hlinecka el. energií je z hlediska spolehlivosti a kvality dodávky zajištěným prostorem, především pro blízkost TR VVN/VN. Po realizaci TR 110/35 kV Poličky, bude zajištění v zásobování el. energií, vzhledem k propojenému systému kmenových vedení VN výrazně posíleno. Elektrifikace území je součástí rozvodného systému VVN a VN Pardubického kraje.

Na základě předpokládaného vývoje spotřeby el. energie v jednotlivých lokalitách území, bylo určeno situování transformoven VVN/VN a systém kmenových vedení (VNK).

V oblasti telekomunikací a radiokomunikací je území MAS plně vykryto televizním a rozhlasovým signálem. Rovněž plné vykrytí území je u telekomunikační oblasti, kde byla provedena náhrada analogového systému digitálním na celém rozsahu území MAS Hlinecko.

Pokrytí vysokorychlostním Internetem je také na většině území, v některých odloučených lokalitách je dostupnost signálu v horší kvalitě. Obdobně je na tom pokrytí mobilními operátory zejména v odloučených místních částech s rozptýlenou zástavbou.

Elektronické a telekomunikační spojení území MAS je ve srovnání s jinými územními celky Pardubického kraje je rovnocenné.

Současné radiotelekomunikační systémy jsou součástí jednotného národního komunikačního systému.

### 5.2.3 Zásobování plynem a teplem

Územním MAS prochází přepravní VTL plynárenské soustavy, ze kterých jsou zásobeny okolní obce pomocí místních NTL a STL distribučních sítí zemního plynu.

Teplovodní soustava se nachází pouze v Hlinsku. VTL plynovody ve vlastnictví VČP Net s.r.o. a z části JMP Net s.r.o., které se nachází v řešeném území ORP Hlinecko, jsou součástí přepravní soustavy zemního plynu, která je rozvedena v Pardubickém kraji a zároveň je i přivedena z VVTL plynovodů a slouží k zásobování sousedních krajů Královéhradeckého, části Libereckého a části kraje Vysočina.

Plynofikace je zajištěna ve většině obcí, v některých obcích však pouze v centrální- střediskové obci. Není zajištěna v obcích Holetín, Kladno, Raná (místní části Medkovy kopce a Oldřetice), Trhová Kamenice (místní části Hluboká, Kamničky, Petrkov 1, Polom, Zubří), Včelákov (místní části Bystřice, Hůrka, Střítež, Vyhnánov, Příkrakov), Vojtěchov (místní část Pláňavy), Vysočina (místní část Možděnice, Veselý Kopec, Jančour, Svatý Mikuláš, Petrkov 2). Rozšiřování plynofikace do nepokrytých území je problematické a v současné době není ani ze strany obyvatel vzhledem k drahému vytápění požadováno. Zavedení plynofikace do dalších částí by tak bylo drahé nejen na vybudování, ale i na provoz a ochota obyvatel využívat tyto zdroje klesá. Při případném rozšiřování plynofikace by bylo nutné respektovat koridory stávající plynárenské sítě včetně ochranných a bezpečnostních pásem a technologických objektů pro zásobování zemním plynem, které souží i pro distribuci zemního plynu do lokalit krajů Pardubického a Královéhradeckého a jejichž kapacita a rezervy jsou v současné době na dostatečné úrovni, takže umožní napojování dalších dosud neplynofikovaných odběrných míst, vždy však ohledem na dostupnost z hlediska technického řešení a ekonomickou náročnost konkrétního záměru.

Obdobnou formou je nutné respektovat koridory stávajících teplovodů včetně ochranných pásem a technologických objektů. Jedná se o soustavu, která se nachází ve městě Hlinsku.

### 5.2.4 SWOT analýza

Tabulka 21 SWOT analýza technické infrastruktury

Silné stránky	Slabé stránky
Skupinový vodovod Hlinsko	Nedostatečná kanalizace malých obcí
Čistírna odpadních vod Hlinsko	V některých místních částech je nedostatečné pokrytí mobilními operátory
Stabilita zásobování elektrické energie	Chybějící distribuční síť zemního plynu v obcích Holetín a Tisovec
Plné pokrytí televizním i rozhlasovým	

signálem	
Většina obcí plynofikována	
Kapacitně dostačující distribuční síť zemního plynu	
<b>Příležitosti</b>	<b>Hrozby</b>
Navázání území na energetický zdroj TR Hlinsko	Staré zátěže v území
Rozšíření internetu	
Dotace - rozšíření distribuční sítě zemního plynu	
Dotace - rozšíření teplovodní soustavy	

Zdroj: Vlastní zpracování

### 5.2.5 Shrnutí analýzy potřeb

V České republice je neodmyslitelným standardem připojení k síti elektrické energie a jinak tomu není ani na území MAS Hlinecko, kdy mají dostatečné a spolehlivé připojení všechny obce i jejich místní části.

Dalším faktorem pro zajištění důstojného života domácností je zajištění zásobování pitnou vodou. Zásobování pitnou vodou je v MAS Hlinecko dobře zajištěné s výjimkou obce Dědová, které se potýká s nedostatkem kvalitní vody, neboť zde není obecní vodovod, část studní v havarijním stavu. Ve většině obcí vodovodní a kanalizační infrastrukturu spravuje VAK Chrudim.

Vzhledem k tomu, že část území MAS Hlinecko leží v CHKO, je kladen důraz na zneškodňování odpadních vod. Splašková kanalizace v naprosté většině obcí chybí, především kvůli vysokým nákladům na její stavbu. Je nutné tuto problematiku v budoucnosti řešit a to jak budováním kanalizace, tak i použitím alternativních cest zneškodňování odpadních vod. Na území je jedna čistírna odpadních vod, která je v Hlinsku, kde je vzhledem k nejhustší urbanizaci a koncentraci podnikatelských subjektů ohrožení čistoty vody největší. Pokrytí regionu telekomunikační sítí a internetovým připojením je dostatečné. Ale nároky na internetové připojení se neustále zvyšují, proto v této oblasti bude zapotřebí inovací.

Zemní plyn mají možnost využívat téměř všechny centrální části obcí, ale plynofikace není dobudovaná přibližně polovině částí obcí. Většina obcí má v centrální části veřejné osvětlení, ale v některých místních částech prozatím chybí. Plynofikace v těchto částech je poměrně nákladná azatím se o ní neuvažuje a navíc je otázkou, zda by se setkala se zájmem obyvatel díky neustále se zvyšujícím cenám zemního plynu.



### 5.3 Doprava

Veřejná hromadná přeprava osob je v současných podmínkách činnost, kterou nelze v potřebném rozsahu provozovat se ziskem. Osobní dopravu na železnici procházející městem provozuje státní podnik ČD. Autobusovou osobní dopravu ve městě a okolí provozují soukromé dopravní společnosti. Dotování veřejné autobusové osobní dopravy a garanci jejího rozsahu zajišťuje stát prostřednictvím krajských úřadů.

Od roku 2012 je veřejná doprava v Pardubickém a Královéhradeckém kraji řešena systémem IREDO (Integrovaná regionální doprava) a spravována organizátorem regionální dopravy firmou OREDO s.r.o., jehož vlastníkem je Královéhradecký a Pardubický kraj.



Obrázek 27 Lokalizaci železnic, silnic první, druhé a třetí třídy

Zdroj: ArcČR500 2.0

### 5.3.1 Silniční doprava

Páteřními silničními komunikacemi na území MAS Hlinecko, o.s. je silnice I/34, která propojuje České Budějovice - Havlíčkův Brod (I/38) - Hlinsko - Svitavy (I/43) -Koclířov (I/35), a silnice I/37, která spojuje Trutnov (I/14, I/16) - Jaroměř (I/33) - Hradec Králové (I/31), (připojení na D 11) – Pardubice ( I/36) - Chrudim (I/17) - Ždírec (I/34) - Žďár n. Sázavou (I/19) - Velkou Bíteš (D1 km 162). Obě tyto silnice byly v minulých letech průběžně opravovány a jejich stav je v současné době uspokojivý.

Na území MAS Hlinecko, o.s. je poměrně hustá síť místních komunikací, které spojují obce mezi sebou, a některé obce mají mnoho místních částí a tím pádem spravují mnoho kilometrů komunikací. Opravy těchto komunikací jsou financovány obcemi a vzhledem k omezeným obecním rozpočtům je obce nejsou schopny udržet v dostatečné kvalitě. Vzhledem k nepříznivým povětrnostním podmínkám (600 m. n. m.) a sněhu je komplikovaná udržování stavu místních komunikací, což je jeden z nejpálčivějších dlouhodobých problémů. Na území MAS Hlinsko, o. s. se nenachází žádné letiště.

Mimo silnic první třídy se zde samozřejmě nacházejí i silnice druhé a třetí třídy:

- II/343 Seč - Trhová Kamenice – Hlinsko - Svratka
- II/354 Radostín nad Oslavou – Ostrov nad Oslavou – Nové Město na Moravě – Svratka – Krouna
- II/306 Dřeveš – Skuteč
- II/355 Pardubice – Úhřetická Lhota – Hrochův Týnec – Chrast – Hlinsko
- II/337 Uhlířské Janovice – Onomyšl – Malešov – Čáslav – Ronov nad Doubravou – Seč – Bojanov – Nasavrky – Skuteč
- III/3439 Kameničky – Kladno
- III/3061 Kladno – Vrbatův Kostelec
- III/35524 Předhradí – Holetín
- III/35525 Oldřetice – Oldříš
- III/3062 Mrákotín – Ždárec u Skutče
- III/33778 Prosetín – Otáňka
- III/33777 Kvasín – Vrbětice
- III/35522 Hůrka - Včelákov
- III/3437 Měretice – Hlinsko
- III/3432 Trhová Kamenice – Petrkov

- III/3434 Petrkov – Bystřice
- III/35523 Holetín – Včelákov
- III/33774 Miřetice - Dachov
- III/33773 Miřetice – Dřeveš
- III/35526 Pokřikov - Vojtěchov
- III/34417 Trhová Kamenice – Libice nad Doubravou
- III/3436 Hlinsko – Všeradov
- III/3438 Hamry – Herálec
- III/3433 Svobodné Hamry – Možděnice

Kvalita těchto komunikací odpovídá jejich kategorii, neboť jejich údržba je mnohdy zanedbána a na některých místech již nelze ani o silnici mluvit. Ostatní dopravní obslužnost je zajišťována pravidelnými linkami autobusů, které uspokojují potřeby místních obyvatel, ale z hlediska cestovního ruchu je úroveň nevyhovující. Místní linky jsou protínány i dálkovými spoji. Přes území MAS Hlinecko, o. s. vede Integrovaný dopravní systém Pardubického kraje.

V územním plánu města je zpracováno vybudování nového průtahu silnice I/34 mimo centrum města. Realizace této dopravní stavby odlehčí centru města od tranzitní, především kamionové a částečně od vnitroměstské dopravy.

Velmi problematický je stav komunikací II. a III. třídy ve vlastnictví Pardubického kraje, stejně tak stav komunikace I/34 ve správě ŘSD.

Od roku 2003 je patrný neustálý nárůst intenzity dopravy ve městě. Toto souvisí se změnou životního stylu obyvatelstva a se změnami v podnikatelské sféře. Problematika dopravy je řešena v územním plánu města. Prioritní záležitostí z pohledu vnitroměstské dopravy je řešení bezpečnosti chodců a cyklistů a řešení dostatku parkovacích ploch ve městě.

Město spravuje 51 km místních komunikací. V průzkumech názorů občanů, zastupitelů a podnikatelů na dění ve městě vychází problematika dopravy jako největší problém, který je třeba řešit.

### 5.3.2 Železniční doprava

Na území MAS Hlinecko, o. s. se nacházejí dvě železniční tratě, a to jednokolejná trať celostátního významu č. 238 Pardubice - Havlíčkův Brod a regionální jednokolejná trať č. 261 Svitavy – Žďárec u Skutče. Trať Pardubice - Havlíčkův Brod je v současné době využívána především pro osobní dopravu, neboť část obyvatel Hlinska a okolních obcí dojíždí za vzděláním nebo zaměstnáním

do Chrudimi, Pardubic, Ždírcce nad Doubravou nebo do Havlíčkova Brodu. V roce 2012 došlo k zavedení programu IREDO, který propojuje autobusovou a vlakovou dopravu. Naproti tomu železniční trať č. 261 Svitavy – Žďárec u Skutče je v dnešních dnech v úpadku a uvažuje se o jejím zrušení. Důvodem omezení spojení na této trati je malý počet cestujících a nutná potřeba modernizace trati.

### **Výčet obcí MAS Hlinecko, o.s., ve kterých je železniční zastávka**

**Hlinsko** – územím je vedena celostátní trať č. 238 Chrudim – Havlíčkův Brod se zastávkami Hlinsko a Hlinsko – Kouty,

**Holetín** – územím je vedena celostátní trať č. 238 Chrudim – Havlíčkův Brod se zastávkou v centru obce,

**Krouna** – územím je vedena regionální trať č. 261 Žďárec u Skutče – Polička – Svitavy se zastávkami Krouna zastávka, Krouna a Čachnov,

**Pokřikov** – územím je vedena celostátní trať č. 238 Chrudim – Havlíčkův Brod se zastávkou jihovýchodně od obce,

**Raná** – územím je vedena celostátní trať č. 238 Chrudim – Havlíčkův Brod s nejbližší zastávkou na území Vojtěchova,

**Vítanov** – územím je vedena celostátní trať č. 238 Chrudim – Havlíčkův se zastávkou na severním okraji zástavby,

**Vojtěchov** – územím je vedena celostátní trať č. 238 Chrudim – Havlíčkův se zastávkou severně od zástavby obce,

**Všeradov** – územím je vedena celostátní trať č. 238 Chrudim – Havlíčkův. Pro dopravní obsluhu území obce se však neuplatňuje.

### **5.3.3 Letecká doprava**

V území MAS Hlinecko, o. s. není situováno žádné letiště a do území zasahují pouze ochranná pásma vzletových a přiblížovacích prostorů veřejného vnitrostátního letiště Skuteč, která však vzhledem k výškovým hladinám nejsou omezujícím prvkem.

Ochranná pásma zasahují do obcí: Pokřikov, Raná, Vojtěchov

### 5.3.4 SWOT analýza

Tabulka 22 SWOT analýza - doprava

Silné stránky	Slabé stránky
Dostatečně zajištěna dopravní obslužnost veřejnou železniční a autobusovou dopravou (kromě víkendů)	Špatná dopravní obslužnost veřejnou dopravou mimo pracovní dny
Přítomnost silnic I. třídy	Zhoršující se stav silnic II. a III. třídy zajišťovaných KÚ (okrajový region)
Přítomnost celostátní železniční sítě	Špatný stav místních komunikací (IV. třídy)
	Nebezpečný pohyb chodců v menších obcích bez chodníků a dostatečného pouličního osvětlení obce
	Silnice I. třídy vedoucí centrem města Hlinska a Trhové Kamenice
	Značná vzdálenost dálnice
	Komplikovaná údržba komunikací v zimních měsících
	Chybějící úseky cyklostezek nebo kombinovaných úseků cyklo-pěší
Příležitosti	Hrozby
Výstavba silničních obchvatů obcí, především města Hlinska	Omezení veřejné hromadné dopravy ze strany kraje
Finance z fondů EU	
Modernizace železničních tratí	
Budování cyklostezek	

Zdroj: Vlastní zpracování

### 5.3.5 Shrnutí analýzy potřeb

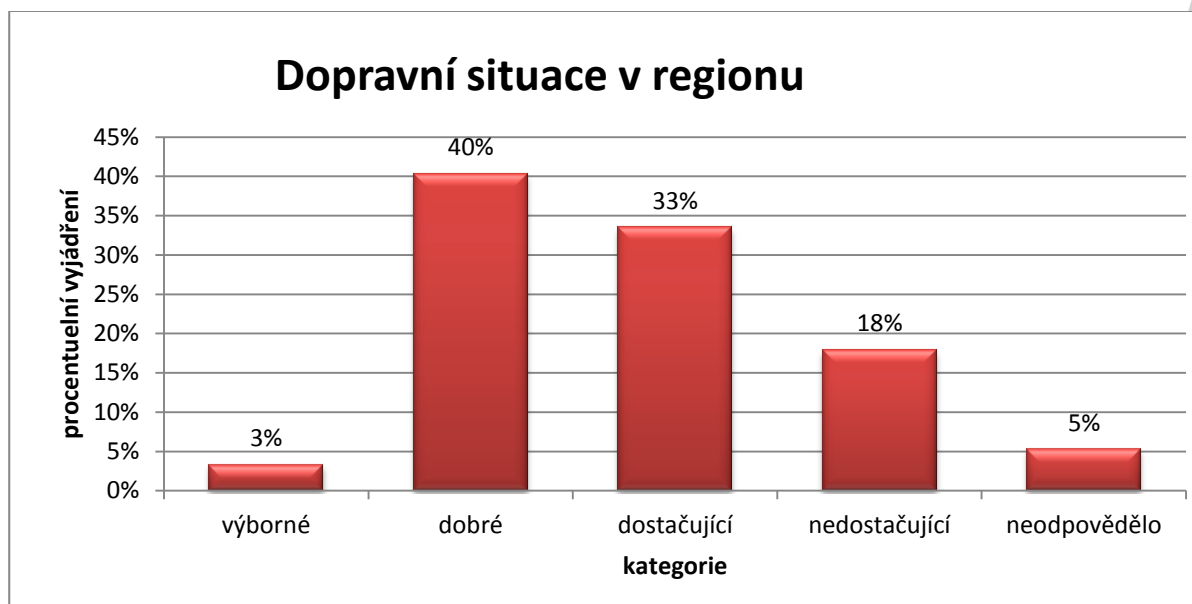
Území MAS Hlinecko protínají dvě železniční tratě. První z nich vede z Havlíčkova brodu do Pardubic a je využívána především pro osobní dopravu. Druhá železnice, která začíná v Žďárci u Skutče a ústí do Svitav, je pro region méně významná, protože se nachází pouze na katastru obce Krouna.

V regionu se nachází poměrně hustá silniční síť, které dominují dvě silnice I. třídy. Vzhledem k celonárodní důležitosti těchto komunikací jsou pravidelně udržovány, jejich stav je tedy dobrý. Město Hlinsko usiluje o vybudování nového průtahu silnice I/34, který by dopravu odklonil mimo centrum města. Co se týká silnic II. a III. třídě v mnoha případech jsou ve špatném stavu, neboť díky drsnějším přírodním podmínkám se jejich životnost zkracuje. Pro obce je složité získávat finanční prostředky na jejich opravu. Dalším problémem v některých obcích je zajištění bezpečného pohybu obyvatel v obci, kterého lze nejlépe dosáhnout vybudováním chodníků.



### 5.3.6 Dotazníkové šetření

Údaje níže uvedené vycházejí z dotazníkového šetření, které zjišťuje silné a slabé stránky v území MAS Hlinecko, o. s. a zároveň i jejich limity a možnosti. Dotazník bych určen pro respondenty bez rozdílu věku, pohlaví a všech úrovní dosaženého vzdělání. Jedinou podmínkou bylo, že trvale bydlí v regionu MAS Hlinecko, o. s.



Obrázek 28: Hodnocení dopravní situace v regionu

*Zdroj: Vlastní zpracování na základě dotazníkového šetření*

Z výše zobrazeného grafu je patrné, hodnocení respondentů, kteří odpovídali na otázku - "Jaká je dopravní situace v regionu."

Z celkového počtu 278 oslovených odpovědělo nejvíce, že dopravní situace v regionu je dobrá nebo dostačující. Z toho můžeme usoudit spokojenost občanů například s plynulostí dopravy nebo z menšího výskytu dopravních nehod.

## 5.4 Vybavenost obcí a služby

Přirozeným spádovým a hlavním centrem s vyšší občanskou vybaveností, která je na dobré úrovni a její nabídka odpovídá velikosti sídla, je město Hlinsko. Za dalšími službami, nákupními možnostmi, širší nabídkou zdravotní péče a zařízeními pro rekreační vyžití vyjíždějí obyvatelé MAS Hlinecka do větších center osídlení – např. do Chrudimi, Pardubic, Hradce Králové, Žďár nad Sázavou nebo Havlíčkova Brodu.

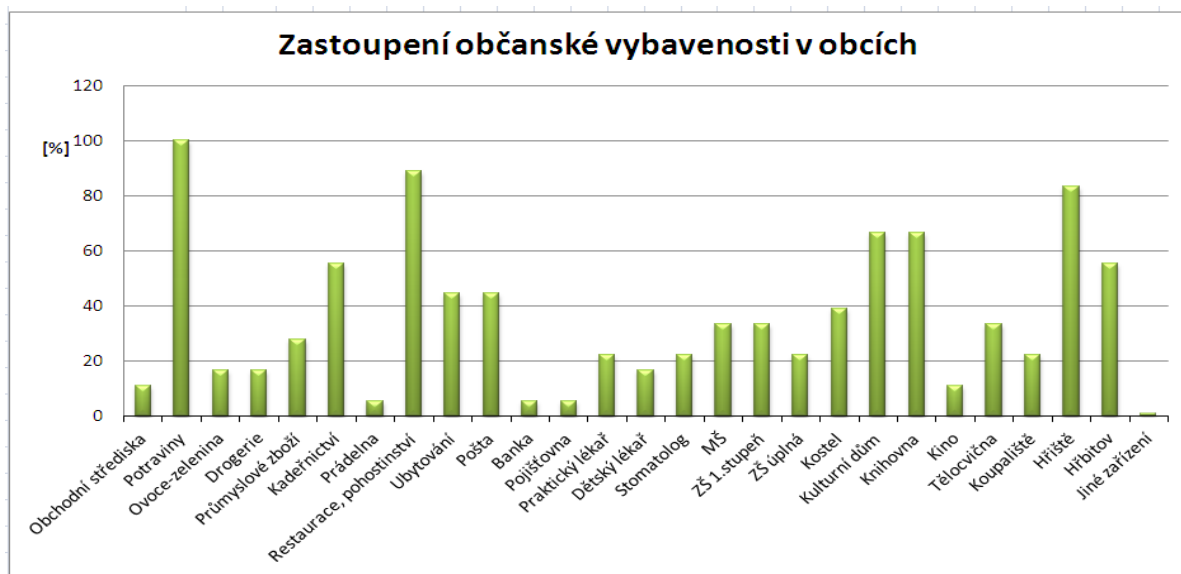
### 5.4.1 Celkový přehled

Přehled technické infrastruktury v jednotlivých místních částech obcí je petrný v tabulce 23.

Tabulka 23 Občanská vybavenost v obcích

OBEC	Obchodní střediska	Potraviny	Ovoce-zelenina	Drogerie	Průmyslové zboží	Kaděrnictví	Prádelna	Restaurace, pohostinství	Ubytování	Pošta	Banka	Pojišťovna
Dědová		X						X				
Hlinsko	X	X	X	X	X	X	X	X	X	X	X	X
Holetín		X				X		X	X	X		
Jeníkov		X						X				
Kladno		X				X		X				
Krouna		X			X	X		X		X		
Mrákotín		X				X		X				
Miřetice		X			X	X		X	X	X		
Pokřikov		X										
Raná		X				X		X	X	X		
Tisovec		X				X		X	X			
Trhová Kamenice	X	X	X	X	X	X		X	X	X		
Včelákov		X						X		X		
Vítanov		X				X		X	X			
Vojtěchov		X						X				
Vortová		X						X		X		
Všeradov		X										
Vysočina		X	X	X	X			X	X			
<b>Celkem %</b>	<b>11</b>	<b>100</b>	<b>17</b>	<b>17</b>	<b>28</b>	<b>56</b>	<b>6</b>	<b>89</b>	<b>44</b>	<b>44</b>	<b>6</b>	<b>6</b>

Zdroj: zástupci OÚ jednotlivých obcí



Obrázek 29 Občanská vybavenost v obcích MAS Hlinecko, o. s.

Zdroj: Zástupci OÚ jednotlivých obcí

V městysu Trhová Kamenice je úplná základní občanská vybavenost, společně s Městyssem Včelákov a obcemi Krouna a Miřetice tvoří místa s přirozenou spádovostí pro okolní obce např. v oblasti školství, sociální péče, dopravní obslužnosti, nákupních možností aj.

Bez úplné základní občanské vybavenosti je na území MAS Hlinecko 13 obcí a obyvatelé musí za další nabídkou občanské vybavenosti dojíždět.

V MAS Hlinecko je zastoupena plnohodnotná síť maloobchodu i ostatních služeb v rozsahu odpovídajícím velikostní kategorii města. V obcích a obou městysstech jsou zastoupeny obchody s potravinami a smíšeným zbožím a je zde různorodá nabídka služeb. Za ostatními službami jsou obyvatelé nuceni dojíždět. V některých místních částech obcí (např. Čertovina, Kouty, Stan, aj.) není k dispozici žádný obchod s potravinami a smíšeným zbožím a je nutné za těmito službami dojíždět.

Z široké nabídky služeb lze zmínit např. kadeřnictví, kosmetické, manikérské a pedikérské služby, čerpací stanice, autoservisy, provozovny autodopravy, peněžní domy, bankomaty, pojišťovací činnost, veterinární ordinace, realitní kanceláře, dále truhlářská činnost, kovoobráběcí činnost, květinářství, fotografické ateliéry, služby pro cyklisty, krejčovství, zámečnické služby, sklenářství, autoškoly aj.

## 5.4.2 SWOT analýza

Tabulka 24 SWOT analýza

Silné stránky	Slabé stránky
Smíšené zboží ve většině obcí	Zánik obchodů v malých obcích
Velké množství hřišť	
Příležitosti	Hrozby
Budování nových, moderních zařízení	Zastarávání zařízení

Zdroj: Vlastní zařízení

## 5.4.3 Shrnutí analýzy potřeb

Co se služeb týká, přirozeným centrem je město Hlinsko, kde je možnost využít širokého spektra služeb. Naopak zajištění základních služeb je především v malých obcích často na okraji zániku. Ve všech obcích se nachází obchod s potravinami. V odpovědích v oblasti obchodu jednoznačně dominuje důraz dotazovaných na zboží české produkce, které bude dostupné na trhu za srovnatelné ceny s levnější zahraniční alternativou.

## 5.4.4 Dotazníkové šetření

Tabulka 25 Seřazení priorit rozvoje území MAS - obchod, služby

Obchod, služby	Počet bodů
Více českých obchodů, lepší zboží, českých nebo regionálních výrobců, malé specializované obchody	4
České výrobce na trh za rozumné ceny	48
Obuvnická dílna-oprava obuvi	9
Řemeslníci- služby- opraváři pro drobné opravy	5
Chybí čistírny	1
Obchod se sportovními potřebami	2
Specializované obchody	12
Slabá hustota bank	1
Cenově dostupné služby	3
Obchody s potravinami v malých obcích- nejsou nebo chybí sortiment, zanikají	19
Špatně umístěné supermarkety	2
Zdravotnická služba pátek 12-18 nefunguje ani jeden lékař- čekat na pohot.	1
Lepší restaurace	10
Prodejna knih, CD	2
Obchod s kvalitním dětským oblečením	3
Masna v TK	1

Pošta v TK	4
Bankomat TK	1
Kvalitní potraviny v obchodech	7
Zachování pošt v malých obcích	3
Vyšší úroveň zdravotní péče, vzdělávání lékařů	1
Zrušení spojů po Hlinsku- problém senioři- doprava k lékaři	2

*Zdroj: Vlastní zpracování na základě dotazníkového šetření*

V otázce obchodu a služeb jednoznačně dominuje důraz dotazovaných na zboží české produkce, které bude dostupné na trhu za srovnatelné ceny s levnější zahraniční alternativou. Dále je zde vyzdvížena potřeba obchodů s potravinami v malých obcích, které postupně zanikají, nebo v nich je nedostatečný sortiment.

## 5.5 Bydlení

Území Místní akční skupiny Hlinecko, o. s. leží částečně v CHKO Železné hory a v CHKO Žďárské vrchy, částečně mimo velkoplošná území ochrany přírody a krajiny. V území se také nachází řada významných nejen památkově chráněných objektů, které je třeba dále chránit. Tím je dán jejich rozvoj bydlení, který musí být v souladu s ochranou přírody, krajiny krajinného rázu a urbanistické kompozice.

V území Místní akční skupiny Hlinecko, o. s. se nachází pouze jedno větší centrální město, kde se nachází větší výskyt panelových a bytových domů shromážděných na sídlišti. Žije zde nadpoloviční většina všech obyvatel z daného území. Zbytek obyvatelstva je rozmístěno v obcích, které mají velké množství místních částí. Pro celé území je typické, že většina obyvatel žije v rodinných domech. Mnoho domů je využíváno pro rekreační účely. Další vývoj domovního a bytového fondu je závislý na ekonomickém rozvoji správního obvodu, na úspěchu již připravovaných projektů na výstavbu a podpoře bytové výstavby (např. státní podpora, hypotéční úvěry, pozemky pro výstavbu, připravené pozemky s technickou infrastrukturou, stavební spoření aj.).

### Obce na území MAS Hlinecko, o. s. a charakter jejich zástavby

**Dědová** - obec je nevelká v jižní části okresu Chrudim ležící v CHKO Žďárské vrchy, charakter zástavby shlukový, objekty venkovského typu, občanská vybavenost minimální.

**Hlinsko** - město se svým specifickým charakterem a samostatným vývojem daným polohou, surovinovými zdroji i historickým vývojem se vyvinulo ve středisko okresního významu s vlastní spádovou oblastí, i když si nadále zachovává určitou izolovanost a samostatnost. Městem Hlinskem prochází hranice CHKO Žďárské vrchy.



**Holetín** - obec se nachází v poměrně mělkém a širokém údolí říčky Holetínky podél hlavní silnice. Holetín nemá výrazné centrum (náves), ale za přirozené centrum možno považovat severní část Horního Holetína s koncentrací objektů občanské vybavenosti včetně základní školy a mateřské školy.

**Jeníkov** leží cca 3 km od Hlinska jihovýchodním směrem a jižním směrem od komunikace Hlinsko – Polička. Obec leží v mírně svažitém terénu. Celé správní území obce leží v CHKO Žďárské vrchy. Obec nemá výrazný prostor návsi, pouze v okolí kapličky ve střední části obce je náznak návsi. Urbanistická struktura je poměrně zachovalá, neporušená výrazně novou výstavbou.

**Kladno** - katastrálním územím obce probíhá hranice CHKO Žďárské vrchy. Sídlní útvar se rozkládá jižně od komunikace. Původní zástavba je nepravidelná, obec nemá výrazný prostor návsi, pouze v severní a v jižní části obce jsou náznaky návsi, které je možné vhodně dotvořit pro podružné centrální prostory s dílčí vybaveností.

**Krouna** - obec částí správního území (jižní část Krouny, Čachnova a Rudy) zasahuje do CHKO Žďárské vrhy, ostatní sídla (severní část Krouny, Františky, Oldřiš, Rychnov) leží mimo na sever od hranice CHKO. Sídlní jednotky mají zástavbu podél stávajících komunikací a vodotečí s rozvolněnou formou zástavby a s rozvojovými plochami převážně v prolukách evidentně v okrajových částech co nejbližší centru. Největší část objektů především v ostatních částech obce je využívána k rekreaci.

**Miřetice** - jsou v zásadě jádrovým sídelním útvarem celého správního území obce, Čekovem prochází hranice CHKO Železné hory. Vyhovující spojení je i s ostatními centry (Hlinsko, Chrast, Skuteč, Slatiňany, Chrudim), mírně nevyhovující je spojení na železnici. Celkový stavebně technický stav zástavby je velmi dobrý, ve hmotě i architektonickém výrazu městského sídlištního charakteru.

**Mrákotín** - obec Mrákotín leží v mírném údolí mezi městy Hlinsko a Skuteč.

**Pokřikov** - obec leží v jihovýchodní části okresu Chrudim. Obec je příkladem bývalé tzv. lánové obce, která vznikla výstavbou menších statků v řadě vedle sebe, centrální prostor prochází celou obcí a tvoří několik ploch (menší návsi).

**Raná** - obec leží při komunikacích III. třídy, část Medkovy Kopce leží v CHKO Žďárské vrchy. Raná přímo navazuje na Vojtěchov, se kterým tvoří z hlediska stavebně – urbanistického jeden celek. Prostor návsi je možno zaznamenat u kostela sv. Jakuba.

**Tisovec** - obec náleží do oblasti s výskytem zděných domů typických pro tuto oblast. Dochované jsou jak větší zděné usedlosti, tak drobnější zděné domy. Převažující je trvalé bydlení se zastoupením rekreačního bydlení.

**Trhová Kamenice** - vlastní sídlo Trhová Kamenice má poměrně rozlehlé, obdélníkové náměstí (s uceleným souborem klasicistní zástavby, která je zaměřena do připravovaného statutu památkových zón) s objektem kostela. Díky své poloze se obec stala přirozeným střediskem Železných hor.

**Včelákov** - městys leží svým správním územím v centrální části okresu Chrudim, sídla Včelákov a Bystřice leží v CHKO Železné hory, ostatní sídla se nacházejí východně mimo toto území. Zástavba Včelákova je velice působivě rozložena po svahu vyvýšeniny, na jejím vrcholu stojí kostel.

**Vítanov** - leží na území CHKO Žďárské vrchy u řeky Chrudimky, cca 2 km jihozápadně směrem od Hlinska na železniční trati Pardubice – Havlíčkův Brod. Jedná se o typickou údolní lánovou ves s většími selskými poloroubenými usedlostmi na břehu řeky Chrudimky.

**Vojtěchov** - obec leží při komunikacích III. třídy, část Pláňavy leží v CHKO Žďárské vrchy. Jedná se o údolní lánovou ves podél Ranského potoka. Vojtěchov přímo navazuje na Ranou.

**Vortová** leží v centrální části CHKO Žďárské vrchy v těsné blízkosti nejvyšších bodů Žďárských vrchů, cca 6 km jižním směrem od Hlinska. Původní zástavba je nepravidelná a rozkládá se po obou stranách výše uvedeného komunikačního kříže. Obec nemá výrazný prostor návsi, pouze při křižovatce obou komunikací je náznak centrálního prostoru. Urbanistická struktura je poměrně zachovalá, neporušená výrazně novou bytovou zástavbou.

**Všeradov** - celé správní území obce leží v CHKO Žďárské vrchy. Všeradov je tvořen smíšenou zástavbou. Původní usedlosti a novodobá výstavba ulicového typu s převažující funkcí trvalého bydlení. V Mílesimově a v Jasném Poli s převládající funkcí rekreační. Ves má historický okrouhlý návěsní prostore.

**Vysočina** - správní území obce leží jižně, respektive jihovýchodně od Trhové Kamenice. Atraktivní území se značnými hodnotami vesnické architektury daly podnět k založení SLS Vysočina, zapsaných v ústředním seznamu NKP.

**Tabulka 26** Bytová výstavba na území MAS Hlinecko za rok 2013

Obec	Dokončené byty	Dokončené byty v rodinných domech	Dokončené byty v bytových domech
Obec Dědová	0	0	0
Město Hlinsko	6	6	0
Obec Holetín	3	0	0
Obec Jeníkov	2	2	0

Obec Kladno	1	1	1
Obec Krouna	3	3	0
Obec Mrákotín	3	3	0
Obec Miřetice	3	3	0
Obec Pokřikov	0	0	0
Obec Raná	0	0	0
Obec Tisovec	1	1	0
Městys Trhová Kamenice	1	1	0
Městys Včelákov	0	0	0
Obec Vítanov	2	2	0
Obec Vojtěchov	1	1	0
Obec Vortová	0	0	0
Obec Všeradov	1	0	0
Obec Vysočina	1	1	0
<b>Celkem</b>	<b>28</b>	<b>21</b>	<b>1</b>

Zdroj: czso.cz

*Definice:*

**Dokončené byty** - Počet bytů v budovách pro bydlení, nových i stávajících, jejichž výstavba byla ve sledovaném období dokončena, tj. na které vydaná kolaudační rozhodnutí nabyla právní moci. Jde o byty v nové výstavbě, nástavbě, přístavbě, resp. přestavbě, dokončené modernizací a rekonstrukcí.

**Dokončené byty v rodinných domech** - Rodinný dům je stavba pro bydlení, která svým stavebním uspořádáním odpovídá požadavkům na rodinné bydlení a v níž je více než polovina podlahové plochy místnosti a prostorů určena k bydlení. Rodinný dům může mít nejvýše tři samostatné byty, nejvýše dvě nadzemní a jedno podzemní podlaží a podkroví.

**Dokončené byty v bytových domech** - Bytový dům je stavba pro bydlení, ve které převažuje funkce bydlení. Více než polovina podlahové plochy všech místností je určena k bydlení a počet samostatných bytů je 4 a více. Počet podlaží není určující.

Tabulka 27 Možnosti bydlení v obcích MAS Hlinecko, o.s.

Obec	Počet bytovek v obci	Počet pronajímaných bytů obcí	Počet obydlených domů celkem	Počet domů pro rekreaci z celkového počtu domů
Obec Dědová	2	9	41	5
Město Hlinsko	256	329	4868	?
Obec Holetín	0	3	270	51
Obec Jeníkov	0	0	120	20
Obec Kladno	0	1	80	23
Obec Krouna	3	18	406	54
Obec Mrákotín	0	0	108	5
Obec Miřetice	0	5	414	42
Obec Pokřikov	1	1	108	4
Obec Raná	0	4	187	24
Obec Tisovec	1	12	126	37
Městys Trhová Kamenice	0	33	300	32
Městys Včelákov	1	6	230	85
Obec Vítanov	1	6	109	12
Obec Vojtěchov	?	2	157	20
Obec Vortová	0	0	117	47
Obec Všeradov	1	6	76	11
Obec Vysočina	0	0	235	56
<b>Celkem</b>	<b>10</b>	<b>435</b>	<b>3084</b>	<b>528</b>

Zdroj: zástupci OÚ jednotlivých obcí

**Město Hlinsko** – Město disponuje celkem dostatečnou nabídkou pozemků určených pro bytovou výstavbu, a to jak ve svém vlastnictví, tak ve vlastnictví jiných subjektů. Město má v plánu výstavbu bytů v bytových domech, výkup pozemků určených pro bytovou výstavbu a postupné vybavování připravených pozemků technickou infrastrukturou.

**Obec Holetín** – V současné době obec Holetín nedisponuje stavebními parcelami k prodeji. Výhledově uvažují o vybudování 10-15 parcel. Obec neplánuje výstavbu bytů, bytovek či sociálního zařízení.

**Obec Kladno** – Do budoucna plánují vybudovat 12 parcel k prodeji. Obec pronajímá 1 byt v kulturním domě. Obec neplánuje výstavbu bytovek, či bytů k pronajmutí. Nevlastní bytovky. Obec neplánuje výstavbu sociálního zařízení.

**Obec Krouna** – Obec má k prodeji 2 stavební parcely. V územním plánu je určená k zástavbě plocha, zatím nelze určit počet parcel, není provedena územní studie. Kapacita obecních bytů v současné době stačí. Neplánují výstavbu nových bytovek. Opravy bytovek probíhají podle aktuální potřeby. Neplánují vybudování sociálního zařízení.

**Obec Miřetice** – 5 parcel ve vlastnictví obce, obec plánuje koupit pozemky na vznik stavebních parcel. Obec má 5 bytů všechny jsou pronajaté a novou výstavbu neplánují. Oprava bytů se neplánuje. Neplánují vybudování sociálního zařízení.

**Obec Pokřikov** – Obec plánuje vybudovat sociální zařízení ve sportovním areálu

**Obec Raná** – kapacita bytů je dostatečná a novou výstavbu neplánují. V obecních domech jsou okna vyměněná a plánuje se pouze běžná údržba. Obec Raná neplánuje vybudování sociálního zařízení.

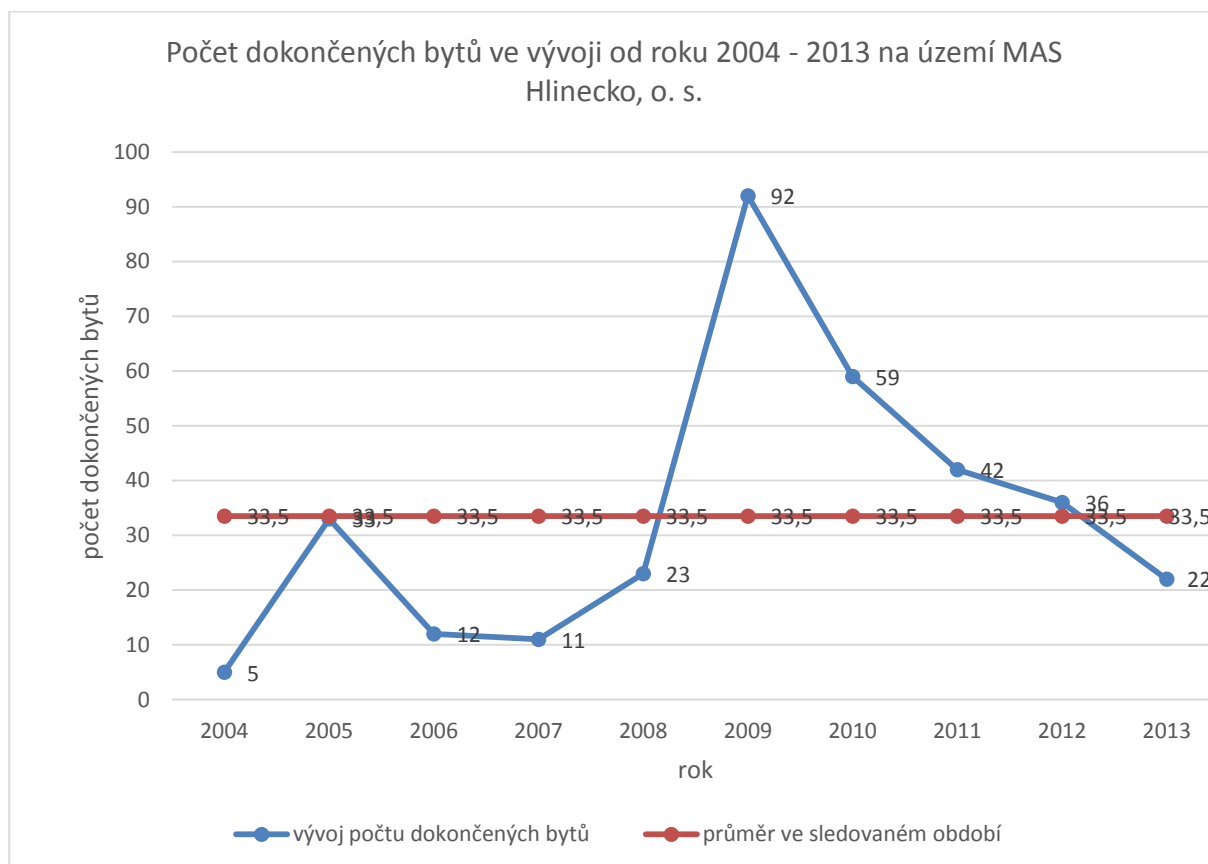
**Obec Trhová Kamenice** – Obec zatím nemá stavební parcely, ale již odkoupili pozemek, kde bude 6 parcel. Jedná se o oblast Svárov, kde je již nová zástavba. Neplánují výstavbu sociálního zařízení. Obec pronajímá 33 obecním bytů. Zatím je počet dostačující a neplánují novou výstavbu. V plánu je oprava jedné obecní budovy. Jsou v ní 2 velké byty a prostory se službami. Jedná se o čp. 56 vedle Slavie.

**Obec Včelákov** - Obec by ráda navýšila počet stavebních parcel o 10, kapacita bytů je dostatečná.

**Obec Vítanov** – Obec neplánuje vybudování sociálního zařízení, nemají bytovku ve vlastnictví obce. Obec nabízí 20 parcel k odkupu.

**Obec Vojtěchov** – Parcely na prodej nemá, pouze je možnost odkup od soukromých subjektů. Kapacita obecních bytů zatím dostačuje, výhledově se uvažuje o výstavbě nových nájemních bytů. Úprava stávajících bytů zatím není nutná.

**Obec Vysočina** - Má zpracovaný nový územní plán, který bude schvalovat v září 2014.



**Obrázek 30** Počet dokončených bytů ve vývoji od roku 2004 - 2013 na území MAS Hlinecko, o. s.

*Zdroj: www.cszo.cz*

Výše uvedený graf nám poukazuje počet dokončených bytů na území MAS Hlinecko, o. s. v letech 2004 – 2013, na které byla vydaná kolaudační rozhodnutí. V roce 2009 sleduje prudký nárůst.

Od roku 2007 můžeme vidět nárůst vybudovaných bytů až do roku 2009, kdy byla hodnota za sledované období nejmarkantnější. Nárůst můžeme odůvodnit obavou stavebníků z připravovaného nárůstu cen v roce 2008 v souvislosti s uzákoněným zvýšením daně z přidané hodnoty.

Od roku 2010 dochází opět k úpadku výstavby. To znamená, že nástup ekonomické krize se v letech 2010 projevoval pouze částečně a v roce 2011 zasáhl stavebnictví naplno a i v dalších letech počet dokončených bytů stále klesal.



## 5.5.1 SWOT analýza

Tabulka 28 SWOT analýza - bydlení

Silné stránky	Slabé stránky
Příznivá cena nemovitostí a pozemků pro stavby v menších obcích	Nedostatek stavebních parcel v Hlinsku
Kvalitní životní prostředí	Nízká výstavba nových rodinných domů v naprosté většině obcí
Pozemky s technickou infrastrukturou v některých obcích	
Příležitosti	Hrozby
Rekonstrukce stávajícího bytového fondu	Odchod obyvatel z regionu
Podpora výstavby rodinných a bytových domů	Přílišná urbanizace přírody
Vytvoření vhodných stavebních parcel	Bezdomovectví

Zdroj: Vlastní zpracování

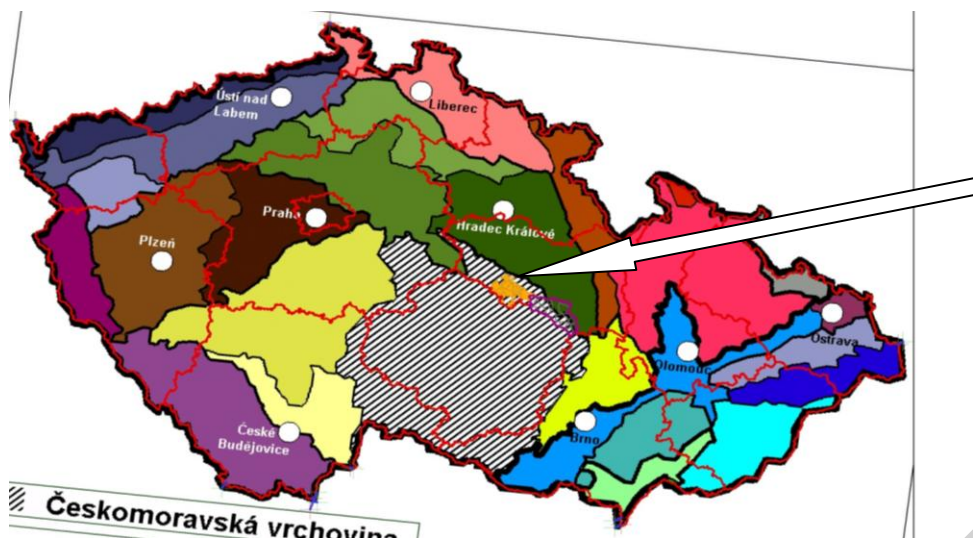
## 5.5.2 Shrnutí analýzy potřeb

Životní prostředí obcí MAS Hlinecko lze označit, jako velmi kvalitní, což je nejlepším předpokladem pro život v této lokalitě. V regionu převládá zástavba rodinných domů. Tento fakt je pozitivní zejména pro mladé rodiny, které mají větší zájem o bydlení v rodinných domech a menší zájem o byty. Pro rozvoj bydlení území a s tím spojené zabránění odchodu obyvatel je podstatná nabídka parcelních míst v obcích (nedostatek parcel je důvod ke stěhování do jiné obce nebo mimo region). Pozemky, kde je možno postavit dům, má většina obcí, ale je jich poměrně málo a v mnoha případech zde není vybudovaná infrastruktura. Pozitivní stránkou bydlení v regionu je příznivá cena nemovitostí a pozemků pro stavby v menších obcích.

## 5.6 Životní prostředí a fyzicko-geografická charakteristika regionu

### 5.6.1 Reliéf

Území místní akční skupiny patří z geomorfologického hlediska do severní části geomorfologické oblasti Českomoravská vrchovina (viz obr. 31 a 32), konkrétně do území dvou celků – Železných hor a Hornosvratecké vrchoviny.



Obrázek 31 Lokalizace MAS Hlinecko v rámci ČR na území Českomoravské Vrchoviny (katastr obcí)

Zdroj: ArcČR500 2.0



Obrázek 32 Detail lokalizace MAS Hlinecko v rámci území Českomoravské vrchoviny

Zdroj dat: ArcČR500 2.0

Tabulka 29 Geomorfologické jednotky na území MAS Hlinecko, o. s

Geomorfologické jednotky			
Provincie	Subprovincie	Oblast	Celek
Česká vysočina	Česko-moravská subprovincie	Českomoravská vrchovina	Železné hory
Česká vysočina	Česko-moravská subprovincie	Českomoravská vrchovina	Hornosvratecká vrchovina

Zdroj: [www.herber.kvalitne.cz/FG\\_CR/geomorfologie.html](http://www.herber.kvalitne.cz/FG_CR/geomorfologie.html)

### **Charakteristika celku Železné hory:**

- Plocha: 761,77 km<sup>2</sup>
- Střední výška: 480,4 m. n. m.
- Nejvyšší bod: Pešava (697 m. n. m.)

Železné hory jsou celek v části Českomoravské vrchoviny, který tvoří plochá vrchovina s trojúhelníkovým půdorysem protažená od JV k SZ. Je zde pestré geologické podloží – jádro tvoří vyvřeliny nasavrckého (železnohorského) a chvaletického žulového masivu, severozápadní část proterozoického a paleozoického zvrásnění horniny a ostrůvky křídových usazenin.

Vrchovina představuje klínovou kru ukloněnou k SV a omezenou na JZ výrazným zlomovým svahem Dlouhé meze. K SV se táhnou dlouhá údolí, zejména složité údolí řeky Chrudimky. Ve vápencích u obcí Prachovice a Vápenný Podol jsou patrné krasové jevy.

Celé Železné hory jsou bohatě pokryty zelení. Oblast je typická mozaikou polí, luk a lesíků. Současná druhová a věková skladba lesů je značně odlišná od lesů původních, člověkem nedotčených.

Důležité postavení Železných hor dokládá výskyt rostlinných a živočišných druhů a to přes 1200 druhů vyšších rostlin, více než 280 druhů obratlovců a stovky bezobratlých. V pestré květeně se prolínají prvky atlantského rozšíření s prvky pevninskými, druhy vodní s druhy teplých suchých strání.

Zvěřina je zastoupena druhy patřícími k zóně lesů a hájů, avšak v hlubších údolích se uchovaly druhy horské. Místa zasluhující pozornost jsou zvláště chráněna.

Název geomorfologického celku pochází od dolování železné rudy.

### **Charakteristika celku Hornosvratecká vrchovina:**

- Plocha: 1135 km<sup>2</sup>
- Střední výška: 580,2 m. n. m.
- Nejvyšší bod: Devět skal (836 m. n. m.)

Hornosvratecká vrchovina je geomorfologický celek na západní Moravě, který je součástí Českomoravské vrchoviny. Dá se geologicky charakterizovat jako členitá vrchovina až hornatina tvořená krystalickými horninami s ostrůvky permokarbonských a křídových usazenin. Tvoří rozsáhlé území s vyklenutým povrchem prořezané hlubokým údolím řeky Svratky a jejích přítoků, údolí Svratky u obce Štěpánov je prolomem.

Severozápadní část, zvaná Žďárské vrchy, má úzké hřbety se skalními útvary a hluboká, ale rozevřená údolí. Bohatou strukturu krajiny před intenzifikací zemědělské výroby, dále různorodým

střídáním luk, pastvin, polí, lesů, rybníků, je protkána nepravidelnou sítí mezí, úvozových cest, lesíků či skupin stromů a keřů. Dodnes si zachovala charakter vyvážené a svým způsobem zachovalé kulturní krajiny. Lesem je dnes území pokryto asi z jedné poloviny. Přirozený jedlobukový les je většinou nahrazen smrkovými monokulturami. Zvláště cenná jsou společenstva rašelinišť a vlhkých rašelinných luk s významným výskytem řady chráněných a ohrožených druhů rostlin.

Převládajícím geologickým podložím jsou zde metamorfované horniny krystalinika a moldanubika, různé typy rul, migmatitů a svorů s vložkami hadců a krystalických vápenců. Klimaticky patří mezi chladnější, vlhčí a větrnější oblasti.

Jihovýchodní část, zvaná Nedvědicí vrchovina je masivní klenba s hlubokými zaříznutými údolními, v údolí řeky Křetínky jsou zaklesnuté kry křídových hornin jako stolové hory. Převážná část Hornosvratecké vrchoviny je zalesněna smrkovými porosty.

### **Evropsky významné lokality**

V území MAS Hlinecko, o. s. leží svoji celou plochou dvě EVL soustvy Natura 2000 a další dvě do území zasahují. V území se nenachází ani do něj nezasahuje ptačí oblast. Část Evropsky významné lokality Chrudimka zasahuje na území obce Trhová Kamenice. Celková rozloha EVL je 230 ha.

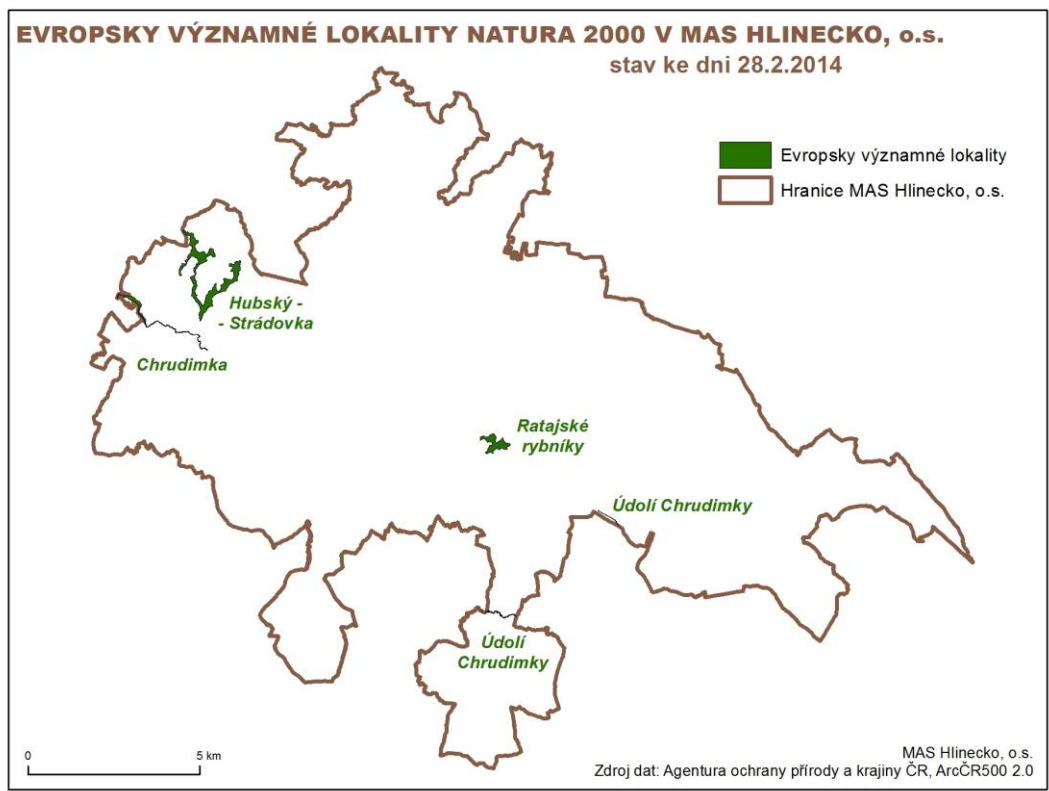
Lokalita je tvořena korytem toku s částí přilehlé nivy. Tok řeky je v místech širokých niv klidný, v místech jezových vzduť až 150 cm hluboký. V lesních úsecích je tok horský kamenitý s většími tůněmi. Předmětem ochrany je zde vydra říční.

EVL „Ratajské rybníky“ zaujímá rozlohu zhruba 20 ha. Lokalita leží severně od města Hlinska. Jedná se o soubor společenstev rybníků, mokřadů a vlhkých slatinných luk, kde je cenným biotopem řada chráněných a ohrožených druhů rostlin a živočichů, jako je modrásek bahenní a modrásek očkovaný, jejichž výskyt je zde vázán na vlhká a mokřadní stanoviště.

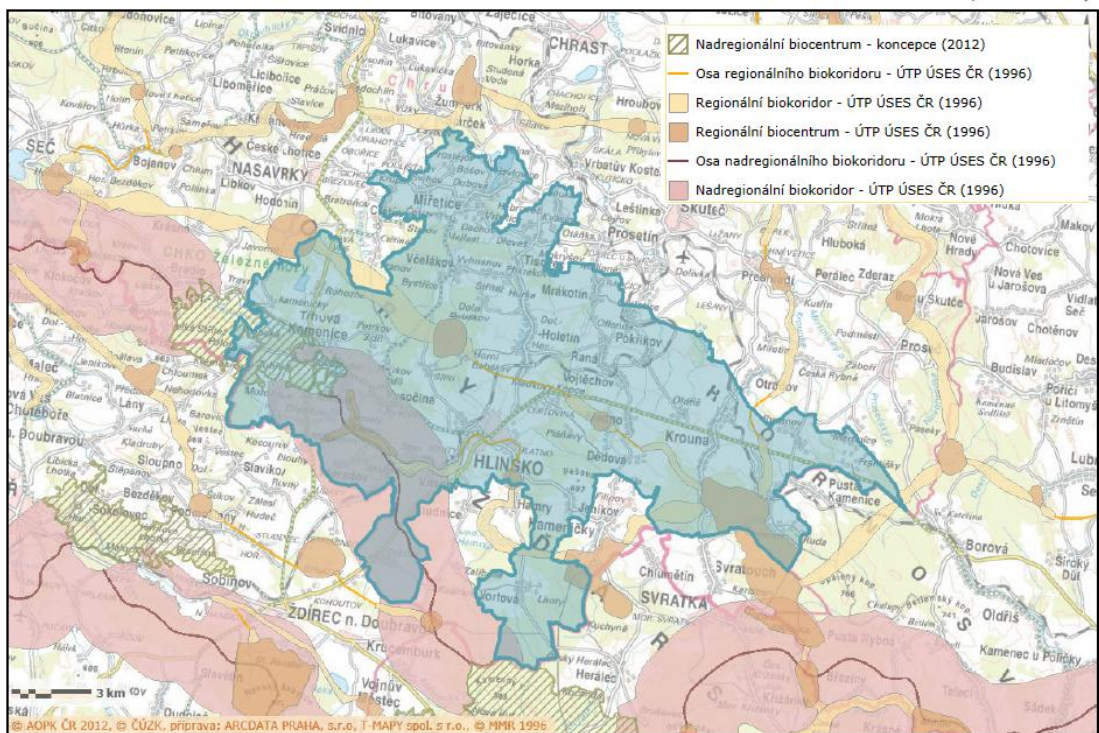
Horní tok řeky Chrudimky je součástí EVL „Údolí Chrudimky“. Rozloha území je 6,38ha s předmětem ochrany mihule potoční. Její životní cyklus je bezprostředně vázán na hlinitopísčité náplavy, kde se vyvíjejí larvy tohoto druhu. Zároveň je i nutným předpokladem i kvalita vody. Tyto předpoklady jsou v tomto území splněny a druh zde má zřejmě nejpočetnější lokalitu v rámci Žďárských vrchů a celého toku Chrudimky.

Do severní části Trhové Kamenice zasahuje EVL „Hubský – Strádovka“. Její celková rozloha je 76,23 ha a zaujímá několik rybníků s přilehlými potoky, vlhkými loukami a lesy. Předmětem ochrany jsou zde přírodní stanoviště bezkolencových luk na vápnatých, rašelinných nebo hlinito-jílovitých půdách.



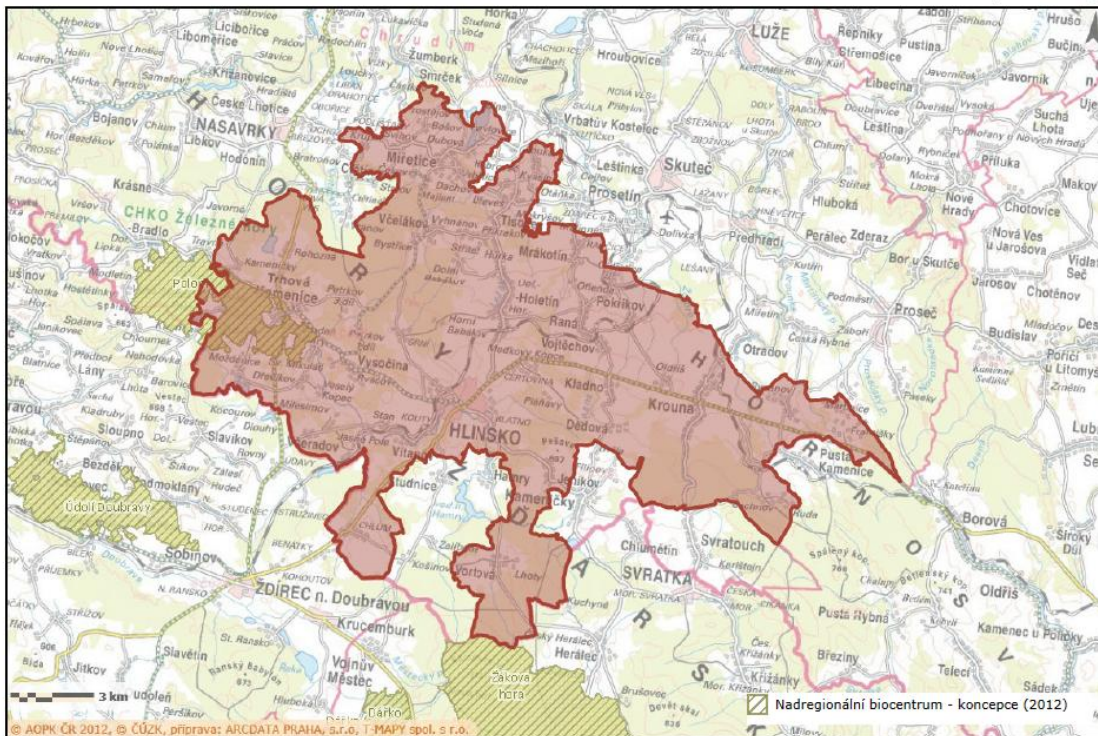


**Obrázek 33: Evropsky významné lokality Natura 2000 v MAS Hlinecko, o.s.**

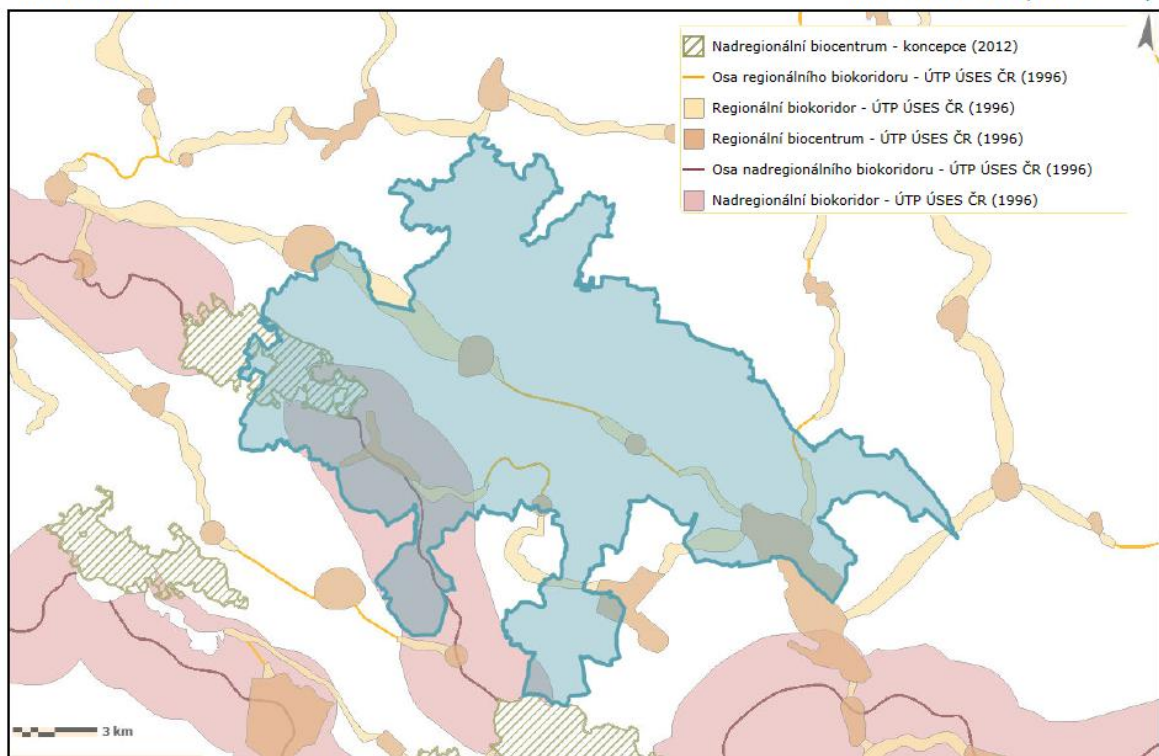


**Obrázek 34: Územní systém ekologické stability**





Obrázek 35: Územní systém ekologické stability - nadregionální biocentrum



Obrázek 36: Územní systém ekologické stability

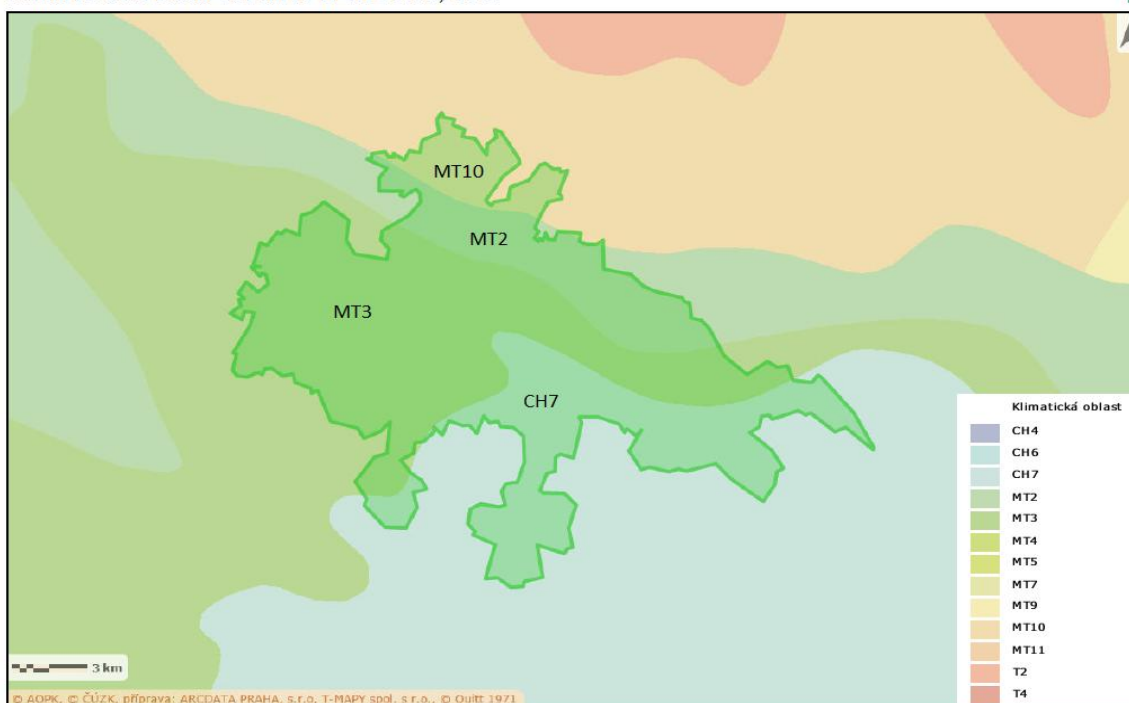


## 5.6.4 Klima

Podle Quittova klimatického členění se území České republiky dělí do tří klimatických oblastí – chladná (CH), mírně teplá (MT) a teplá (T), které jsou dále členěny. Chladná oblast je dělena na sedm částí, z nichž CH1 je nejstudenější. Mírně teplá oblast se dělí na jedenáct částí, z nichž MT jedenáct je nejteplejší a nejsušší a MT1 je nejstudenější a nejvlhčí.

Charakterizované území patří do čtyř klimatických oblastí – chladné oblasti CH7 a mírně teplých oblastí MT3, MT2 a MT10 (viz obr. 37). Lze říci, že území i s ohledem na jeho nadmořskou výšku je v jižní části studenější (oblast CH7) a směrem k severu, kde je nadmořská výška nižší, je i ráz počasí v oblasti teplejší (MT10). Nejstudenější a nejteplejší oblast je dále popsána:

KLIMATICKÉ POMĚRY MAS HLINECKO, o. s.



Obrázek 37 Klimatické poměry na území MAS Hlinecko, o. s

Zdroj: [mapy.nature.cz/](http://mapy.nature.cz/), ArcČR500 2.0

### Charakteristika chladné oblasti CH7:

- Léto: velmi krátké až krátké, mírně chladné a vlhké.
- Přejídné období: dlouhé s chladným jarem a mírně chladným podzimem.
- Zima: dlouhá a mírná, mírně vlhká s dlouhou sněhovou pokrývkou.

## Charakteristika mírně teplé oblasti MT10:

- Léto: dlouhé, teplé, mírně suché.
- Přechodné období: krátké s mírně teplým jarem a mírně teplým podzimem.
- Zima: krátká, mírně teplá a velmi suchá s krátkým trváním sněhové pokrývky.

*Zdroj: E. QUITT, Klimatické oblasti Československa, 1971*

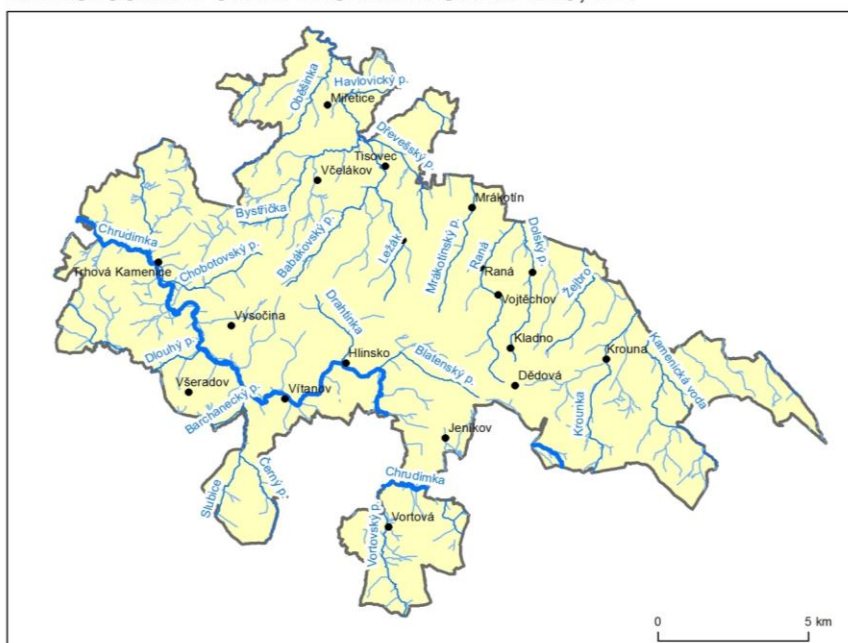
Území ORP Hlinsko náleží svým klimatem do středních poloh Českomoravské vysočiny, oblasti mírně teplé, až mírně chladné

### 5.6.5 Vodstvo

Celé území MAS spadá do povodí Labe, a tím pádem do úmoří Severního moře. Dále patří do povodí řeky Chrudimky (povodí 2. řádu). Nejvýznamnější řekou je tedy Chrudimka, ke které se na území MAS či dále po toku připojí menší říčky a potůčky (viz obr. 38). Těmi jsou například říčky Krounka, Raná, Bystřička a Drachtinka a dále Vortovský, Mrákotínský, Babákovský potok a mnoho dalších.

Při hodnocení v rámci Pardubického kraje je vodní režim MAS nadprůměrný, dostatečně ochráněný vyhlášeným územím CHKO Železné hory a Žďárské vrchy a CHOPAV Žďárské vrchy a povodím významného vodního toku Chrudimka

HYDROLOGICKÉ POMĚRY NA ÚZEMÍ MAS HLINECKO, o. s.



Obrázek 38 Hydrologické poměry na území MAS Hlinecko, o. s.

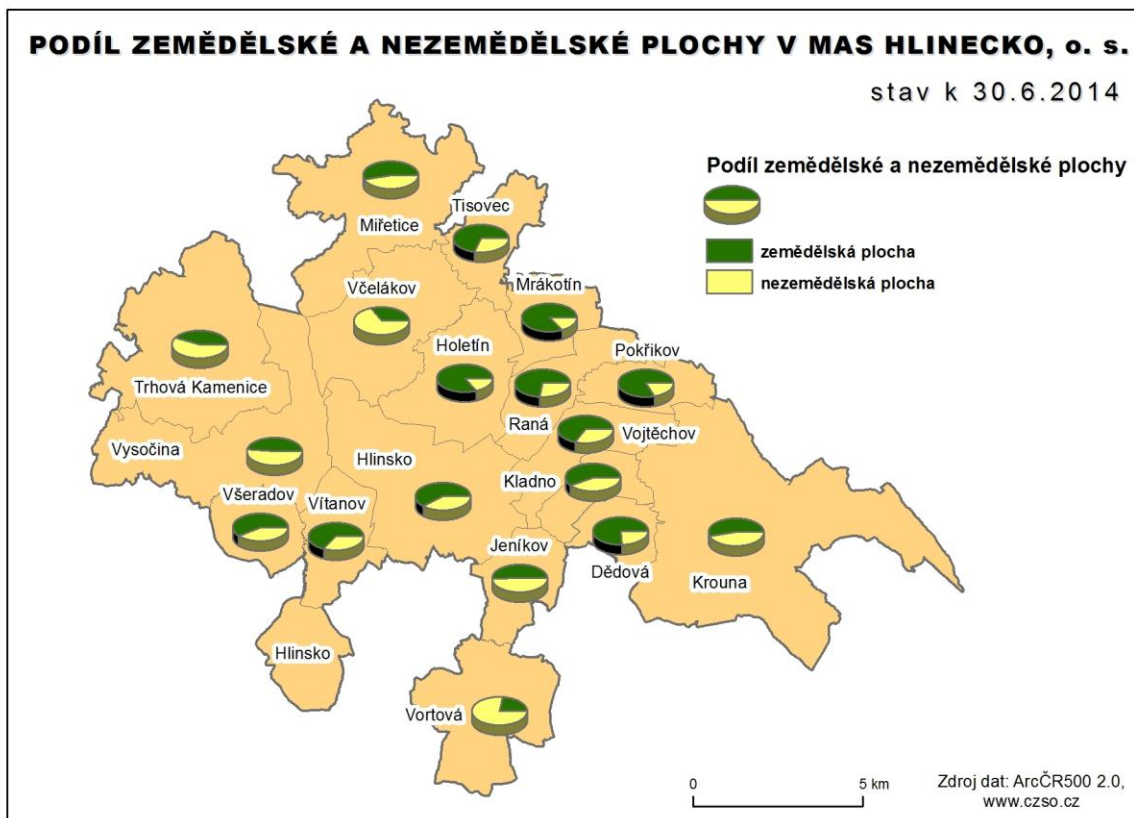
*Zdroj: ArcČR500 3.1, DIBAVOD, [www.dibavod.cz/index.php?id=27&katobj\\_id=1&id\\_dib\\_zpet=1](http://www.dibavod.cz/index.php?id=27&katobj_id=1&id_dib_zpet=1)*

V tabulce č. 30 jsou uvedeny hodnoty celkové výměry půdy v jednotlivých obcích MAS a dále výměry různých typů využití půdy (landuse). Obrázek 39 porovnává využití půdy na celkovém území MAS. Je z něj patrné, že největší plochy v regionu tvoří zemědělská půda (55 %) a dále lesy (35 %).

**Tabulka 30 Využití půdy v obcích MAS Hlinecko, o. s. a v MAS celkem (k 31. 12. 2013)**

Obec	Půda (ha)	Zemědělská půda	Lesní půda	Vodní plochy	Zastavěné plochy	Ostatní plochy
Dědová	390	297	42	1	4	46
Hlinsko	2427	1448	485	34	92	368
Holetín	1066	898	81	3	15	69
Jeníkov	582	294	228	1	5	54
Kladno	426	245	153	0	5	24
Krouna	3439	1836	1351	31	30	192
Miřetice	1713	926	547	67	24	151
Mrákotín	518	442	39	1	8	28
Pokřikov	486	397	45	1	6	37
Raná	704	511	114	6	9	64
Tisovec	596	413	125	7	8	43
Trhová Kamenice	2040	903	884	90	22	140
Včelákov	1356	454	840	3	11	48
Vítanov	652	425	167	8	8	45
Vojtěchov	713	475	174	2	7	55
Vortová	1214	275	876	13	6	44
Všeradov	509	296	176	4	4	29
Vysočina	1790	865	798	27	15	85
<b>MAS celkem</b>	<b>20 621</b>	<b>11 400</b>	<b>7 125</b>	<b>299</b>	<b>279</b>	<b>1 522</b>

Zdroj: Městská a obecní statistika (czso.cz)



Obrázek 39 Podíl zemědělské půdy a nezemědělské plochy v MAS Hlinecko

Zdroj: czso.c

### 5.6.6 Biogeografická charakteristika území

Území Místní akční skupiny se nachází v oblasti dvou bioregionů (viz obr. 40), a to konkrétně bioregionu Železnohorského a Žďárského. Bioregion je individuální jednotka biogeografického členění krajiny na regionální úrovni (v ČR jich je okolo 90). V rámci bioregionu se vyskytuje identická vegetační stupňovitost.

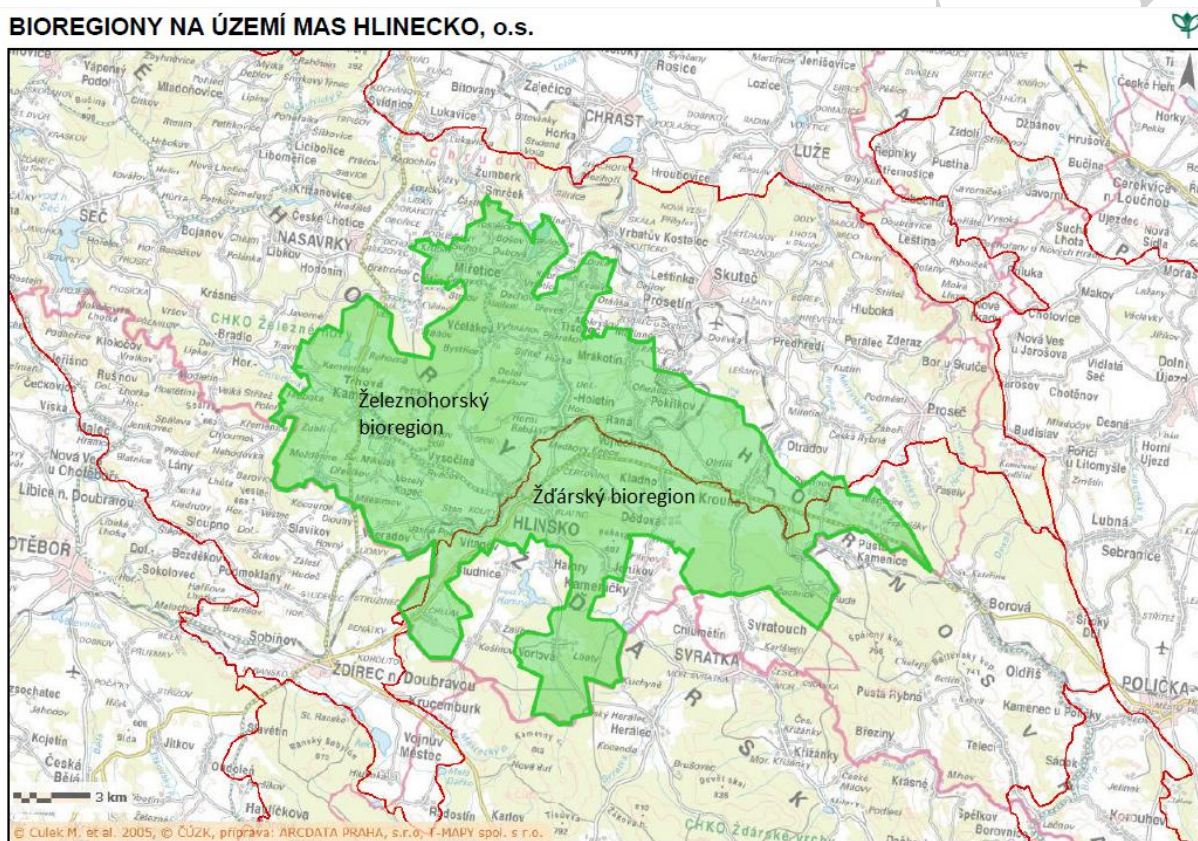
Železnohorský bioregion je charakteristický pro severní část obce Krouna, severní a východní část Vojtěchova, severní části Rané, severozápadní části Holetína, západní části Hlinska, severní části Vitanova, severozápadní cíp Hlinska, severní cíp Kladna, Pokřikov, Všeradov, Vysočinu, Trhovou Kamenici, Včelákov, Tisovec a Miřetice.

Bioregion Žďárský je situován v jižní a východní části Hlinecka. Tento bioregion zasahuje do území Vortová, Jeníkov, Dědová, jihozápadní a východní části Krouny, Kladna, jižní část Vojtěchova a Rané, jihovýchodní část Holetína, východní část Hlinska, jihovýchodní část Vitanova a většiny území Hlinska.



Území je větším zastoupením lesů a roztroušenou zelení, ekologicky poměrně stabilní, typ krajiny je harmonický.

Na základně kostry ekologické stability krajiny byly vymezeny a navrženy prvky ÚSES, které by měly být zárukou uchování cenných biotopů krajiny. Posílením ekologické stability dojde ke zlepšení nepříznivých klimatických vlivů, ke zvýšení pestrosti dřevinné skladby, zvýšení odolnosti lesních porostů a celkovému estetickému zlepšení krajiny.



Obrázek 40: Bioregiony na území MAS Hlinecko, o.s.

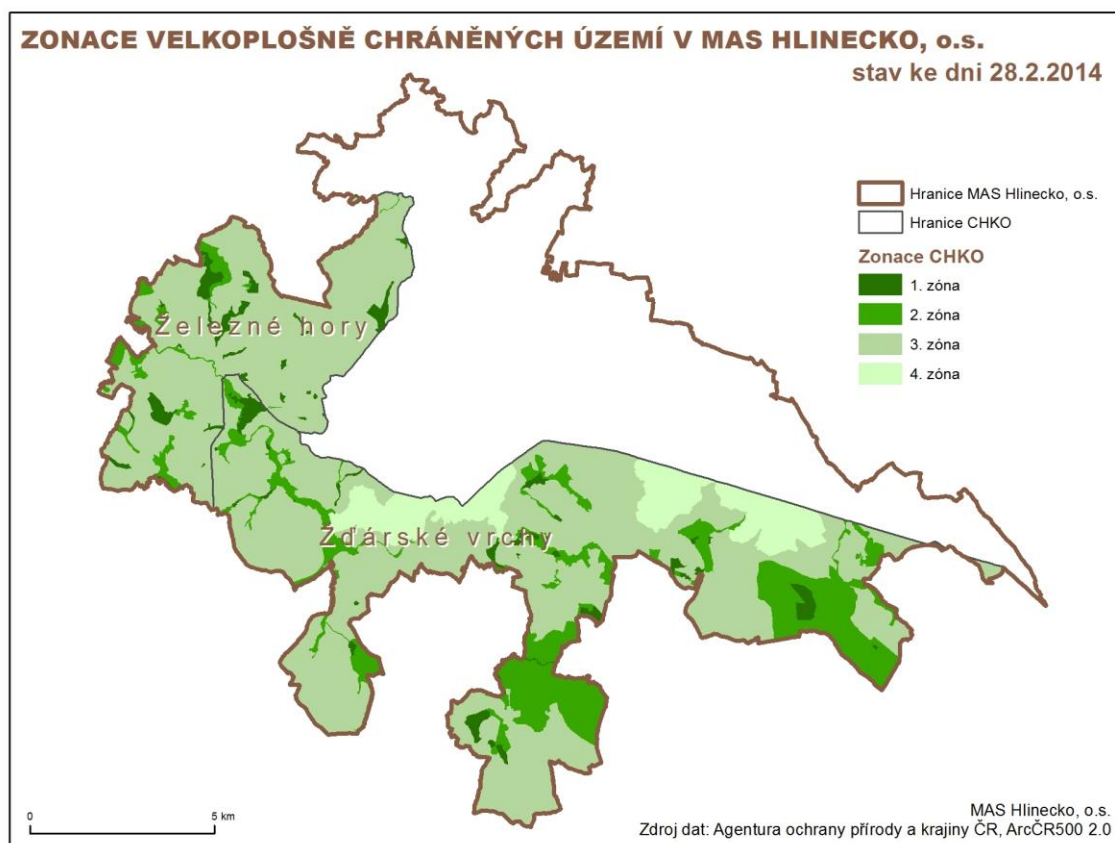
Zdroj: [mapy.nature.cz/](http://mapy.nature.cz/), ArcČR500 2.0

## 5.6.7 Ochrana přírody

Z hlediska ochrany životního prostředí se celorepublikově rozlišují velkoplošná a maloplošná chráněná území. Do velkoplošných chráněných území řadíme například národní parky a Chráněné krajinné oblasti. Do maloplošně chráněných území obecně patří národní přírodní rezervace (NPR), přírodní rezervace (PR), národní přírodní památky (NPP) a přírodní památky (PP).

## Velkoplošně chráněná území

MAS Hlinecko se nachází v oblasti dvou velkoplošně chráněných území, a to chráněných krajinných oblastí Železné hory a Žďárské vrchy. Do CHKO Železné hory patří západní oblast MAS – obce Trhová Kamenice, Vysočina a Miřetice. CHKO Žďárské vrchy zasahují do jižní části oblasti a pokrývají přibližně třetinu oblasti MAS (viz obr. 41).



Obrázek 41 Zonace velkoplošně chráněných území v MAS Hlinecko, o.s.



## **CHKO Železné hory**

**Oficiální název:** Chráněná krajinná oblast Železné hory

**Rozloha:** 284 km<sup>2</sup>, les 43 %, trvalé travní porosty 18 %, orná 31 %, vodní plochy 2%

**Nadmořská výška:** 268 m. n. m. (u Slatiňan) - 668 m. n. m. (Vestec)

**Zvláštní ochrana:** 21 maloplošných zvlášť chráněných území

**Celková rozloha MCHÚ:** 847 ha

**Vyhlášení:** vyhláška MŽP ČR č.156/1991 Sb.

### **Charakteristika**

Železné hory tvoří součást Českomoravské vrchoviny a vyznačují se velmi složitou geologickou stavbou. Geologické podloží patří k nejpestřejším v celé republice. Na některých místech se kdysi těžila železná ruda a později i pyrit. Nejvyšší vrcholy v této oblasti jsou Vestec (668 m), Pešava (697 m), Bučina (605 m), Zbohovský kopec (526 m).

Krajinnou dominantou je západní hřeben, který je zároveň významným biokoridorem. Železnohorský masiv působí jako krajinná vlna svažující se zvolna od Hlineckých kopců, Pešavy a Hradiště, provázená stužkou řeky Chrudimky. K severu se oblast rozvolňuje do šíře, k jihu prudce spadá do luhů řeky Doubravy.

## **CHKO Žďárské vrchy**

**Oficiální název:** Chráněná krajinná oblast Žďárské vrchy

**Rozloha:** 709 km<sup>2</sup>, les 47 %, trvalé travní porosty 15 %, orná půda 29 %, vodní plochy 2 %, ostatní 7%

**Nadmořská výška:** 490 - 836 m. n. m. (Devět skal)

**Zvláštní ochrana:** 49 maloplošných zvlášť chráněných území

**Celková rozloha MCHÚ:** 1555 ha

**Vyhlášení:** výnosem MK ČSR č.j. 8908/1970

### **Charakteristika**

CHKO Žďárské vrchy se nachází na území okresu Žďár nad Sázavou, na území okresů Havlíčkův Brod, Chrudim a Svitavy. Hranice této chráněné krajinné oblasti tvoří zhruba čtyřúhelník.

Oblast zaujímá severovýchodní kulminační část Českomoravské vrchoviny s centrálním masivem Žďárských vrchů a navazujícími částmi sousedních pahorkatin. Jako pramenná oblast několika českých a moravských řek (Sázava, Svratka, Chrudimka, Doubrava, Oslava) a jako oblast

s četnými rybníčními soustavami bylo území CHKO vyhlášeno za chráněnou oblast přirozené akumulace vod.

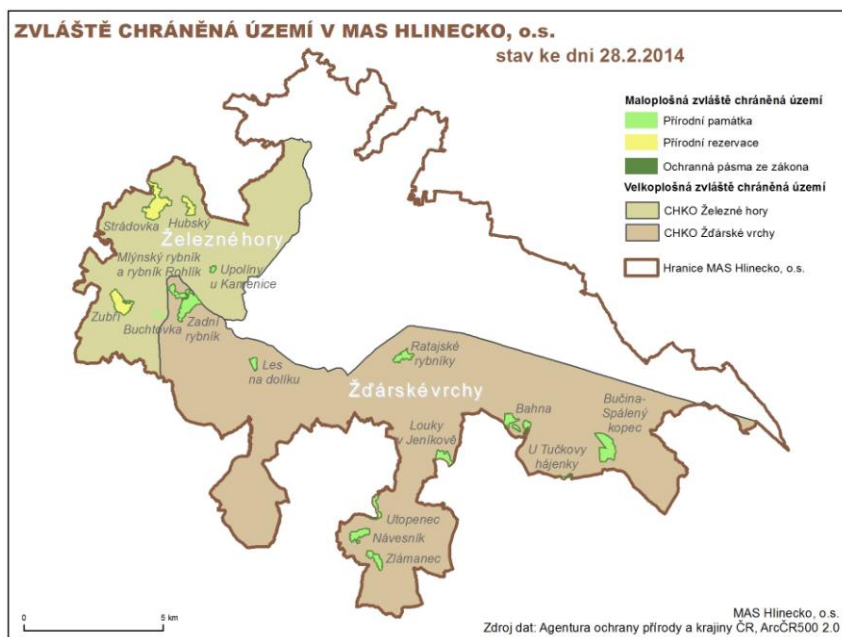
### **Předměty ochrany**

Předměty ochrany jsou vodní a mokřadní přírodní společenstva s biotopy makrofytní vegetace přirozeně eutrofních a mezotrofních stojatých vod, rákosin a vegetace vysokých ostřic na něž navazuje údolní niva s biotopy vlhkých pcháčových luk a tužebníkových lad, nevápnitých mechových slatinišť a údolních jasanovo-olšových luhů s výskytem chráněných a ohrožených druhů rostlin a živočichů.

### **Maloplošně chráněná území**

Na analyzovaném území se nachází množství maloplošně chráněných území, kterými jsou především území typu PP a PR (viz obr. 42). Přírodní rezervace (PR) jsou definovány jako menší útvar soustředěných přírodních hodnot se zastoupením ekosystémů typických a významných pro příslušnou geografickou oblast. V Místní akční skupině jde zejména o přírodní rezervace na katastrálním území obce Trhová Kamenice (v oblasti Hubského a Rohozenského velkého rybníku).

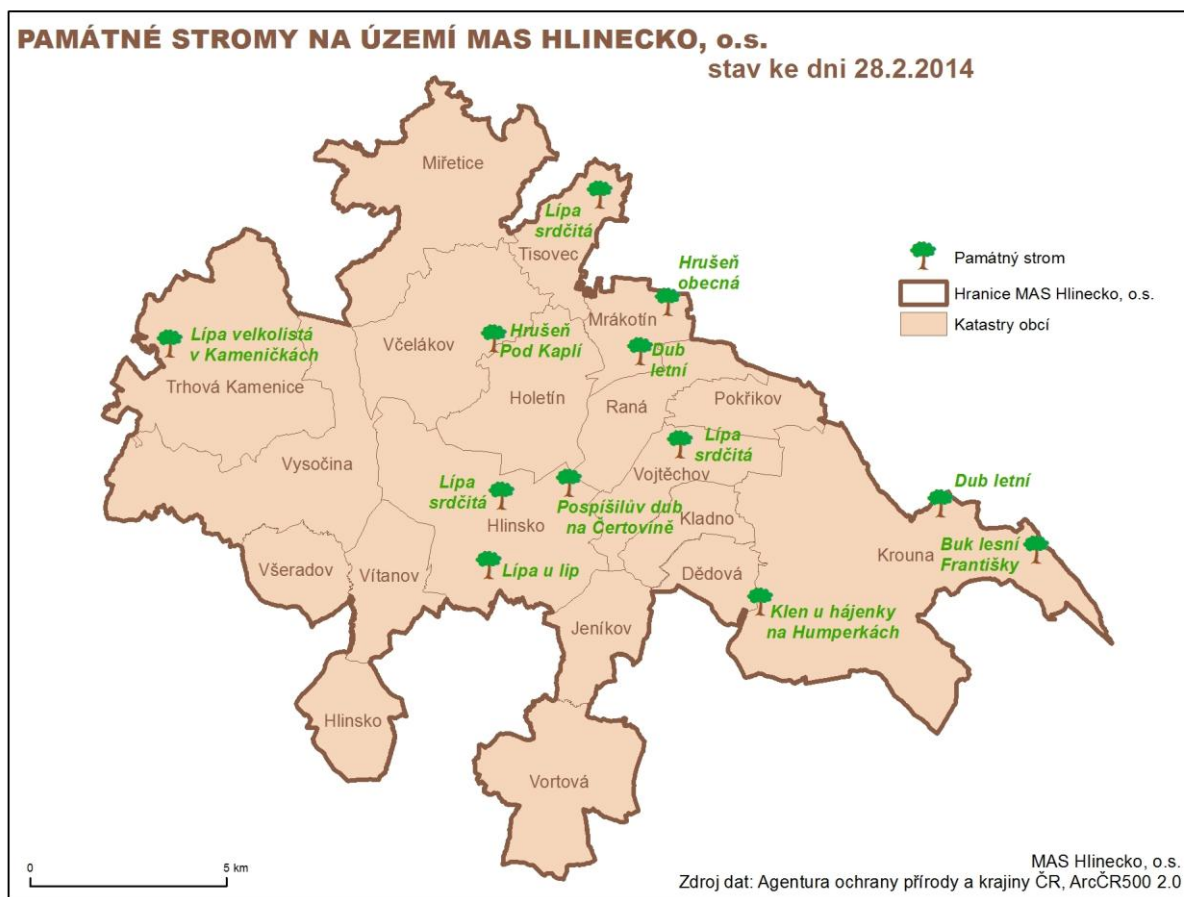
Přírodní památky (PP) jsou definovány jako přírodní útvary menší rozlohy, zejména geologické či geomorfologické útvary, naleziště nerostů nebo vzácných či ohrožených druhů ve fragmentech ekosystémů. V MAS je to například vodní plocha Velká Kamenice na katastrálním území Trhové Kamenice, rybníky Zlámanec a Návesník a jim přilehlé louky u obce Vortová, část Vortovského potoku, Jeníkovského potoku, Ratajské rybníky u Hlinska a další menší oblasti po celém regionu.



**Obrázek 42: Zvláště chráněná území v MAS Hlinecko, o.s.**

Další z možností ochrany přírody jsou například vymezené ptačí oblasti (Natura 2000), ale tato nejsou na území MAS zastoupena.

## Památné stromy



Obrázek 43 Památné stromy na území MAS Hlinecko

Tabulka 31 Památné stromy na území MAS Hlinecko, o.s.

<b>Lípa srdčitá</b>	Hlinsko v Čechách	<b>Dub letní</b>	Mrákotín u Skutče
<b>Lípa u lip</b>	Hlinsko v Čechách	<b>Hruševá obecná</b>	Mrákotín u Skutče
<b>Pospíšilův dub na Čertovině</b>	Hlinsko v Čechách	<b>Lípa srdčitá</b>	Kvasín
<b>Dub letní</b>	Rychnov	<b>Lípa velkolistá v Kameničkách</b>	Trhová Kamenice
<b>Buk lesní Františky</b>	Františky	<b>Hruševá Pod Kaplí</b>	Babákov
<b>Klen u hájenky na Humperkách</b>	Krouna	<b>Lípa srdčitá</b>	Vojtěchov u Hlinska

Zdroj: Vlastní šetření

V příloze číslo 3 jsou shrnuty všechny památné stromy na území MAS Hlinecko, o. s. s jejich rozměry a fotodokumentací. Nejstarším stromem (450) let na našem území je Lípa velkolistá v Kamenických, která dosahuje rozměrů 35m na výšku a necelých 8 m obvodu kmene.

### 5.6.8 SWOT analýza oblasti

Tabulka 32: SWOT analýza - životní prostředí

Silné stránky	Slabé stránky
Jedno z nejlepších životních prostředí v ČR	Náročnější a drsnější přírodní podmínky vrchoviny (až 650 m n. m.)
Přítomnost CHKO Žďárské vrch a Železné hory, přírodních památek a rezervací, evropsky významných lokalit a moloplošných chráněných území	Špatná dopravní dostupnost atraktivních míst
Láska na první pohled	Zničení přirozených lučních porostů zintenzivňováním zemědělství v 80. letech 20. století
Nízká část urbanizovaných území	Výsadba listnatých lesů na úkor původních smrkových
Výskyt vzácných a chráněných rostlin a živočichů	Nepříznivá situace v odkanalizování a v čištění odpadních vod v menších obcích, finanční náročnost
Geomorfologické cenné území	
Příležitosti	Hrozby
Prevence obyvatel v oblasti životního prostředí a vztahu k přírodě, využití možnosti ekologické výměny kotlů a podpor technologií šetrných k životnímu prostředí	Nevhodné zásahy do krajiny
Podpora turistických stezek a cyklo či hippostezek	Nešetrné lesní hospodářství a zemědělství
Obnova původních lesíků, remízků, rybníků, aj.	Urbanizace krajiny
Přesné vymezení chráněných území - v krajině i v databázích	Úhyn rostlin a živočichů
Doplnění infrastruktury (kanalizace, vodovody)	Návrat domácností k vytápění tuhými palivy vlivem růstu cen plynu a elektřiny
Zvyšování retence vody v krajině	Nedostatek zdrojů na ochranu životního prostředí
Využití fondů EU	
Zlepšování stavu lesů	
Zavádění nových šetrných technologií	

Zdroj: Vlastní zpracování

### 5.6.9 Shrnutí analýzy potřeb

MAS Hlinecko se vyznačuje velmi kvalitním životním prostředím, což je dáno i tím, že se větší část regionu nachází v oblasti dvou velkoplošně chráněných území, a to chráněných krajinných oblastí Železné hory a Žďárské vrchy. Mimo to je zde řada velkoplošně i maloplošně chráněných území, vzácní živočichové i rostliny. Je nutné klást větší důraz na čisté životní prostředí na území dvou CHKO, a to především zvýšení informovanosti (uvědomění si cennosti zdravého životního prostředí). Možnosti rozvoje regionu jsou spatřovány ve větší propagaci přírody a budování zařízení a infrastruktury, která by napomohla cestovnímu ruchu v oblasti a výrazným způsobem neponičila přírodu.

### 5.7 Odpadové hospodářství

Klíčovým aktérem odpadového hospodářství na území MAS Hlinecko dobrovolný svazek obcí Svaz obcí mikroregionu Hlinecko. Ve vlastnictví tohoto svazku je řízená skládka odpadů a sběrný dvůr a dále zařízení na svoz komunálního odpadu, sběr a svoz nebezpečného odpadu, sběr a třídění separovaného odpadu. Provozovatelem zařízení, skládky odpadů a sběrného dvora jsou Technické služby Hlinsko, s.r.o., jejichž výhradním vlastníkem je opět Svaz obcí mikroregionu Hlinecko.

Naprostá většina odpadu pocházející z regionu je ukládána na řízenou skládku odpadů v Srní, která pojme 120 tisíc tun odpadů a její životnost je plánována na 8 - 10 let. Pro tuto skládku vydán souhlas k provozování zařízení k využívání odpadů na povrchu terénu rekultivace skládky Srní (rekultivace I. a II. etapy skládky).

Hlinecko Hlinsko jsou dva sběrné dvory, jejichž provozovatelem jsou Purum s.r.o., který přijímá odpad pouze od podnikatelských subjektů, a Technické služby Hlinsko, s.r.o., jejichž sběrný dvůr nemá největší kapacitu a kde je prováděno oddělené shromažďování, skladování, sběr, třídění a přeprava ostatních i nebezpečných odpadů. Dále slouží také jako místo zpětného odběru použitých kompletních elektrozařízení a jeho součástí je dotřídňovací linka, která slouží k třídění separovaného odpadu (především plastů). Odpady jsou získávány ze svozu separovaných složek komunálního odpadu z obcí i firem a také z odpadů, které do sběrného dvora předají fyzické osoby a fyzické či právnické osoby podnikající. Sběrný dvůr je kapacitně dostačující, ale i přes to se uvažuje o rozšíření a revitalizaci sběrného dvora, jenž bude financován prostřednictvím dotace.

Co se týká třídění odpadu, všechny obce v MAS Hlinecko mají sběrné nádoby na papír, plasty, barevné a bílé sklo. V obcích jsou na sběrných místech umístěny kontejnery na textil, elektroodpady a kovy. Tyto komodity přijímá i sběrný dvůr Technických služeb Hlinsko. Pro obyvatele města



Hlinska jsou služby sběrného dvora bezplatné (hradí město Hlinsko), určité druhy jsou zpoplatněny (např. stavební odpad, pneumatiky), pro ostatní subjekty jsou zpoplatněny. Město Hlinsko má kontejnery i na elektroodpad, textil a bioodpad a dále je zde možnost třídít oleje a tuky z domácností.

Kompostárny (Technické služby Hlinsko s.r.o., SAVE CZ s.r.o.) jsou v současné době ve výstavbě. Z ostatních zařízení jsou odpady dále předávány dalším provozovatelům zařízení pro nakládání s odpady.

### 5.7.1 Produkce odpadů

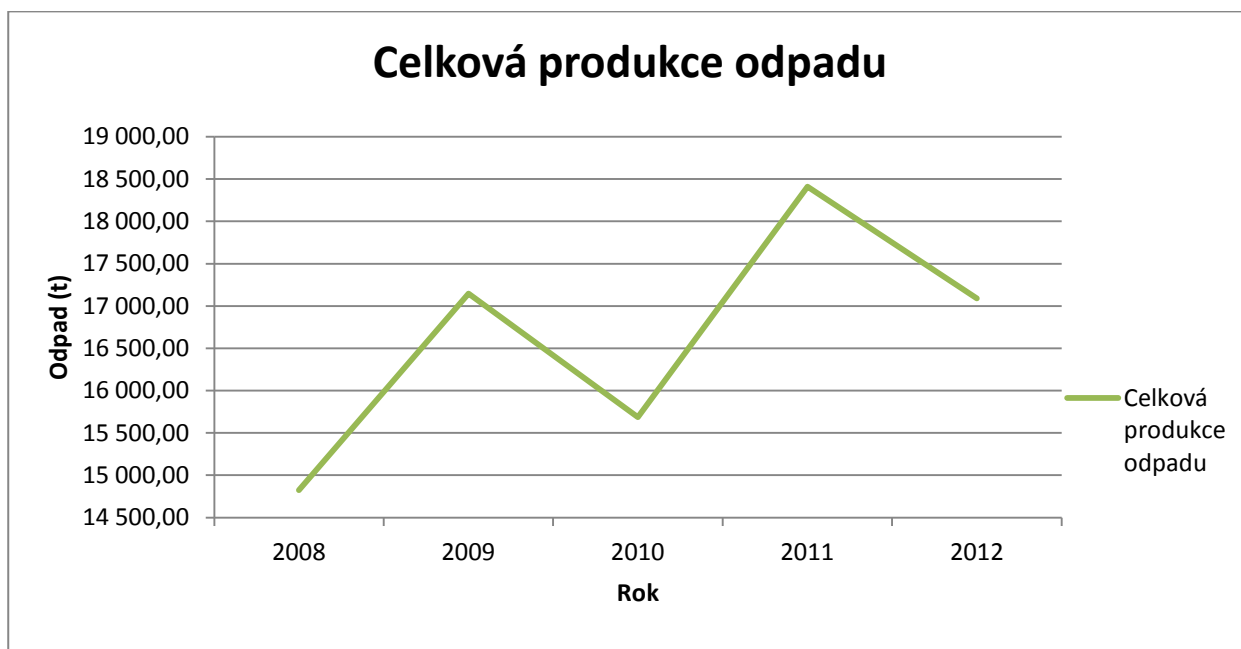
Data ohledně produkce odpadů se nedají určit přímo na území MAS Hlinecko, proto hodnoty uváděné v následujících tabulkách jsou za ORP Hlinsko, které je podobné území MAS.

**Tabulka 33 Celková produkce odpadů, produkce NO a OO na území MAS Hlinecko, o. s. za období 2008 až 2012**

Produkce odpadů [t]	2008	2009	2010	2011	2012
Produkce ostatních odpadů	14 149,2	16 546,5	15 125,3	17 810,7	16 514,6
Produkce nebezpečných odpadů	674,3	598,4	559,1	598,2	573,1
<b>Celková produkce</b>	<b>14 823,6</b>	<b>17 144,8</b>	<b>15 684,3</b>	<b>18 408,9</b>	<b>17 087,8</b>

*Zdroj: Databáze GROUP ISOH (MŽP)*

Z tabulky 33 je patrné, že produkce nebezpečného odpadu se ve sledovaném období měnila pouze nepatrně. Trend produkce ostatních odpadů je značně kolísavý. Množství vyprodukovaného odpadu bylo nejnižší v roce 2008, v roce 2009 se zvýšilo, v roce 2010 nastal pokles a v roce 2011 vzrostlo a bylo nejvyšší za sledované období, zatímco v roce 2012 nastal mírný sestup. Možný vliv na kolísání produkce odpadů může mít stavební činnost.



Obrázek 44 Celková produkce odpadu v ORP Hlinsko mezi lety 2008 a 2012

Zdroj: Databáze GROUP ISOH (MŽP)

Mezi suverénně nejvíce zastoupenou skupinou odpadů na území MAS Hlinecko, o. s. je komunální odpad. Druhým v pořadí jsou stavební a demoliční odpady. Mezi pět nejvíce množství zastoupených skupin jsou dále zařazeny:

- odpadní obaly, absorpční činidla, čisticí tkaniny, filtrační materiály a ochranné oděvy jinak neurčené,
- odpady z kožedělného, kožešnického a textilního průmyslu,
- odpady z tepelných procesů.

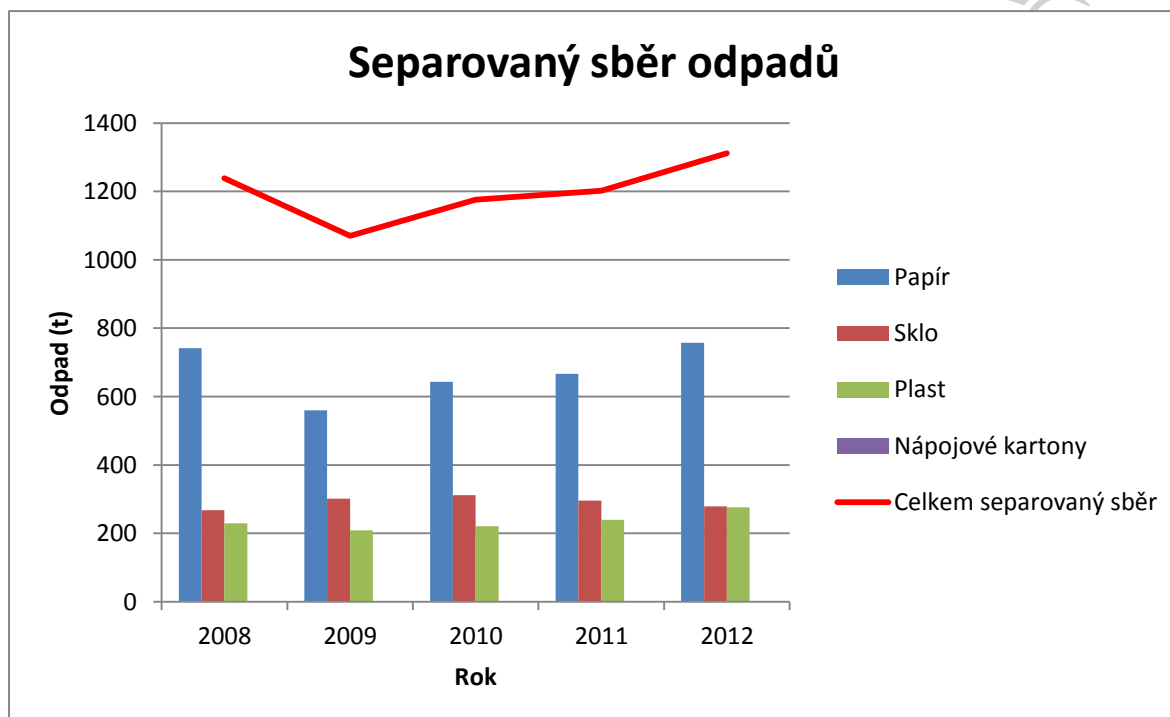
Tabulka 34 Separovaný sběr odpadů na území ORP za období 2008-2012

Produkce odpadů [t]	2008	2009	2010	2011	2012
Papír	741,8	559,73	642,74	666,39	757,03
Sklo	267,56	300,84	311,28	295,66	278,96
Plast	229,63	209,06	220,95	239,62	275,6
Nápojové kartony	0	0	0,95	0,2	0,28
<b>Celkem separovaný sběr</b>	<b>1 238,99</b>	<b>1 069,63</b>	<b>1 175,91</b>	<b>1 201,86</b>	<b>1 311,86</b>

Zdroj: Databáze GROUP ISOH (MŽP)

V příloze číslo 4 naleznete tabulku produkce odpadů podle jednotlivých skupin katalogu odpadů a vyhlášky č. 352/2008 Sb. o podrobnostech nakládání s elektrozařízeními a elektroodpady, v platném znění na území ORP za období 2008-2012.

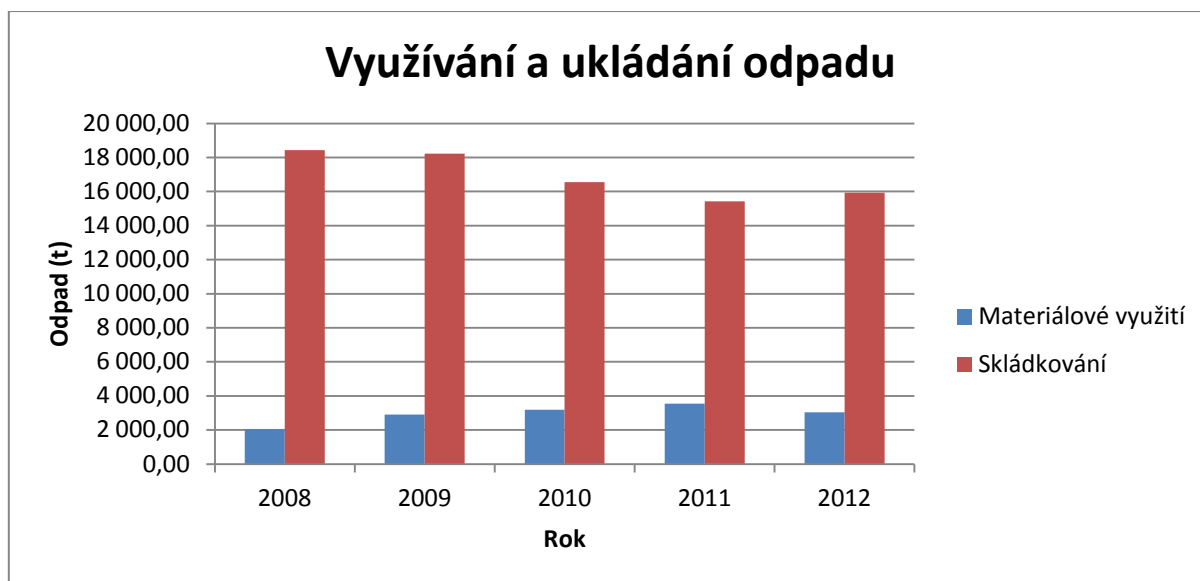
Ze složek tříděného sběru bylo vyprodukováno největší množství papíru, které představuje zhruba polovinu množství využitelných složek komunálního odpadu uvedených v tabulce 34, přibližně jedna čtvrtinu představuje sklo a zbylá čtvrtina produkce je zastoupena plasty. V roce 2009 došlo k výraznému poklesu produkce papíru proti roku 2008. Mezi lety 2009 až 2012 podíl separovaného odpadu roste. Dochází ke zvyšování podílu vytríděných složek odpadu. Příčinou tohoto trendu je lepší dostupnost sběrných nádob a lepší informovanost občanů. Výkyvy v materiálovém využití papíru mohou souviset s výší výkupní ceny.



Obrázek 45 Separovaný sběr odpadů na území ORP za období 2008-2012

Zdroj: Databáze GROUP ISOH (MŽP)

## 5.7.2 Nakládání s odpady



Obrázek 46 Množství odpadu, který je uložen na skládku a materiálově využit v ORP Hlinsko mezi lety 2008 a 2012

Zdroj: Databáze GROUP ISOH (MŽP)

Z obrázku 46 je patrné nakládání s komunálními odpady a se směsným komunálním odpadem na území MAS Hlinecko, o. s. za období 2008- 2012. Komunální odpad je v MAS Hlinecko využíván pouze materiálově. Podíl materiálového využití odpadů od roku 2008 do roku 2011 stoupal a v roce 2012 mírně klesl. Jediným způsobem odstranění komunálního odpadu a směsného komunálního odpadu ve správním obvodu Hlinsko je skládkování. Dalším pozitivním jevem je meziroční snižování množství odpadu, který je uložen na skládku.

## 5.7.3 Černé skládky odpadu a ekologické zátěže, současný stav na území MAS Hlinecko, o. s.

V roce 1997 bylo společností GeoVision provedeno mapování skládek odpadu včetně jejich vyhodnocení. Jako nejrizikovější v ORP Hlinsko byla vyhodnocena uzavřená skládka TKO Hamřík u Hlinska. Začátek řízeného skládkování se datuje do období konce 70. let a byl zde ukládán jak komunální odpad, tak i odpad z průmyslových závodů a výroben. V současné době je skládka uzavřena, část jejího povrchu je urovnána, zčásti povezena zeminou, na části povrchu jsou naveny hromady různého odpadového a výkopového materiálu. Je zpracována riziková analýza obsahující návrh na likvidaci skládky. Provedený monitoring škodlivých látek neprokázal aktuální úniky do ovzduší ani do povrchových či podzemních vod. Předmětem projektu je realizace návrhu likvidace uložených odpadů. V květnu 2012 byl od Bioanalytiky CZ spol. s r.o. zpracován projekt na rekultivaci

skládky odpadů Hamřík, v červenci 2012 vydáno územní rozhodnutí na tento projekt, v září 2012 podána žádost na dotaci z operačního programu životní prostředí a žádost byla podpořena, předpokládané náklady 45 miliónů korun bez DPH a předpokládaná realizace 2014. V současné době již byla rekultivace skládky v hodnotě 25 miliónů korun zahájena a bude dokončena ke konci roku 2014. Město Hlinsko na tuto akci získalo 90% dotaci ze státního rozpočtu a 5% dotaci od Pardubického kraje. Rekultivace skládky byla zadána společnosti AVE CZ.

Počet černých skládek nelze přesně určit, protože mapování černých skládek je již staršího data. Bylo by vhodné provést nové mapování černých skládek.

#### 5.7.4 SWOT analýza

Tabulka 35 SWOT analýza odpadového hospodářství

Silné stránky	Slabé stránky
Zavedení jednotného systému nakládání s odpady v rámci celého mikroregionu, výhodná dostupnost skládky, mobilní svozy objemného a nebezpečného odpadu, zpětný odběr použitých elektrozařízení	Neexistence jiného zařízení na využívání nebo odstraňování odpadů než skládky
Cena svozu je přijatelná pro občany	Nevyužívání odpadu k energetickým účelům
Informovanost občanů	Značná vzdálenost spaloven komunálního odpadu
Zvyšování podílu tříděného odpadu	Třídící linka pouze na plasty
Rozmístění nádob na tříděný odpad	Nedostatek financí na likvidaci starých ekologických zátěží a černých skládek
Vliv samospráv na odpadové hospodářství	
Příležitosti	Hrozby
Rozšíření kapacity skládky v Srní	Omezená kapacita skládky v Srní
Podpora využívání odpadů materiálové využití odpadů	Změna legislativy - omezení skládkování, nutné investice
Průběžné rozšiřování počtu sběrných míst tříděného odpadu, rozšiřování sortimentu odděleně sbíraných materiálů a odpadů	Ztráta zájmu o třídění odpadu
Rozvoj spolupráce s neziskovými organizacemi působícími v oblasti ekologického vzdělávání	Složitá administrativa
Zmapování a odstranění černých skládek a starých ekologických zátěží	
Vybudování další třídící linky	

Zdroj: Databáze GROUP ISOH (MŽP)

#### 5.7.5 Shrnutí analýzy potřeb

Všechny obce, které patří do MAS Hlinecko, spolupracují v oblasti odpadového hospodářství prostřednictvím dobrovolného svazku obcí Svaz obcí mikroregionu Hlinecko. Ve vlastnictví Svazu



EVROPSKÁ UNIE  
EVROPSKÝ FOND PRO REGIONÁLNÍ ROZVOJ  
INVESTICE DO VAŠÍ BUDOUCNOSTI



MINISTERSTVO  
PRO MÍSTNÍ  
ROZVOJ ČR

obcí mikroregionu Hlinecko je řízená skládka odpadů a sběrný dvůr a dále zařízení na svoz komunálního odpadu, sběr a svoz nebezpečného odpadu, sběr a třídění separovaného odpadu. Provozovatelem zařízení, skládky odpadů a sběrného dvora jsou Technické služby Hlinsko, s.r.o., jejichž výhradním vlastníkem je opět Svaz obcí mikroregionu Hlinecko. Tento systému umožňuje zasahování samospráv do řízení odpadového hospodářství, proto ho naprostá většina starostů hodnotí kladně.

Všechny obce v MAS Hlinecko mají sběrné nádoby na papír, plasty a sklo, kdy obyvatelé mají možnost třídit barevné a bílé sklo. V obcích jsou na sběrných místech umístěny kontejnery na textil, elektroodpady a kovy.

Problémem v oblasti odpadového hospodářství je nedostatek financí na likvidaci starých ekologických zátěží a černých skládek a nedostatek finančních prostředků na investice a nedisciplinovanost občanů.

Nevýhodou tohoto systému je, že většina odpadu je ukládána na skládku a není zde žádné jiné zařízení pro využívání a odstraňování odpadů.

## 5.8 Ochrana ovzduší, vod a půdy

Na území MAS Hlinecko je kvalita ovzduší velmi dobrá, neboť se zde nenachází žádný velký znečišťovatel, ale zátěží pro kvalitu ovzduší v regionu představují především komunikace I. II. a III. třídy, které prochází územím. MAS Hlinecko není území se zhoršenou kvalitou ovzduší dle sdělení MŽP ČR uveřejněno ve věstníku MŽP.

Stěžejním vodním tokem v regionu je řeka Chrudimka, dále se zde nachází značné množství drobnějších vodních toků. Kvalita vody těchto toků je velmi vysoká, neboť se větší část regionu nachází na území CHKO Železné hory a Žďárské vrchy a dále není znečišťována intenzivním zemědělstvím ani velkými průmyslovými podniky. Čistota voda je viditelná množstvím vodních živočichů a rostlin, které jsou patrné na prvním pohled.

Některé obce využívají vlastní studně, vrty a řada z nich včetně města Hlinska je zásobována je pitnou vodou z Hamerské přehrady, která je opatřena v pásu nejvyšší ochrany. Zásobování pitnou vodou je zajištěno i v období sucha ve všech obcích v MAS Hlinecko dostatečně, s výjimkou obce Dědová, která se potýká s problémy, jako jsou havarijní stav studen a vrtů.

Zneškodňování odpadních vod je řešeno v jednotlivých sídlech podle možností a terénního charakteru regionu. Splaškovou kanalizaci nemá většina obcí a některé ji vzhledem k obrovským

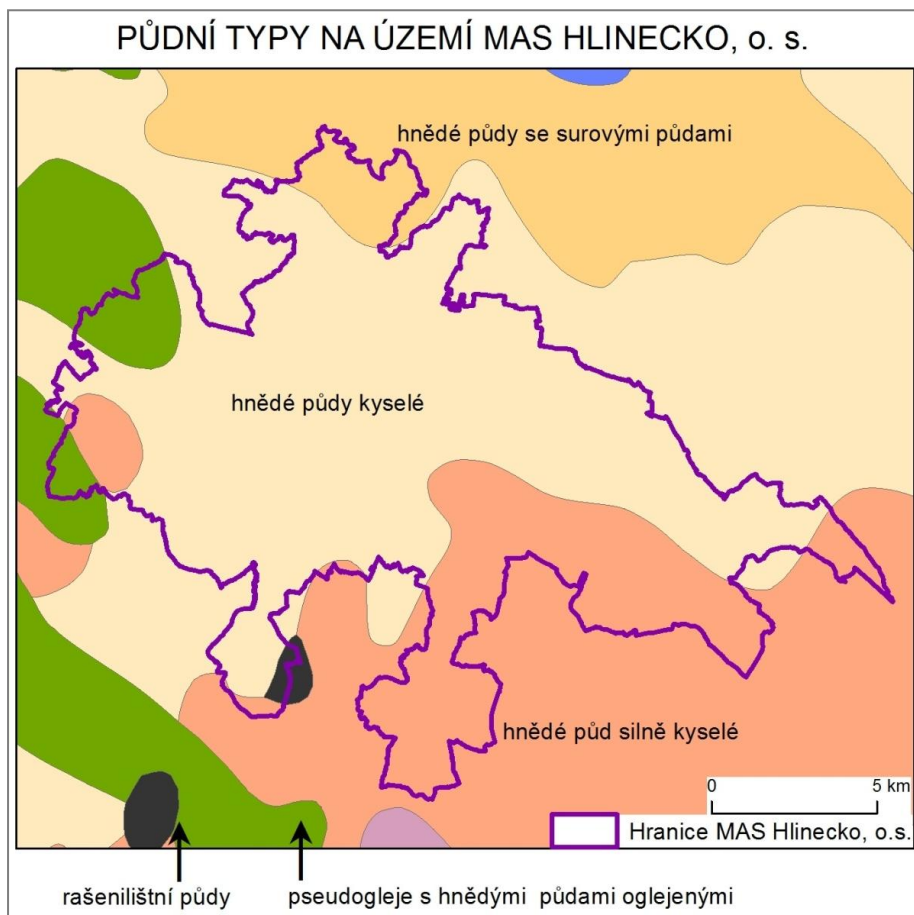


výdajům pořizovacím i provozním ani nepředpokládají zavést a hledají cesty podpory domovních ČOV v jednotlivých domácnostech. Jedná se zejména o místní části s rozptýlenou zástavbou. Variantou je také vybudování skupinových čistíren, kořenových čistíren, použití půdních filtrů nebo dalších moderních biotechnologií. Problematika splaškové kanalizace v jednotlivých obcích je již dlouho řešena také proto, že větší část území MAS leží na území CHKO Žďárské vrchy a na území CHKO Železné hory. Kanalizace dešťová je v obcích čtenější, tato je však mnohdy ve stavu vyžadujícím rekonstrukci technologie. Neřešení problematiky odkanalizování území by mohlo v některých případech vést i ke zhoršení kvality pitné vody.

Z hlediska půdních typů se území MAS nachází především v oblasti hnědých půd. Z největší části to jsou hnědé půdy kyselé a silně kyselé, ale na části území se vyskytují i půdy hnědé se surovými půdami a půdy rašeliništní (viz. obr. 49). Jsou to tedy většinou půdy s nižším obsahem humusu, silně kyselou půdní reakcí s nejhojnějším výskytem nad 600 m n. m., což území MAS odpovídá.

ZPF je z pohledu tříd ochrany poměrně vyvážený, nachází se zde jak půdy nejkvalitnější, tak půdy s velmi nízkou produkční schopností. Kvalitnější půdy se nejvíce nacházejí ve východní a centrální části území MAS.

Půdní podmínky na území MAS Hlinecko, o. s. jsou ovlivněny Žďárskými vrchy a Železnými horami a také klimatickými podmínkami. Zastoupení kvalitních půd není v porovnání s územím kraje výrazně odlišné.



Obrázek 47: Půdní typy na území MAS Hlinecko, o. s.

Zdroj: ArcČR500 3.1, <http://www.geology.cz/extranet/mapy/mapy-online/wms>

### 5.8.1 SWOT analýza oblasti

Tabulka 36 SWOT analýza - Ochrana ovzduší, vody a půdy

Silné stránky	Slabé stránky
Velký počet vodních ploch	Nepříznivá situace v odkanalizování a v čištění odpadních vod v menších obcích, finanční náročnost
Fungující čistírna odpadních vod v Hlinsku	Malá produkčnost půdy
Neexistence velkého znečišťovatele vod na území	Nevhodné hospodaření
Vysoká kvalita vod jak v obcích, tak i v krajině	Zhutnění půd v důsledku použití těžké techniky
Většina obcí je zásobována dostatečným množstvím kvalitní vody	
Zachovalá soustava liniových společenstev	
Využití půdy jako pastvin pro skot	

Snížení spotřeby umělých hnojiv	
<b>Příležitosti</b>	<b>Hrozby</b>
Dobudování kanalizace a čistíren odpadních vod v menších obcích	Stárnutí vodohospodářské infrastruktury - poruchy a havárie
Revitalizace vodních toků	Zhoršení kvality vod vlivem nedostatečného zneškodňování odpadních vod
Obnova původních rybníků	Eroze půdy
Revitalizace stávajících rybníků	Černé skládky
Využití neobhospodařovaných pozemků	Zabírání půdy pro nezemědělské účely
Ekologizace zemědělství	Intenzifikace zemědělství

*Zdroj: Vlastní zpracování*

### 5.8.2 Shrnutí analýza potřeb

Vzhledem k přítomnosti CHKO jsou v regionu vysoké nároky na ochranu ovzduší, vod i půdy.

Výsadba interakčních prvků do krajiny:

- Turistická cesta Srní – les směr Petrkov – levostranná alej
- Turistická cesta Hlinsko (zahrádkářská kolonie Drachtinky) směr Srní – k prvnímu rybníku pod lomem
- Jednostranná alej polní cesty od prvního rybníka pod lomem za zahrádkářskou kolonií Drachtinky směrem k silu (ZZN)
- Jednostranná alej z Čertoviny do Holetína (sloužilo by to v těchto místech i jako větrolam)
- Jednostranná alej (popř. i s lavičkami) vodojem nad Hlinskem – Lázně – Studnice
- Levostranná alej od zahrádkářské kolonie Rataje směrem k lesu (turistická cesta nad Dědovou)
- Jednostranná alej z Blatna podél polní cesty směrem k lesu a k Jeníkovu
- Jednostranná alej z Dědové na křižovatku I/34 na Oldřiš
- Jednostranná alej ze Rváčova na Veselý Kopec

## 6 Život v obcích

### 6.1 Spolky

Tabulka 37 Spolky v obcích

Obec Dědová	SDH Dědová
Město Hlinsko	Hlinečanka - dechová hudba, TTC Medovinka Hlinsko - stolní tenis, SDH Hlinsko, SKI klub Hlinsko, TS Ridendo, Fotbalový klub FC Hlinsko, Hokejový klub HC Hlinsko, HK Hlinsko - družstvo národní házené žen, Sportovní klub IUVENTA, Neregistrovaní tenisté, Klub karate, Orientační běh - oblast Vysočina, Tenisový klub - TK Hlinsko, Šachový oddíl Hlinsko, CK MTB Maraton Hlinsko, Cyklokros - KC Hlinsko, Volejbal - SKO Hlinsko, Rybářské sdružení
Obec Holetín	SDH, Sokol Holetín – fotbalový klub, Holetínské trnky, Občanské sdružení GT Hlinsko
Obec Jeníkov	SDH Jeníkov
Obec Kladno	SDH Kladno
Obec Krouna	SDH Krouna, SDH Oldříš, Sokol Krouna - fotbal, pořádání kulturních akcí, OREL, zahrádkáři, Šachový klub
Obec Mrákotín	Myslivecké sdružení, SDH Mrákotín, dechovka Mrákotínka
Obec Miřetice	SDH Bošov Miřetice, SDH Miřetice, TJ Tatran Miřetice- fotbalový klub, MO Svazu žen, Šachový klub NOPO Miřetice, Rybářské sdružení, KSP MIŘETICE - LEŽÁKY - potápění, Klub pumpa - malý futsal, Sřelecký klub, Gradus - taneční klub
Obec Pokřikov	
Obec Raná	SDH Raná
Obec Tisovec	SDH Tisovec, SDH Kvasín, Myslivecké sdružení Tisovec
Městys Trhová Kamenice	Pěvecký smíšený sbor, Vodácký oddíl Tampouch, SDH Trhová Kamenice, Myslivecké sdružení, Rybářské sdružení, Sportovní sdružení dříve narozených, Lyžařský klub, Sokol - stolní tenis, Šipkový klub, SK Trhová Kamenice – fotbalový klub
Městys Včelákov	SDH Včelákov, TJ Včelákov - volejbal, nohejbal
Obec Vítanov	SK Vítanov – fotbalový klub, SDH Vítanov, SDH Stan
Obec Vojtěchov	SDH Vojtěchov, Myslivecké sdružení
Obec Vortová	SDH Vortová, Sokol Vortová – fotbalový klub
Obec Všeradov	SDH Všeradov
Obec Vysočina	SDH Dřevíkov, SDH Svobodné Hamry, SDH Rváčov, SDH Možděnice, Golf & Country Club Svobodné Hamry, SK Rváčov - fotbalový klub, Vodácký oddíl

Zdroj: Vlastní šetření, webové stránky obcí

## 6.2 Sportovní a kulturní zařízení

Tabulka 38 Seznam sportovních zařízení na území MAS Hlinecko, o. s.

OBEČ	Bazén/ Koupaliště	Fotbalové hřiště	Hřiště na malou kopanou	Hřiště na volejbal/nohejbal	Zimní stadion	Tenisové kurty	Fitness	Squash	Ski areál	Tartanová dráha	Tělocvična	Dětské hřiště	Dětské hřiště víceúčelové
Dědová			X	X									
Hlinsko	X	X	X	X	X	X	X	X	X	X	X	X	X
Holetín	X	X		X							X	X	X
Jeníkov			X										
Kladno			X								X		
Krouna		X	X	X		X					X	X	X
Mrákotín												X	
Miřetice		X	X	X							X	X	X
Pokřikov		X				X							
Raná	X		X	X		X							
Tisovec			X			X							
Trhová Kamenice		X	X	X		X		X	X		X		X
Včelákov	X	X	X	X		X					X	X	
Vítanov		X	X	X		X						X	X
Vojtěchov			X	X		X					X	X	
Vortová		X											
Všeradov													
Vysočina		X	X	X									
Celkem	4	10	13	11	1	9	1	2	2	1	8	8	6

Zdroj: zástupci OÚ jednotlivých obcí

K hlavním sportovním a rekreačním areálům ve městě Hlinsko patří SKI areál Na Stráni (lyžařské sjezdové tratě, tři lyžařské vleky, jeden dětský vlek, půjčovna vybavení a lyží, Hotel Styl, turistická ubytovna Horalka a Ski restaurant), běžecký lyžařský areál v Ratajích, sportovní areál v Olšinkách (zimní stadion s umělou ledovou plochou a plochou na in-line hokej, dvě hřiště na fotbal, volejbalové a tenisové kurty, hřiště na národní házenou, herna stolního tenisu), krytý bazén a okolí (plavecký bazén s brouzdalištěm, sauna, Whirlpool, dětské hřiště, hřiště na míčové hry, squash), Orlovna, Sokolovna, tělocvičny ZŠ a SŠ, hřiště za budovou bývalé zvláštní školy v Blatně, hřiště v místní části Srní, školní hřiště s atletickou dráhou u ZŠ Smetanova, dětská hřiště a hřiště na míčové hry na sídlišti a v ostatních částech města. Pro rekreaci je nevyužívaný areál bývalého veřejného koupaliště v Drachtinách, který



má pronajaté místní organizace Českého rybářského svazu a využívá ho ke své činnosti. Došlo k prodloužení jedné sjezdové trati a dále je zpracován projekt na prodloužení druhé sjezdové lyžařské trati přes silnici I/34 směrem na Studnický kopec. Beach volejbalové hřiště, lanový park. Kulturní a sportovní vybavenost v ostatních obcích je patrná v tabulce 39.

**Tabulka 39 Kulturní a sportovní vybavenost**

Obec Dědová	Knihovna
Obec Holetín	Kulturní dům, koupaliště, fotbalové hřiště, zastřešený sportovní areál
Obec Jeníkov	Dětské hřiště, koupaliště, volejbalové hřiště, kulturní dům knihovna
Obec Kladno	
Obec Krouna	Fotbalové hřiště, malé hřiště, dětské hřiště, Sokolovna, kulturní dům, knihovna
Obec Mrákotín	Knihovna
Obec Miřetice	Fotbalové hřiště, bývalé kino Cikánka, knihovna – Miřetice, Švihov
Obec Pokřikov	Knihovna
Obec Raná	Kulturní dům, hřiště, knihovna
Obec Tisovec	Kulturní dům, hřiště, tenisový kurt
Městys Trhová Kamenice	Kulturní dům, víceúčelové hřiště, fotbalové hřiště knihovna
Městys Včelákov	Sál v hospodě, sportovní areál Sušidla, knihovna
Obec Vítanov	Kulturní dům, fotbalové hřiště
Obec Vojtěchov	Kulturní dům, multifunkční hřiště, knihovna
Obec Vortová	Kulturní dům, klubovna Sokolu, hřiště + kabiny
Obec Všeradov	Klubovna SDH, knihovna
Obec Vysočina	

*Zdroj: Evidence knihoven Ministerstva kultury, vlastní šetření*

**Tabulka 40 Počty kulturních zařízení**

<b>31. 12. 2006 zařízení v MAS Hlinsko</b>	<b>Počet</b>
Veřejná knihovna vč. poboček	18
Stálá kina	1
Multikino	0
Divadlo	1
Muzeum (včetně poboček a samostatných památníků)	4
Galerie (vč. poboček a výstavních síní)	1
Kulturní zařízení ostatní	13
Středisko pro volný čas dětí a mládeže	1
Zoologická zahrada	0
Hřbitov	16
Krematorium	0
Smuteční síň	1
Koupaliště	2
Kryté bazény	1

Hřiště (s provozovatelem nebo správcem)	24
Tělocvičny (vč. školních)	10
Stadiony otevřené	1
Stadiony kryté	0
Zimní stadiony kryté i otevřené	2
Ostatní zařízení pro tělovýchovu (s provozovatelem nebo správcem)	22

Zdroj: ČSÚ

Tabulka 41 Kulturní vybavenost v obcích - počty zařízení

	Dědová	Hlinsko	Holešín	Jeníkov	Kladno	Krouna	Miřetice	Mrákotín	Pokřikov	Raná	Tisovec	Trhová Kamenice	Včelákov	Vítanov	Vojtěchov	Votová	Všeradov	Vysočina
Veřejná knihovna vč. poboček	1	2	1	1	0	1	2	1	1	1	1	1	0	1	1	1	1	1
Stálá kina	0	1	0	0	0	0	0	0	0	0	0	0	0	0	0	0	0	0
Multikino	0	0	0	0	0	0	0	0	0	0	0	0	0	0	0	0	0	0
Divadlo	0	1	0	0	0	0	0	0	0	0	0	0	0	0	0	0	0	0
Muzeum (včetně poboček a samostatných památek)	0	2	0	0	0	0	1	0	0	0	0	0	0	0	0	0	0	1
Galerie (vč. poboček a výstavních síní)	0	1	0	0	0	0	0	0	0	0	0	0	0	0	0	0	0	0
Kulturní zařízení ostatní	0	2	0	1	1	0	0	0	1	0	1	1	1	1	1	1	1	1
Středisko pro volný čas dětí a mládeže	0	1	0	0	0	0	0	0	0	0	0	0	0	0	0	0	0	0
Zoologická zahrada	0	0	0	0	0	0	0	0	0	0	0	0	0	0	0	0	0	0
Sakrální stavba	0	3	1	1	1	2	0	0	0	2	0	1	2	0	1	0	0	1
Hřbitov	0	2	2	1	0	4	0	0	0	2	0	1	0	1	1	0	0	2
Krematorium	0	0	0	0	0	0	0	0	0	0	0	0	0	0	0	0	0	0
Smuteční síň	0	1	0	0	0	0	0	0	0	0	0	0	0	0	0	0	0	0
Koupaliště	0	0	1	0	0	0	0	0	0	1	0	0	0	0	0	0	0	0
Kryté bazény	0	1	0	0	0	0	0	0	0	0	0	0	0	0	0	0	0	0
Hřiště (s provozovatelem nebo správcem)	0	7	1	1	0	2	1	0	1	1	1	1	1	1	0	1	0	5
Tělocvičny (vč. školních)	0	5	1	0	0	1	1	0	0	1	0	0	1	0	0	0	0	0
Stadiony otevřené	0	1	0	0	0	0	0	0	0	0	0	0	0	0	0	0	0	0
Stadiony kryté	0	0	0	0	0	0	0	0	0	0	0	0	0	0	0	0	0	0

Zimní stadiony kryté i otevřené	0	1	0	0	0	0	0	0	0	0	1	0	0	0	0	0	0	0	
Ostatní zařízení pro tělovýchovu (s provozovatelem nebo správcem)	0	18	0	0	0	1	0	0	0	0	1	0	0	0	0	0	0	0	2

Zdroj: cszo.cz

### 6.3 Kulturní a sportovní aktivity

Na úseku kultury, sportu a ostatních zájmových činností působí ve městě městský kulturní klub a jím zřizované spolky, dům dětí a mládeže, městská knihovna, městské muzeum a galerie, sportovní kluby, zájmové spolky, ZŠ a SŠ při organizování mimoškolní činnosti svých žáků a studentů a ostatní zájmové organizace. Všechny nabízejí svým členům, případně i dalším obyvatelům města i okolí a návštěvníkům regionu možnosti kulturního, sportovního a společenského vyžití. V této oblasti se angažují i některé podnikatelské subjekty, které v rámci svých komerčních aktivit rovněž nabízejí obdobné způsoby vyžití.

### 6.4 Sociální služby

V MAS Hlinecko je o více než jedno % vyšší počet seniorů, než je republikový průměr, dále se na území nenachází žádná vyloučená lokalita a nejsou zde téměř žádné problémy s národnostními menšinami. To je jedním z důvodů, proč jsou sociální služby zaměřeny zejména na kategorii seniorů. Největším zařízením pro péči o seniory je Domov seniorů Drachtinka, který je pobytovým zařízením sociálních služeb poskytující celoroční ubytování, stravování, zdravotní, ošetřovatelskou a sociální péči. Kapacita zařízení je osmdesát sedm míst a v současné době je zaplněná. Zřizovatelem Domova seniorů Drachtinka je město Hlinsko. Příspěvková organizace hospodaří s majetkem ve vlastnictví města Hlinska, který jí byl svěřen do správy. Uživateli domova jsou lidé důchodového věku převážně z okolí Hlinska, kteří mají sníženou soběstačnost z důvodu věku, onemocnění nebo zdravotního postižení a potřebují částečnou nebo úplnou podporu při zvládnání běžných úkonů péče o vlastní osobu. Domov seniorů Drachtinka je za své aktivity hodnocen jako vzorové zařízení pro péči o seniory v Pardubickém kraji.

Město Hlinsko disponuje dvěma domy s pečovatelskou službou, které jsou určeny pro seniory z okolí Hlinska. První s kapacitou dvacet jedna bytových jednotek a druhý s šedesát dva bytovými jednotkami. Pečovatelskou službu zajišťuje v těchto domech Oblastní charita Nové Hrady.

Od roku 2012 je součástí Domova seniorů Drachtinka centrum denních služeb Motýl. Zřizovatelem centra je Město Hlinsko, provozovatelem Domov seniorů Drachtinka Hlinsko. Posláním



EVROPSKÁ UNIE  
EVROPSKÝ FOND PRO REGIONÁLNÍ ROZVOJ  
INVESTICE DO VAŠÍ BUDOUCNOSTI



MINISTERSTVO  
PRO MÍSTNÍ  
ROZVOJ ČR

centra denních služeb je poskytovat podporu lidem s mentálním a kombinovaným postižením při zvládnání běžných denních činností, podporu při začleňování a zapojování do běžného života. Kapacita třicet osob.

Dále v MAS Hlinecko působí pečovatelská služba obce Vysočina. Klienty Pečovatelské služby obce Vysočina jsou osoby s chronickým onemocněním starší čtyřicet let a senioři. Pečovatelská služba poskytuje pouze terénní služby, její kapacita je patnáct osob, které bydlí na území obce.

Ve všech obcích MAS Hlinecko působí pečovatelská služba Oblastní charity Nové Hrady u Skutče. Oblastní charita Nové Hrady u Skutče ovšem neposkytuje pro obyvatele pouze pečovatelskou službu, ale i sociálně aktivizační služby pro rodiny s dětmi, centrum osobní asistence, denní stacionář a sociálně terapeutické dílny.

FOKUS Vysočina je občanským sdružením (od 1. 1. 2014 spolkem), jehož posláním je posláním je podporovat lidi s duševním onemocněním, případně jiným handicapem, v posílení jejich samostatnosti a sebedůvěry tak, aby mohli vést plnohodnotný život podle svých představ. Toto zařízení přijímá klienty z celého správního obvodu Hlinsko. Mimo to koordinuje dobrovolnickou činnost. Kapacita ambulantních služeb FOKUSU Vysočina (sociální rehabilitace) je 25 a kapacita terénních služeb je dvacet pět klientů.

Nově zřízeným zařízením sociálních služeb v MAS Hlinecko je Občanská poradna a poradna pro cizince - pobočka Most pro o.p.s. Služby Občanské poradny a poradny pro cizince jsou určeny občanům České republiky a cizincům, kteří se ocitli v tíživé sociální situaci nebo jim taková situace hrozí, hledající pomoc a informace při prosazování svých práv a oprávněných zájmů. Most pro o.p.s. (odborné sociální poradenství) poskytuje pouze ambulantní služby s tím, že maximální počet intervencí (třicet minut jednání) je sto a maximální počet kontaktů (deset minut jednání) je pět set. Obec Vysočina (pečovatelská služba) - terénní - počet klientů: patnáct, Oblastní charita Nové Hrady u Skutče (pečovatelská služba) terénní - počet klientů: pět set třicet ambulantní - počet klientů: dvacet

Na území MAS Hlinecko kromě výše uvedených sociálních zařízení sídlí další organizace, které svým charakterem doplňují sociální zařízení a jejich aktivity nebo sociálním zařízením pomáhají či s nimi spolupracují, a to zejména v oblasti volného času jejich klientů:

- Svaz tělesně postižených m.o. Hlinsko - dospělí a děti,
- Klub seniorů (volnočasové aktivity pro seniory),
- Centrum Jana XXIII. (volnočasové aktivity pro mládež),
- MC Hlinečánek (volnočasové aktivity pro rodiny s dětmi),

- MaCeK Krouna (volnočasové aktivity pro rodiny s dětmi)
- Maják (volnočasové aktivity pro mládež),
- Skaut (volnočasové aktivity pro mládež),
- Klub českých turistů (volnočasové aktivity pro širokou veřejnost),
- Sdružení přátel dobré hudby (volnočasové aktivity pro široko veřejnost),
- MEDEA - o.s., Hlinsko (volnočasové klubové i pobytové aktivity pro děti ze sociálně znevýhodněného prostředí, rizikovou a delikventní mládež).

K dalším důležitým organizacím regionálního významu, které vykonávají základní nebo odborné poradenství v oblasti sociální patří také:

- Úřad práce České republiky – Krajská pobočka v Pardubicích – Kontaktní pracoviště Hlinsko
- Městský úřad Hlinsko, Odbor sociálních věcí, školství a zdravotnictví (sociálně právní ochrana dětí, činnosti sociální práce)
- Pedagogicko - psychologická poradna Pardubice – organizační útvar Chrudim – pracoviště Hlinsko (psychologická a speciálně-pedagogická péče pro děti a mládež od tří – devatenácti let, jejich rodiče a pedagogické pracovníky škol a školských zařízení).

V území MAS v současné době není žádný dům pro osoby se zdravotním postižením, nejsou zde Domovy se zvláštním režimem, objekty chráněného bydlení a noclehárny.

Zařízení, která poskytují sociální služby na území MAS Hlinecko, byla určena na základě databáze Krajského úřadu Pardubického kraje a informací pracovníků Městského úřadu Hlinsko, odboru sociálních věcí, školství a zdravotnictví.

V oblasti využití služeb občanů v Domech pro seniory mimo ORP město Hlinsko nevede evidenci klientů ze svého území, avšak je známo, že jsou do domů seniorů mimo území MAS umisťováni obyvatelé ORP. Podle počtu takových klientů přispívá Město Hlinsko a ostatní obce na základě žádosti zařízení na poskytování dané služby. Město Hlinsko tak přispívá Domu seniorů Heřmanův Městec, Domu na hradě Rychmburk, SeniorCentru Skuteč, Domovu u fontány Přelouč

Databáze Krajského úřadu Pardubického kraje uvádí, že v MAS Hlinecko působí AESKULAP spol. s r.o., ALZHEIMER'S SUPPORT CENTER CZECH REPUBLIC, o.p.s., Domov pro seniory, Domov SIMEON, Domov sv. Josefa, DSS Slatiňany, chráněné bydlení, DSS Slatiňany, denní stacionář, DSS Slatiňany, domov pro osoby se zdravotním postižením, DSS Slatiňany, odlehčovací služby, Hospic Anežky České, Oblastní charita Havlíčkův Brod, Podpora rodiny a Sdružení pro ranou péči v Pardubicích - Středisko rané péče v Pardubicích, Poradna NRZP ČR pro Pardubický kraj, Rytmus Chrudim, o.p.s., Tyfloservis, o.p.s. Pardubice. O četnosti využívání těchto



zařízení sociálních služeb obyvateli z území MAS Hlinecko se nepodařilo získat bližší informace, ačkoliv byla kontaktována dotazníkovým šetřením. U některých zařízení, která jsou svými službami velmi specifická, pro úzkou skupinu klientů, je velmi komplikované získat sofistikovaná data o jejich uživateli za jednotlivé obce, neboť i bez narušení ochrany osobních údajů je zřetelné, o které osoby se v rámci jednotlivých obcí může jednat.

Město Hlinsko dále spolupracuje s občanským sdružením Acet ČR, o. s., které realizuje projekty primární prevence na hlineckých ZŠ. Od města Hlinska dostává grantovou podporu. Zpětná vazba od škol je velmi pozitivní. S občanským sdružením Amalthea spolupracuje OSPOD při MÚ Hlinsko již od r. 2008 a zprostředkovává pro klienty sociálně aktivizační služby (tj. nakupuje a hradí ze státní dotace) rodinám v evidenci. Obdobně takto spolupracuje s Oblastní charitou Nové Hradky u Skutče. Sdružení AUTISTIK spolupracuje přímo s rodinami, zde nemáme bližší informace z důvodu ochrany osobních údajů, na některých dílčích projektech spolupracuje s Domovem seniorů Drachtinka. Centrum J.J. Pestalozzi obyvatelé z MAS Hlinecko využívají, přesnou evidenci počtu klientů se týmu nepodařilo zjistit. Občanské sdružení Hewer město Hlinsko oslovilo na základě jejich nabídky v několika případech, zatím v ORP není zřízena z finančních důvodů pobočka organizace, a proto není poskytování služby příliš pružné. Přesný přehled o využití obyvateli z území ORP, jako je u většiny doplňkových služeb úzce specializovaných na určitou skupinu klientů nebo služeb, však nemáme. Město Hlinsko je partnerem Intervenčního centra pro osoby ohrožené domácím násilím. Poskytl centru zázemí, kde se jednou za čtrnáct dní mohou pracovníci centra setkávat s klienty. Tato služba však vzhledem k malému počtu pracovníků na území Pardubického kraje není někdy schopna reagovat pružně. Dále město Hlinsko podporuje Linku důvěry Ústí nad Orlicí - telefonická krizová pomoc, ale přehled o využití služby se nepodařilo dohledat. Občanské sdružení Romodrom využívá městské prostory. Nabídka služeb pro osoby propuštěné z výkonu trestu odnětí svobody je však částečně duplicitní k náplni práce sociálního kurátora (zaměstnanec MÚ) i k agendě zaměstnanosti Úřadu práce. Město Hlinsko podporuje Středisko rané péče SPRP Olomouc, Středisko rané péče Tamtam Olomouc. Zařízení, která sídlí v Chrudimi (30 km) a Pardubicích (40 km), jsou poměrně dobře dostupná hromadnou dopravou (vlak, autobus).

V MAS Hlinecko chybí zařízení a služby:

- chráněné bydlení pro osoby s duševním onemocněním,
- streetworker, který by pracoval s mládeží,
- oddělení se zvláštním režimem,
- zařízení pro postižené děti, o které rodiče nemohou pečovat

- tréninkové byty
- krizové služby.

Do budoucna by ORP přivítalo také zakládání sociálních podniků, chráněné nebo terapeutické dílny, tato aktivita však musí vycházet ze strany podnikatelů, případně jiných sdružení.

Na území ORP Hlinsko činnost dobrovolníků funguje velmi dobře a jejich činnost koordinuje FOKUS Vysočina. Dobrovolníci nejčastěji pomáhají v následujících zařízeních:

- FOKUS Vysočina (pomoc při organizování volnočasových aktivit klientů, pomoc při organizování propagačních akcí pro veřejnost, fundraisingová činnost)
- Domov seniorů Drachtinka (vyplnění volného času seniorů, pomoc při jednorázových akcích pořádaných domovem) – nejvíce dobrovolníků
- Centrum denních služeb Motýl (asistence a pomoc při organizování volnočasových aktivit zdravotně postižených v denním stacionáři)
- Dům s pečovatelskou službou (návštěvy klientů na pokoji)
- Dlaň životu o.p.s. (pomoc a podpora maminek s péčí o dítě, chod domácnosti a výchovu dětí vytváření společného programu pro děti i maminky)
- Centrum Jana XXIII. (pomoc při organizování volného času dětí a mládeže, výroba dárkových předmětů, vedení výtvarných kroužků, prázdninové výlety, propagace činnosti centra, pomoc při nácviku kulturního představení dětí)
- Hlinečánek (hlídání dětí v době probíhajícího programu pro matky, pomoc při organizování programu)
- Oblastní charity Nové Hrady u Skutče (Tříkrálová sbírka)
- Město Hlinsko (pomoc při organizování projektu Zdravé město)
- Návštěvy v domácnostech klientů (podle individuálních potřeb klientů)

Seznam zařízení sociálních služeb je patrný v příloze 5.

## 6.5 Zdravotní služby

Ve městě je zřízena městská poliklinika, ve které jsou umístěny zdravotnické ambulance, rehabilitace, zubní laboratoř, rentgen, pracoviště VZP, dispečink sanitky, pracoviště ultrazvukové diagnostiky, pracoviště kalmetizace (očkování proti TBC), gastro poradna, pedagogicko-psychologická poradna, pedikúra, kadeřnictví, RZP a lékárna. Další lékárna a odborné zdravotnické ordinace jsou rozmístěny v soukromých objektech po celém městě. Nejbližší akutní lůžkové zdravotnické zařízení je v Chrudimi (dvacet devět km) a v Havlíčkově Brodě (třicet tři km – Kraj

Vysočina). Z dlouhodobého pohledu lze konstatovat, že ambulantní zdravotnické služby jsou ve městě zajištěny dobře. Město jako jediné v Pardubickém kraji provozuje také lékařskou službu první pomoci.

V příloze 6 se nachází názvy zdravotnických zařízení v MAS Hlinecko k 31.12. 2013

## 6.6 SWOT analýza oblasti

Tabulka 42 SWOT analýza - Život v obcích

Silné stránky	Slabé stránky
Dobře vybudovaná síť sociálních služeb a prevence	Stárnoucí populace-nadprůměrný počet osob důchodového věku oproti ČR (vyřídňování)
Dostatečně zajištěné základní školství a základní zdravotnictví	Specializované zdravotnické služby dosažitelné pouze v okresním městě
Dobrá úroveň zajištění sportovních, kulturních a společenských aktivit, stále se lepší propagace mezi obyvateli	Nedostatečná kvalita zázemí nutného pro rozvoj volnočasových organizací (přežívání více než rozvoj)
Velké množství pestrých zájmových organizací	Chybějící veřejné koupaliště
Zlepšení a úprava veřejných prostor a zeleně a kvality místních komunikací, zvýšení bezpečnosti	Nevyhovující podmínky, zejména bezpečnostní, pro cyklisty
Dobré prostorové podmínky pro rozvoj obchodu a služeb	
Příležitosti	Hrozby
Podpora základní občanské vybavenosti a aktivit občanů v menších obcích, rozvoj podmínek pro volnočasové aktivity všech věkových úrovní	Odstěhování obyvatel

Zdroj: Vlastní zpracování

## 6.7 Shrnutí kapitoly

V každé obci působí alespoň jeden spolek, při němž se nejčastěji jedná o sbor dobrovolných hasičů. Co se týká sportovních hřišť, naprostá většina obcí alespoň jedno. Odlišná situace je u dětských hřišť, které nejsou v obcích příliš budovány. Kulturní vybavení a kultura celkově je koncentrována v městě Hlinsko. Téměř všechny obce mají knihovnu. Větší důraz by mohl být zaměřen na dostupné sporty v blízkosti (cykloturistika, sjezdové i běžecké lyžování apod.) Nabídka aktivit pro děti a mladé. Nabídka spolupráce s aktivním zapojením mezi neziskovým sektorem, organizacemi zajištěná kultura, sport a volný čas.

Významným poskytovatelem sociálních služeb v regionu je Oblastní charita Nové Hradky u Skutče, která působí ve všech obcích MAS Hlinecko. Dále se v regionu nenachází Domov seniorů Drachtinka, FOKUS Vysočina, Most pro o.p.s. a pečovatelská služba obce Vysočina. Dobrovolnická

činnost, kterou v ORP Hlinsko koordinuje FOKUS Vysočina, je zajištěna velmi dobře. V MAS Hlinecko chybí sociální bydlení, tréninkové byty, zařízení pro krizové služby a dále by mohlo být rozšířeno sociální podnikání.

Zajištění lékařské péče v MAS Hlinecko je dostatečné. Zařízení lékařské péče jsou koncertována v Hlinsku, kde se nachází poliklinika, ve které jsou umístěny zdravotnické ambulance, rehabilitace, zubní laboratoř, rentgen, pracoviště VZP, dispečink sanitky, pracoviště ultrazvukové diagnostiky, pracoviště kalmetizace (očkování proti TBC), gastro poradna, pedagogicko psychologická poradna. Další ordinace lékařů rozptýlené ve městě i ve větších obcích. Nejbližší akutní lůžkové zdravotnické zařízení je v Chrudimi (dvacet devět km) a v Havlíčkově Brodě (třicet tři km – Kraj Vysočina). Město Hlinsko jako jediné v Pardubickém kraji provozuje také lékařskou službu první pomoci.

## 6.8 Dotazníkové šetření

### Anketa pro obyvatele

Údaje níže uvedené vycházejí z dotazníkového šetření, které zjišťuje silné a slabé stránky v území MAS Hlinecko, o. s. a zároveň i jejich limity a možnosti. Dotazník bych určen pro respondenty bez rozdílu věku, pohlaví a všech úrovní dosaženého vzdělání. Jedinou podmínkou bylo, že trvale bydlí v regionu MAS Hlinecko, o. s.

V níže uvedených tabulkách je uvedeno pořadí vyhodnocených palčivých témat regionu dle důležitosti a četnosti hlasů jednotlivých členů týmu pro tvorbu strategie, kterou nelze pominout při definování a upřesňování priorit strategie v jednotlivých oblastech.

Seřazení priorit rozvoje území MAS Hlinecko, o. s.

**Tabulka 43: Seřazení priorit rozvoje území MAS - sociální služby, bydlení, vzdělávání a školství**

Sociální služby, bydlení, vzdělávání a školství	Počet bodů
Více SŠ	52
Udržení středního školství v Hlinsku	2
Zkvalitnění úrovně ZŠ	5
Nedostatek MŠ	5
Odborné střední školy	13
Učňovské školy- více dostupných oborů	57
Oprava ZŠ Ležáků- soc. zař., nátěry	2
Domy pro seniory, domy s pečovatelskou službou i v menších obcích	2
Chráněné bydlení pro postižené občany	2
Větší kapacita v domě seniorů	6
MŠ - saunování, plavání	1

Nová sociální služba a poradna	1
Nízkoprahové zařízení	1
Odebírání dávek zdravotně postiženým	1
Startovací byty, byty pro mladé rodiny, malometrážní byty- podpora bytové výstavby	6
Podpora mateřského centra	1
Nedostatek stavebních parcel pro rodinné domy- město je nevstřícné získávat parcely	4
Lepší spolupráce ZŠ a gymnázia	1

*Zdroj: Vlastní zpracování na základě dotazníkového šetření*

Z výsledků dotazníkového šetření v oblasti sociálních služeb, bydlení a školství vyplývá, že jako nejpalčivější problém považují dotazovaní nedostatek středních škol, zejména v oblasti odborného a učňovského vzdělání. Zde by byl také velký zájem o rozšíření počtu učňovských oborů. Další položky v seznamu priorit dosáhly oproti těmto zanedbatelný počet bodů. Celé zadání dotazníku viz. příloha č. 1 - Anketa pro obyvatele

**Tabulka 44: Seřazení priorit rozvoje území MAS - vzhled regionu a stav veřejně přístupných prostor**

Vzhled regionu a stav veřejně přístupných prostor	Počet bodů
Přechod pro chodce u gymnázia	3
Více parkovacích míst	11
Nedostatečné a špatné chodníky	20
Špatná správa zeleně- ošetřování, kácení, údržba	12
Nesouhlas kácení stromů	6
Málo míst na odpočinek, parkové plochy, lavičky,	8
Katastrofální stav silnic a místních komunikací	60
Odpadkové koše- málo 1x, odpadkové koše na psí exkrementy 6x	7
Nepořádek, vandalismus, sprejeři, černé skládky- likvidace	24
Bezbariéra v obchodech	3
Zpustlé zemědělské objekty	2
Větší bezpečnost	1
Zachování vlakové dopravy (Krouna)	1
Chybí zeleň- oddělené vzrostlé stromy od silnic	1
TK- nedostatek kontejnerů -v Obci Polom chybí	1
Obchvat Hlinska- přetížené centrum ve špičce	2
Nedostatečná ochrana ŽP (dozor nad kvalitou ovzduší- topení- sankce za topení nepovoleným palivem, voda- oprava a vyčištění koryta Krounky)	3
Kamerový systém	1
Špatný stav opuštěných objektů, špatný vzhled budov (jako před 200 lety)	4
Hlinsko- chybí autobusové nádraží	1
Přeměna parku u Technolenu na klidovou zónu (lavičky, stezky...)	0

*Zdroj: Vlastní zpracování na základě dotazníkového šetření*



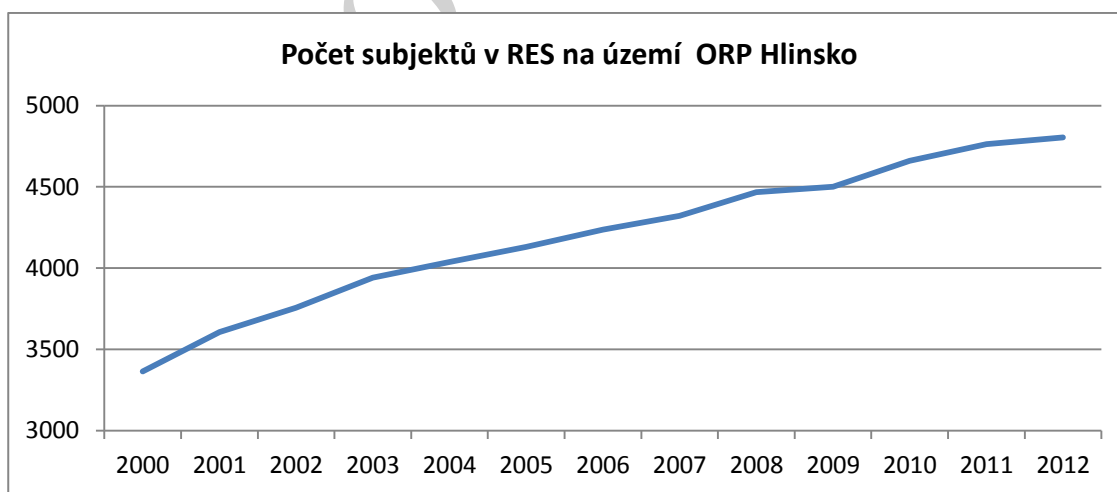
V otázce vzhledu regionu a stavu veřejně přístupných prostor dosáhl největší priority špatný stav místních komunikací, dále je též problémem nedostatečné množství chodníků a jejich stav. Dvacet čtyři dotazovaných též jako prioritu zvolilo nepořádek, vandalismus a podobně. Největší ohlas byl ovšem na katastrofální stav silnic a místních komunikací.

## 7 Podnikání, výroba, zaměstnanost

Přirozeným centrem pro podnikatele na území MAS Hlinecko je město Hlinsko. Díky tradici průmyslové výroby je v regionu velký počet vysoce technicky kvalifikovaných zaměstnanců. Dále se ve městě Hlinsku nachází dočasně neprovozované objekty, které jsou vhodné k novému podnikatelskému využití. K hlavním ekonomickým cílům města Hlinska patří jak podpora vzniku nových podnikatelských aktivit, tak i diverzifikace ekonomické základny s rozvojem sektoru obchodu a služeb, zejména v oblasti cestovního ruchu.

Rozvoj malého a středního podnikání obecně je při očekávaném vývoji tradičních místních ekonomických aktivit jednou z hlavních šancí pro zajištění zaměstnanosti v potřebné výši. V městě se nachází vhodné nemovitosti pro další rozvoj podnikání, stejně tak je ve městě Hlinsku k dispozici řada kvalifikovaných zaměstnanců.

Další analýza je zaměřena na počet podnikatelských subjektů v ORP Hlinsko. Z obrázku 48, který znázorňuje počet ekonomických subjektů, lze pozorovat, že se počet ekonomických subjektů zapsaných v Registru ekonomických subjektů (dále jako RES) konstantně od roku 2000 do současnosti zvyšuje.



Obrázek 48 Počet subjektů v RES na území ORP Hlinsko

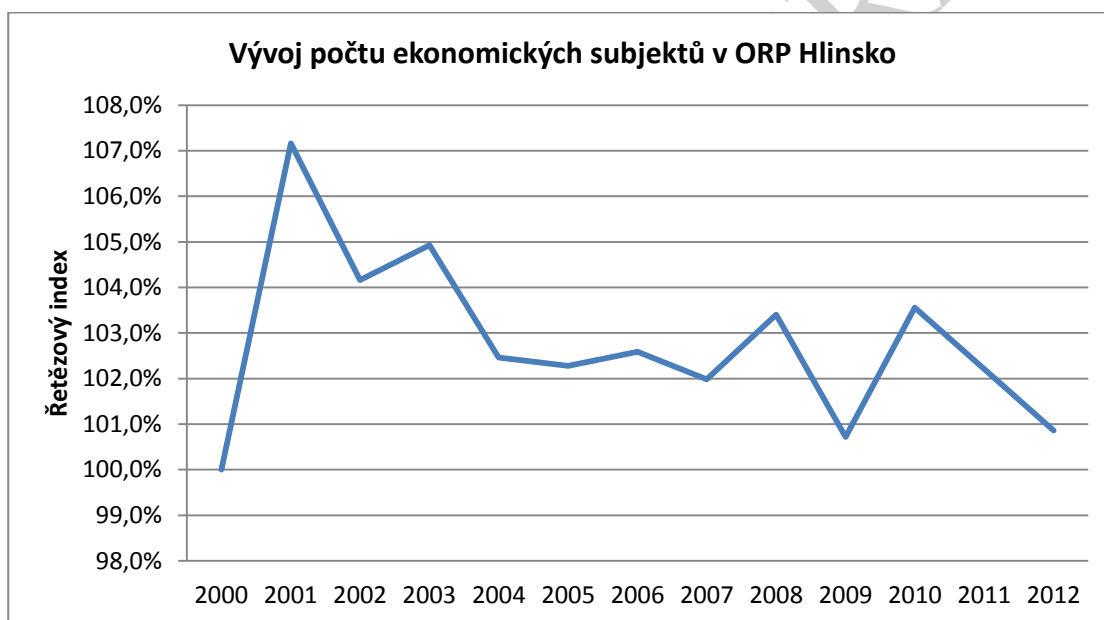
Zdroj: czso.cz

Dále byl z těchto dat sestaven řetězový index, který porovnává hodnoty sledovaných let s předchozím rokem, určuje tedy tempo růstu nebo poklesu počtu ekonomických subjektů. V obrázku 49 je tento index vyjádřen v grafu. Z grafu je zřetelné, že tempo růstu ekonomických subjektů je nejvyšší v roce 2001, kdy počet ekonomických subjektů vzrostl o 7,2 %. V dalších letech růst probíhal pomaleji, ale počet ekonomických subjektů v RES se neustále zvyšoval a nikdy nedošlo k jeho poklesu oproti předcházejícímu roku. Hodnota růstu tedy ve sledovaném období kolísala mezi 7,2 a 0,7 %.

**Tabulka 45 Počet ekonomických subjektů v časové řadě 2000-2012 pro ORP , Hlinsko**

Rok	2000	2001	2002	2003	2004	2005	2006	2007	2008	2009	2010	2011	2012
Počet ek. subjektů	3365	3606	3756	3941	4038	4130	4237	4321	4468	4500	4660	4763	4804
Řetězový index (%)	100,0	107,2	104,2	104,9	102,5	102,3	102,6	102,0	103,4	100,7	103,6	102,2	100,9

Zdroj: czso.cz



**Obrázek 49 Řetězový index počtu ekonomických subjektů v ORP Hlinsko**

Zdroj: czso.cz

Tabulka 46 zobrazuje počet podnikatelských subjektů v jednotlivých obcích a počet obyvatel v produktivním věku, tedy 15 až 64 let. Na území MAS Hlinecko je 4 309 podnikatelských subjektů.

Tabulka 46 Počet podnikatelských subjektů v MAS Hlinecko k 31.12. 2013

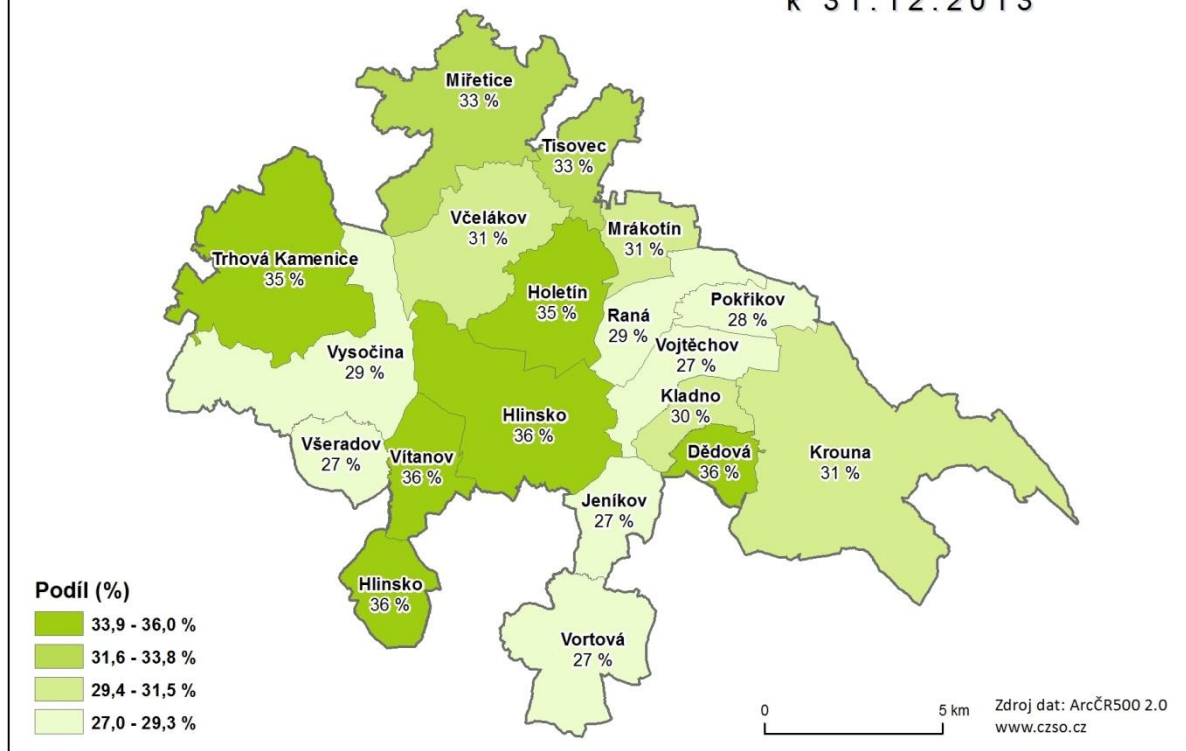
Obec	Počet podnikatelských subjektů
Obec Dědová	32
Město Hlinsko	2 380
Obec Holetín	188
Obec Jeníkov	84
Obec Kladno	50
Obec Krouna	283
Obec Měřetice	286
Obec Mrákotín	74
Obec Pokřikov	50
Obec Raná	73
Obec Tisovec	75
Městys Trhová Kamenice	224
Městys Včelákov	117
Obec Vítanov	102
Obec Vojtěchov	75
Obec Vortová	47
Obec Všeradov	29
Obec Vysočina	140
<b>MAS Hlinecko celkem</b>	<b>4 309</b>

Zdroj: cszo.cz

Obrázek 50 zobrazuje podíl počtu ekonomických subjektů na obyvatelstvu ve věku 15 až 64 let. Z obrázku je patrné, že nejvíce ekonomických subjektů na obyvatele v produktivním věku připadá v obcích Dědová, Vítanov a ve městě Hlinsko a naopak nejméně podnikatelských subjektů je v obcích Vortová, Jeníkov a Všeradov.

**PODÍL POČTU PODNIKATELSKÝCH SUBJEKTŮ NA OBYVATELSTVO VE VĚKU 15 - 64 LET V MAS HLINECKO, o.s.**

k 31.12.2013



**Obrázek 50 Podíl počtu podnikatelských subjektů na obyvatelstvu ve věku 15 - 64 let v MAS Hlinecko**

V tabulce 47 jsou patrné počty podnikatelských subjektů, které jsou rozděleny podle převažující činnosti a právní formy. Z hodnot jednoznačně vyplývá, že nejvíce podnikatelských subjektů je zaměřeno na velkoobchod a maloobchod nebo na opravy a údržbu motorových vozidel a na průmyslovou výrobu. Co se týká právní formy podnikání, nejčastěji je zvoleno živnostenské podnikání. Seznam podnikatelů podle zaměření je v příloze 7

**Tabulka 47 Počet podnikatelských subjektů podle převažující činnosti MAS Hlinecko k 31. 12. 2013**

Počet podnikatelských subjektů MAS Hlinecko celkem		4 309	
	Zaměření podnikatelského subjektu	Počet	Relativní počet (%)
Podle převažující činnosti	Zemědělství, lesnictví, rybářství	305	7,1
	Průmysl celkem	828	19,2
	Stavebnictví	601	14,0
	Velkoobchod a maloobchod; opravy a údržba motorových vozidel	880	20,4
	Doprava a skladování	145	3,4
	Ubytování, stravování a pohostinství	228	5,3
	Informační a komunikační činnosti	45	1,0
	Peněžnictví a pojišťovnictví	216	5,0

	Činnosti v oblasti nemovitostí	133	3,1
	Profesní, vědecké a technické činnosti	268	6,2
	Administrativní a podpůrné činnosti	38	0,9
	Veřejná správa a obrana; povinné sociální zabezpečení	53	1,2
	Vzdělávání	49	1,1
	Zdravotní a sociální péče	50	1,2
	Kulturní, zábavní a rekreační činnosti	112	2,6
	Ostatní činnosti	272	6,3
	Nezjištěno	86	2,0
<b>Podle právní formy</b>	Státní organizace	24	0,6
	Akciové společnosti	17	0,4
	Obchodní společnosti	263	6,1
	Družstevní organizace	11	0,3
	Finanční podniky	0	0,0
	Živnostníci	3 177	74,1
	Samostatně hospodařící rolníci	0	0,0
	Svobodná povolání	360	8,4
	Zemědělství podnikatelé	83	1,9
	Ostatní právní formy	353	8,2

Zdroj: cszo.cz

## 7.1 Čerpání financí z EU podniky v MAS Hlinecko

V tabulce 48 se nachází přehled společností na území MAS Hlinecko, které realizovaly projekty spolufinancované z programů OPPI s rozhodnutím z let 2011, 2012 a 2013. Ve sledovaném období bylo realizováno devět projektů v celkové výši téměř 32 mil. Kč s tím, že dosud bylo proplaceno necelých 21%.

Tabulka 48 Projekty financované z programů OPPI s rozhodnutím z roku 2011, 2012 a 2013

Datum podpisu rozhodnutí	Příjemce podpory	Název projektu	Hlavní NACE projektu	Výše podpory (v Kč)	Proplaceno (v Kč)	Datum proplacení
28. 7. 2011	SAVE CZ s.r.o.	Zastropení části haly SAVE s.r.o. Hlinsko	22 200	5 160 000	5 160 000	20. 2. 2012
14. 10. 2011	Pivovar Rychtář, a.s.	Projekt snižování spotřeby energií v Pivovaru Rychtář, s.r.o.	11 050	2 560 000	1 440 000	2. 6. 2014
10. 7. 2013	SAVE CZ s.r.o.	Nová výrobní peletek Krouna-Rychnov	16 290	12 525 000	0,00	



20. 11. 2013	LG MARKETING s.r.o.	- Stavební úpravy objektu zámečnické dílny v ulici Nádražní č.p. 1661, Hlinsko	25 610	5 686 000	5 685 756	2. 7. 2014
14. 1. 2014	Mias OC spol. s r.o.	Inovace v Mias OC	31 010	3 025 000	0,00	
24. 1. 2014	LG MARKETING s.r.o.	- Energetické úspory areálu objektů REAL BC a.s. v Hlinsku	25 610	9 997 000	0,00	
20. 3. 2014	DREMO, spol. s r.o.	DREMO-nákup CNC technologie	16 240	1 750 000	0,00	
5. 5. 2014	Oldřich Vinkler	Podpora konkurenceschopnost i nástrojárny Vinkler	25 700	4 150 000	0,00	
19. 6. 2014	KOMUTEX, spol. s r.o.	Technologie pro produktivní obrábění tyčového materiálu	25 620	2 720 000	0,00	

Zdroj: CzechInvest

## 7.2 Živnostenské podnikání

Z předchozích informací jednoznačně vyplývá, že na území MAS Hlinecko obyvatelé nejvíce preferují podnikání na živnostenský list, proto je nutné živnostníkům věnovat značnou pozornost.

Podle Živnostenského úřadu MěÚ je MAS Hlinecko evidováno 602 živnostníků. Počty subjektů oprávněných provozovat živnost rozdělených podle obcí jsou patrné v tabulce 49. Podíl živnostníků na obyvatelích MAS Hlinecko ve věku 15 až 64 let představuje 4,7%.

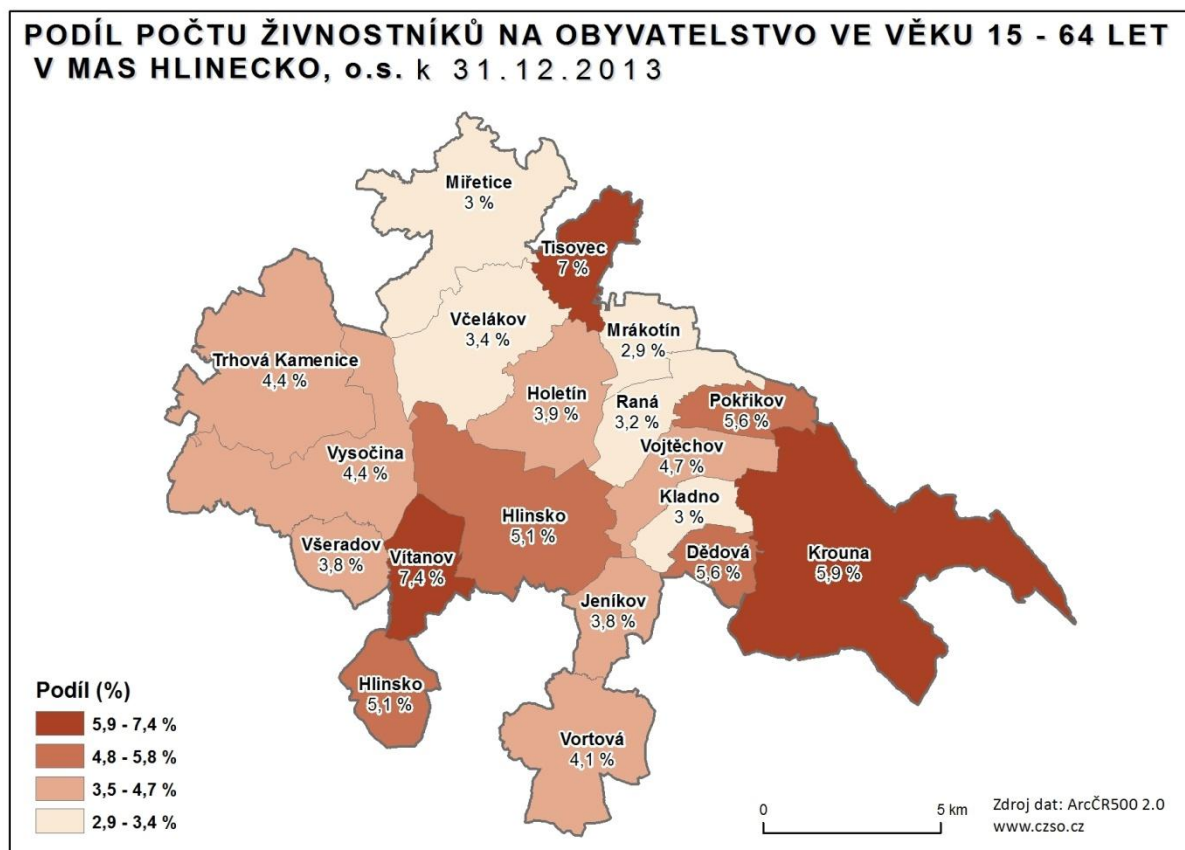
Tabulka 49 Počet živnostníků podle obcí k 31. 12. 2013

Obec	Počet živnostníků
Obec Dědová	5
Město Hlinsko	339
Obec Holetín	21
Obec Jeníkov	12
Obec Kladno	5
Obec Krouna	54
Obec Měretice	7
Obec Mrákotín	25
Obec Pokřikov	10
Obec Raná	8
Obec Tisovec	16
Městys Trhová Kamenice	28
Městys Včelákov	13
Obec Vítanov	21
Obec Vojtěchov	13

Obec Vortová	7
Obec Všeradov	4
Obec Vysočina	21
<b>MAS Hlinecko celkem</b>	<b>602</b>

Zdroj: Živnostenský úřad MěÚ Hlinsko

Z obrázku 51 vyplývá, že největší podíl živnostníků na obyvatelstvo ve věku 16 – 64 let je v obci Vítanov, Tisovec a Krouna. Naopak poslední příčky v tomto hodnocení zauímají obce Mrákotín, Kladno a Miřetice.



Obrázek 51 Podíl počtu živnostníků na obyvatelstvu ve věku 15 - 64 let v MAS Hlinecko

Tabulka 50 obsahuje živnostníky rozdělené podle zaměření podnikání. Předměty podnikání jsou agregovány do větších skupin, členění živnostníků podle Živnostenského úřadu MěÚ Hlinsko je patrný v příloze 8. Celkový součet počtu subjektů je podle Živnostenského úřadu MěÚ Hlinsko 924, což je více, než je registrovaných živnostníků. Tato hodnota je dána tím, že většina živnostníků má více předmětů podnikání. Nejvíce (43%) živnostníků na území MAS Hlinecko podniká v oboru Výroba, obchod a služby neuvedené v přílohách 1 až 3 živnostenského zákona, tedy mimo živnosti řemeslné,

vázané a koncesované. Na druhé příčce v tomto srovnání se umístil Prodej kvasného lihu, konzumního lihu a lihovin, který provozuje 18% živnostníků.

**Tabulka 50 Počet podnikatelů podle zaměření 31. 12. 2013**

<b>Předmět podnikání</b>	<b>Počet subjektů</b>	<b>Relativní podíl</b>
Silniční motorová doprava	18	2%
Poskytování tělovýchovných a sportovních služeb	7	1%
Masérské, rekondiční a regenerační služby	14	2%
Kosmetické služby, pedikúra, manikúra, holičství, kadeřnictví	19	2%
Opravy dopravních prostředků	17	2%
Montáž, opravy a revize zařízení	12	1%
Výroba, instalace, opravy elektrických strojů	12	1%
Výroba, obchod a služby neuvedené v přílohách 1 až 3 živnostenského zákona	398	43%
Potravinářství	5	1%
Prodej kvasného lihu, konzumního lihu a lihovin	169	18%
Řemeslná výroba	123	13%
Provozování pohřební služby	1	0%
Provozování autoškoly	1	0%
Technicko-organizační činnost v oblasti požární ochrany	2	0%
Výkon zeměměřických činností	1	0%
Přeprava, nákup, prodej, půjčování a uschovávání zbraní a střeliva	2	0%
Hostinská činnost	64	7%
Projektová činnost ve výstavbě	2	0%
Zpracování kamene	1	0%
Podnikání v oblasti nakládání s nebezpečnými odpady	1	0%
Ostatní služby	55	6%
<b>Celkem MAS Hlinecko</b>	<b>924</b>	<b>100%</b>

*Zdroj: Živnostenský úřad MěÚ Hlinecko*

### 7.3 Podniky

Na území MAS Hlinecko sídlí nebo má pobočku 82 podniků, které mají minimálně jednoho zaměstnance. V tabulce 51 jsou patrný počet podnikatelských subjektů rozdělený do skupin podle počtu zaměstnanců. Není překvapením, že jako na většině území České republiky je v MAS Hlinecko největší počet společností s 1 – 24 zaměstnanci, který činí 44% ze všech podniků majících alespoň jednoho zaměstnance. V regionu není žádný subjekt zaměstnávající 61 – 99 pracovníků a devět společností, které zprostředkovávají pracovní činnost více než 100 zaměstnanců. Největším zaměstnavatelem je společnost MEGATECH Industries Hlinecko s.r.o. (377 zaměstnanců), na druhém místě je Jednota, spotřební družstvo Hlinecko (288 zaměstnanců) a třetí příčce obsadila Mlékárna

Hlinsko, a.s. (246 zaměstnanců). Přehled všech společností včetně přesného počtu zaměstnanců a zaměření lze nalézt v příloze 9.

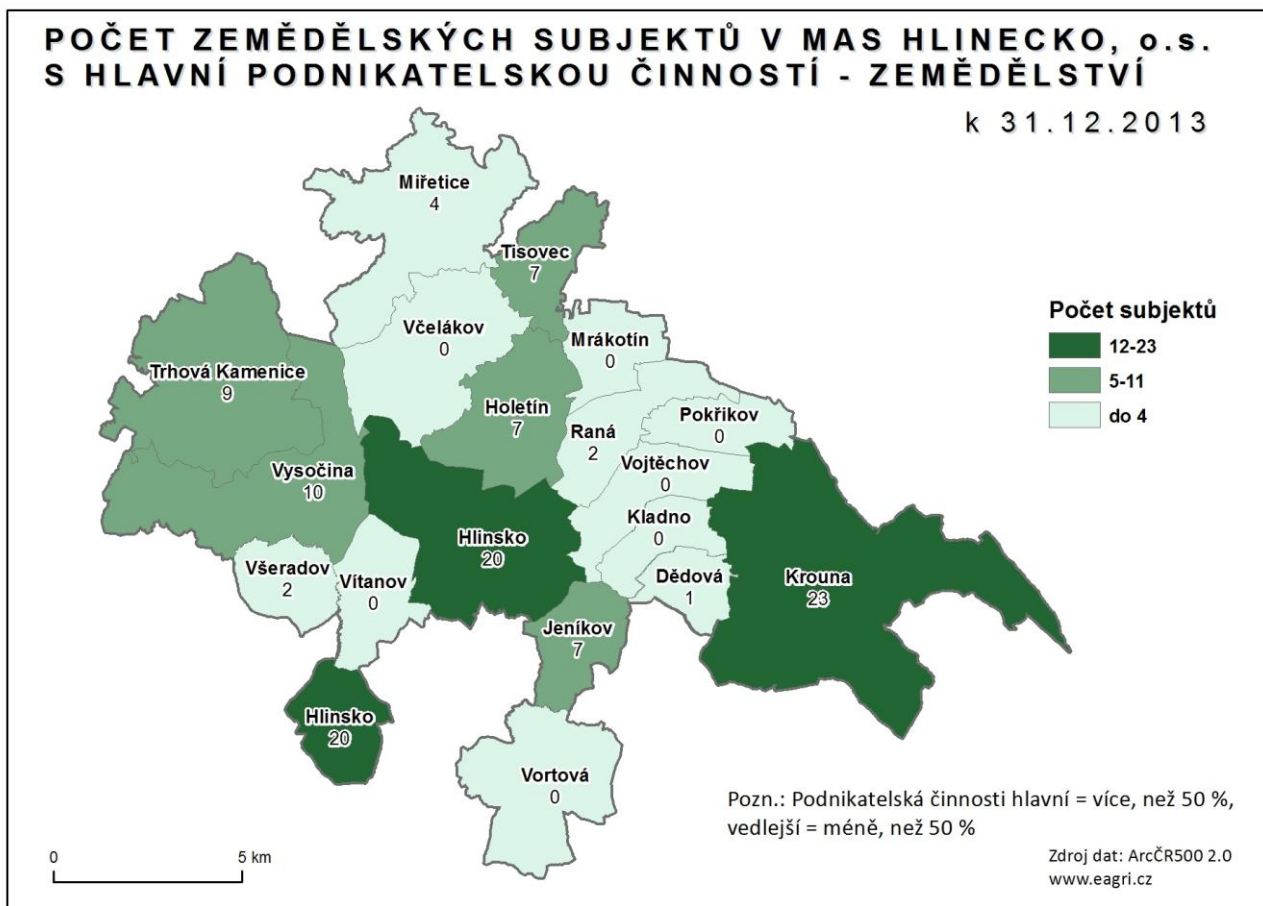
**Tabulka 51 Zaměstnavatelé rozdělení podle počtu zaměstnanců MAS Hlinecko k 31.12 2013**

Počet zaměstnanců	Počet společností
1 - 24	36
25 - 30	5
31 - 35	4
36 - 40	3
41 - 45	3
46 - 50	5
51 - 55	3
56 - 60	2
61 - 99	0
Více než 100	9
<b>Celkem MAS</b>	<b>82</b>

*Zdroj: Úřad práce*

#### **7.4 Zemědělské subjekty**

Na obrázku 52 jsou patrné počty zemědělských subjektů v jednotlivých obcích MAS Hlinecko k 31. 12. 2013, jejichž hlavní podnikatelskou činností je zemědělská výroba. Hlavní podnikatelská činnost je taková, ze které subjekt získává více než 50% příjmů. Jmenný seznam zemědělců a obec, ve které jsou registrováni, se nachází v příloze 10.



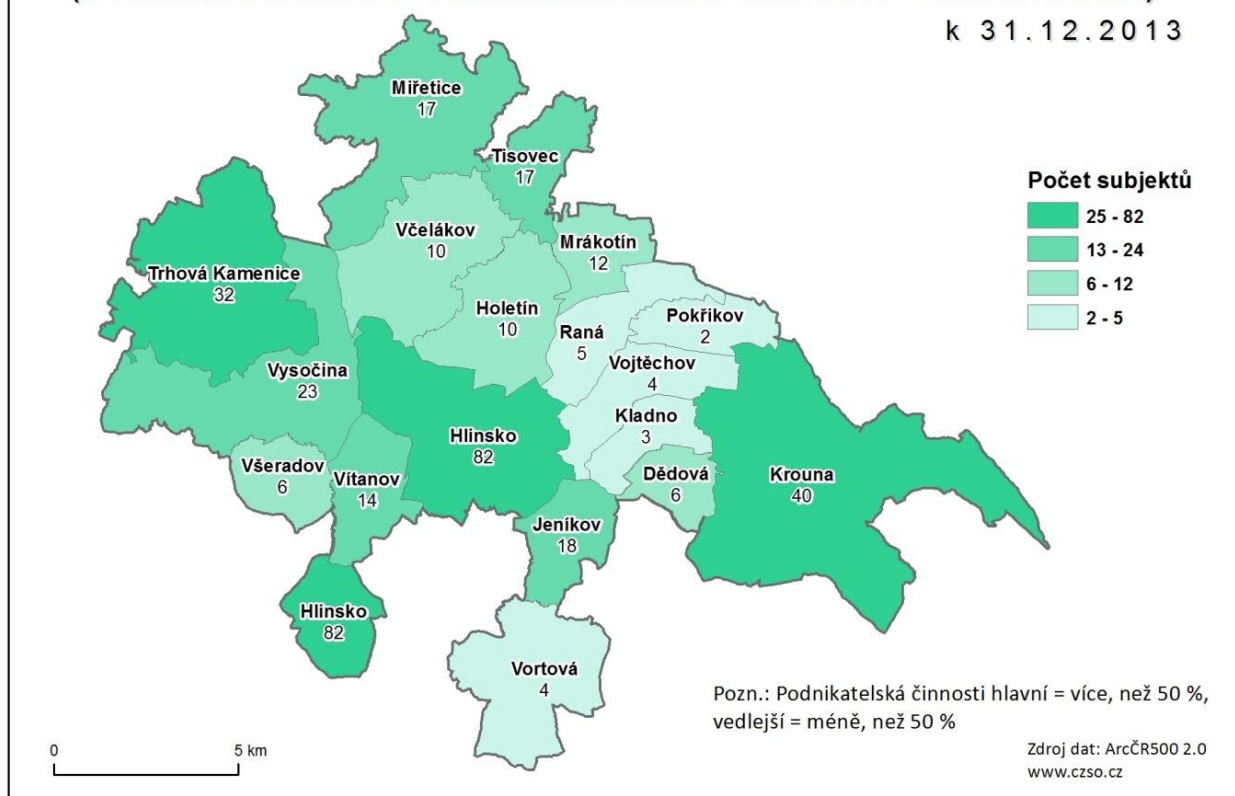
Obrázek 52: Počet zemědělských subjektů s hlavní podnikatelskou činností

Obrázek 53 popisuje počty všech zemědělských subjektů, tedy i těch, jejichž hlavní činností není podnikání v zemědělství, to znamená, že příjem ze zemědělské činnosti jednotlivých subjektů činí méně než polovinu. Na území MAS Hlinecko je jich celkem 305. Největší kumulace zemědělců k počtu obyvatel ve věku 15 až 64 let je v obcích Miřetice a Tisovec a naopak nejmenší je v obci Vojtěchov a městě Hlinsko.



**POČET ZEMĚDĚLSKÝCH SUBJEKTŮ V MAS HLINECKO, o.s. CELKEM  
(S HLAVNÍ I VEDLEJŠÍ PODNIKATELSKOU ČINNOSTÍ - ZEMĚDĚLSTVÍ)**

k 31.12.2013



Obrázek 53 Počet zemědělských subjektů v MAS Hlinecko

## 7.5 Výroba

Na území MAS Hlinecko jsou nejenom pro region tradiční podniky, které se věnují např. kožešnictví, ale nové dynamicky se rozvíjející společnosti (např. Mias OC spol. s r.o. - výroba kancelářského nábytku, Backer Elektro CZ a.s. - trubková topná tělesa). Některá tradiční odvětví jako např. dekorační látky, technologické tkaniny, výroba elektrospotřebičů bohužel zanikla. Průmysl je zastoupen prosperujícími firmami (MEGATECH Industries Hlinsko s.r.o., Mlékárna Hlinsko, a.s., Pivovar Rychtář, a.s., FANS, a.s., PŘÍHODA s.r.o., Technolen technický textil s.r.o.) i drobnějšími podnikatelskými subjekty s tradiční výrobou (kožešnictví, kamenoprůmysl, výroba kancelářského nábytku, kovovýroba). Průmyslová výroba je více soustředěna v Hlinsku, kam dojíždí za prací i obyvatelé ostatních obcí.

V MAS Hlinecko se nachází žulový lom, kde je těžena hlinecká žula. Žádné jiné přírodní suroviny se zde netěží.

Statistiky jasně ukazují, že význam mikropodniků a malých podniků je pro rozvoj MAS Hlinecko klíčovým, v regionu se nepředpokládá vznik velkých podnikatelských zón anebo příchod velkých firem.

V tabulce 52 se nachází seznam největších společností v regionu a druh výroby, na který jsou zaměřeny.

**Tabulka 52 Zaměření největších firem**

Název firmy	Zaměření
MEGATECH Industries Hlinsko s.r.o.	Výroba ostatních dílů a příslušenství pro motorová vozidla
Mlékárna Hlinsko, a.s.	Výroba mléčných výrobků
Backer Elektro CZ a.s.	Výroba elektrických spotřebičů převážně pro domácnost
FANS, a.s.	Výroba ostatních strojů a zařízení pro všeobecné účely
PŘÍHODA s. r. o.	Výroba ostatních textilií j. n.
Technolen technický textil s.r.o.	Výroba textilií
ELTOP-PRAHA, s.r.o.	Výroba radiátorů a kotlů k ústřednímu topení

*Zdroj: Úřad práce*

## 7.6 Nezaměstnanost

Na základě dohody s Českým statistickým úřadem Ministerstvo práce a sociálních věcí počínaje lednem 2013 přechází na nový ukazatel registrované nezaměstnanosti v ČR s názvem Podíl nezaměstnaných osob, který vyjadřuje podíl dosažitelných uchazečů o zaměstnání ve věku 15 – 64 let ze všech obyvatel ve stejném věku. Tento ukazatel nahrazuje doposud zveřejňovanou míru registrované nezaměstnanosti, která poměřuje všechny dosažitelné uchazeče o zaměstnání pouze k ekonomicky aktivním osobám.

Tabulka 53 zobrazuje podíl dosažitelných uchazečů o zaměstnání ve věku 15 – 64 na všech přihlášených k trvalému bydlišti jednotlivých obcí a reprezentuje podíl možných pracovníků v obcích. Z hlediska tohoto ukazatele vykazuje nejvyšší hodnoty obce Mířetice a Holetín, kteří jako jediní přesahují 70%. Za území MAS Hlinecko tato hodnota činí 67%.

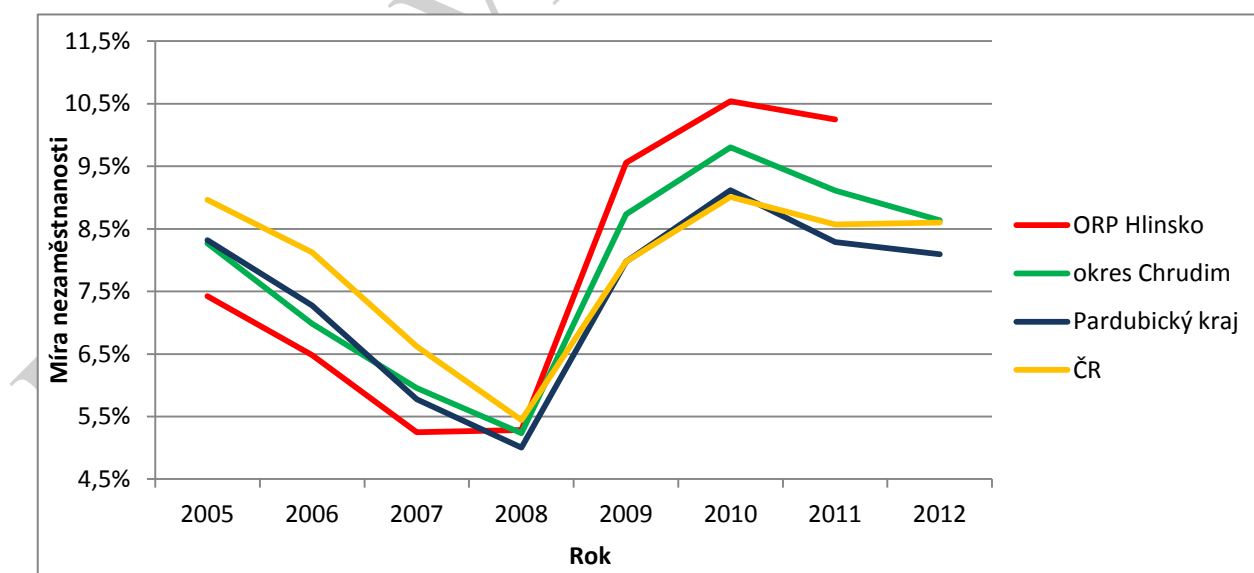
**Tabulka 53 Podíl osob ve věku 15 – 64 let na všech obyvatelích jednotlivých obcí**

Obec	Počet obyvatel	Počet osob ve věku 15 – 64 let	Podíl na počtu obyvatel
Dědová	141	90	64%
Hlinsko	9 993	6 626	66%
Holetín	759	537	71%

Jeníkov	467	314	67%
Kladno	238	165	69%
Krouna	1 344	919	68%
Mrákotín	355	243	68%
Miřetice	1 222	875	72%
Pokřikov	260	177	68%
Raná	382	249	65%
Tisovec	336	228	68%
Trhová Kamenice	916	631	69%
Včelákov	549	378	69%
Vítanov	432	283	66%
Vojtěchov	419	278	66%
Vortová	252	172	68%
Všeradov	153	106	69%
Vysočina	709	476	67%
<b>MAS celkem</b>	<b>18 927</b>	<b>12 747</b>	<b>67%</b>

Zdroj: MPSV, ČSÚ

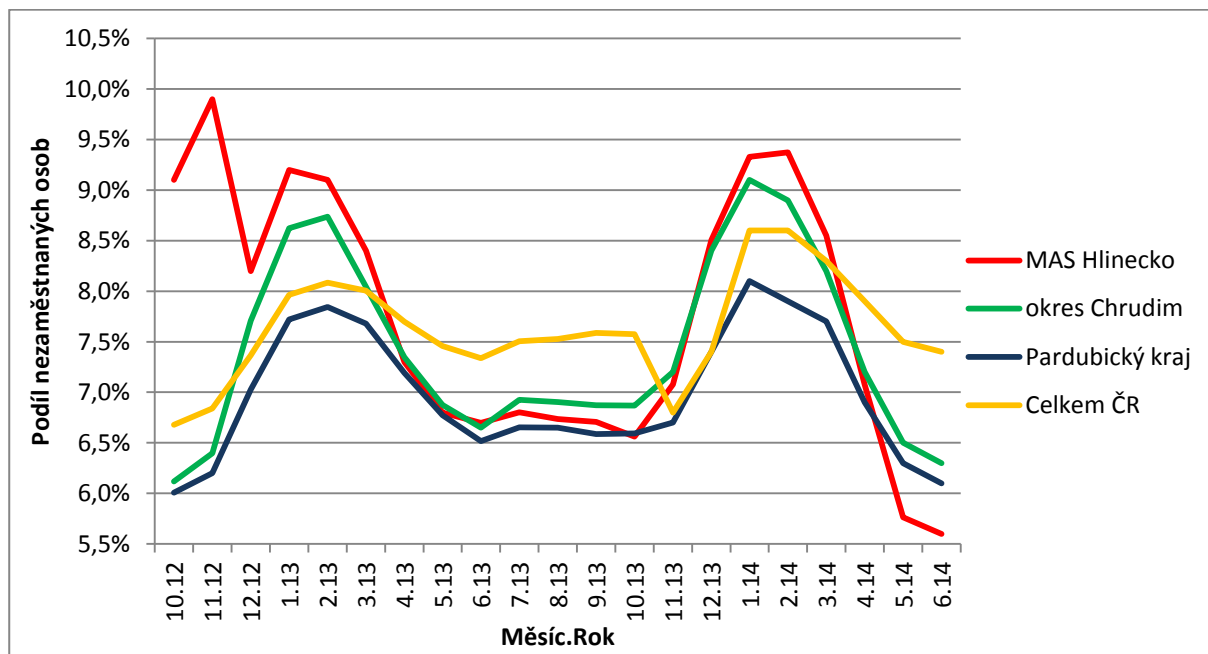
Na obrázku 54 jsou patrné míry nezaměstnanosti v ORP Hlinsko, okresu Chrudim, Pardubickém kraji a Českou republikou mezi lety 2005 a 2012. Do roku 2007 byla ve správním obvodu Hlinsko v porovnání s uvedenými územními celky nejnižší nezaměstnanost. V následujícím roce došlo k mírnému zvýšení míry nezaměstnanosti na úroveň okresu Chrudim. V roce 2009 ovšem nastal prudký vzestup míry nezaměstnanosti a od té doby ORP Hlinsko vykazovalo v průměru o 1% vyšší míru nezaměstnanosti než je v okrese Chrudim a o 1,5% než vyazuje Pardubický kraj.



Obrázek 54 Průměrná míra nezaměstnanosti mezi lety 2005 a 2012 v ORP Hlinsko a porovnání s většími územními celky

Zdroj: MPSV

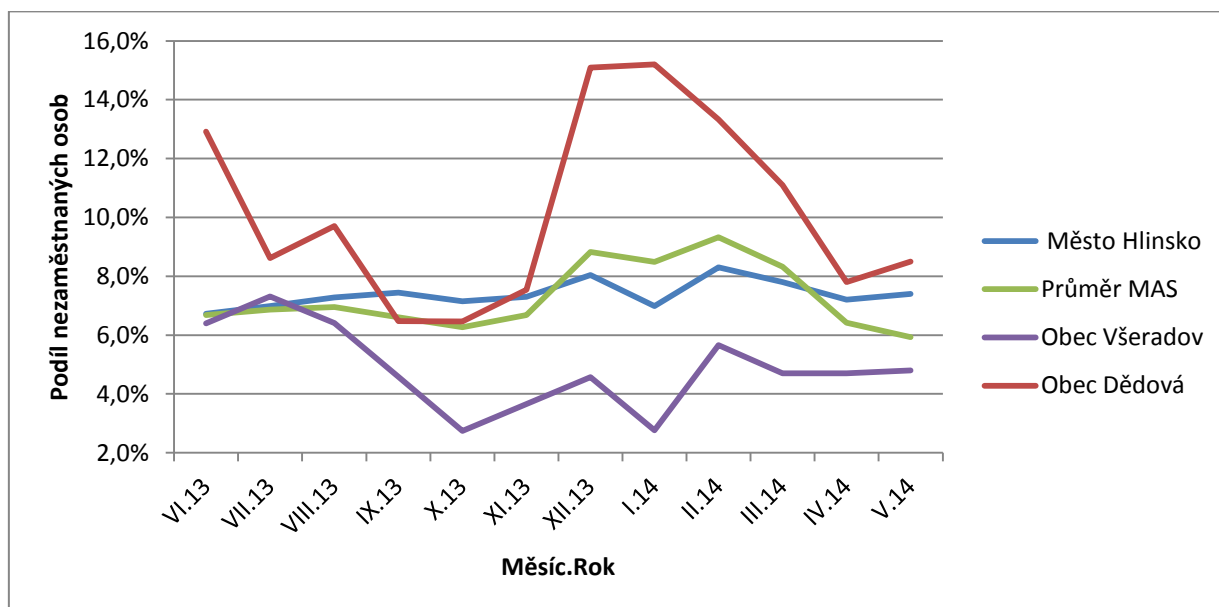
V regionu MAS Hlinecko projevuje cyklická nezaměstnanost výrazněji než v ostatních územních celcích, kdy zejména v zimních měsících podíl nezaměstnaných osob převyšuje podíl nezaměstnaných osob ostatních sledovaných území. Těto fakt dokládá obrázek 55, kde jsou porovnány měsíční hodnoty podílu nezaměstnaných osob od října 2012 do června 2014 v MAS Hlinecko, okresu Chrudim, Pardubickém kraji a Českou republikou. Pozitivním jevem je, že v květnu a červnu roku 2014 byl podíl nezaměstnaných osob nejnižší za sledované období.



Obrázek 55 Podíl nezaměstnaných osob v MAS Hlinecko od října 2012 do června 2014 a porovnání s většími územními celky

Zdroj: MPSV

Mezi obcemi v MAS Hlinecko jsou v značné rozdíly v podílu nezaměstnaných osob. Obrázek 56 prezentuje rozdíly mezi obcí Všeradov, kde je nejnižší podíl nezaměstnaných osob, obcí Dědová, kde je evidována nejvyšší hodnota tohoto ukazatele, městem Hlinskem, které je klíčovým hráčem v území, a prostým průměrem podílu nezaměstnaných osob ve všech obcích v MAS Hlinecko. Na jednotlivých křivkách lze sledovat podobný trend, ale s různými výkyvy.



**Obrázek 56** Porovnání podílu nezaměstnaných osob v obci s největším (Dědová) a nejmenším (Všemradov) podílem nezaměstnaných osob v MAS, městem Hlinskem a průměrným podílem nezaměstnaných v obcích MAS

Zdroj: MPSV

Při porovnání podílu nezaměstnaných osob v MAS Hlinsko s okolními místními akčními skupinami se MAS Hlinsko řadí přibližně k průměru, jak dokazuje tabulka 54.

**Tabulka 54** Porovnání podílu nezaměstnaných osob s okolními MAS za rok 2013

MAS	Podíl nezaměstnaných osob
MAS Hlinsko	8,3
MAS Sdružení pro rozvoj Poličska o.s.	8,7
Havlíčkův kraj, o.p.s.	7,5
Podhůří Železných hor o.p.s.	9,1
MAS Železnohorský region, o.s.	7,9
MAS Chrudimsko, o.s.	8,4
MAS Skutečsko, Košumbersko a Chrastecsko, o.s.	8,7
MAS Litomyšlsko o.p.s.	7,0

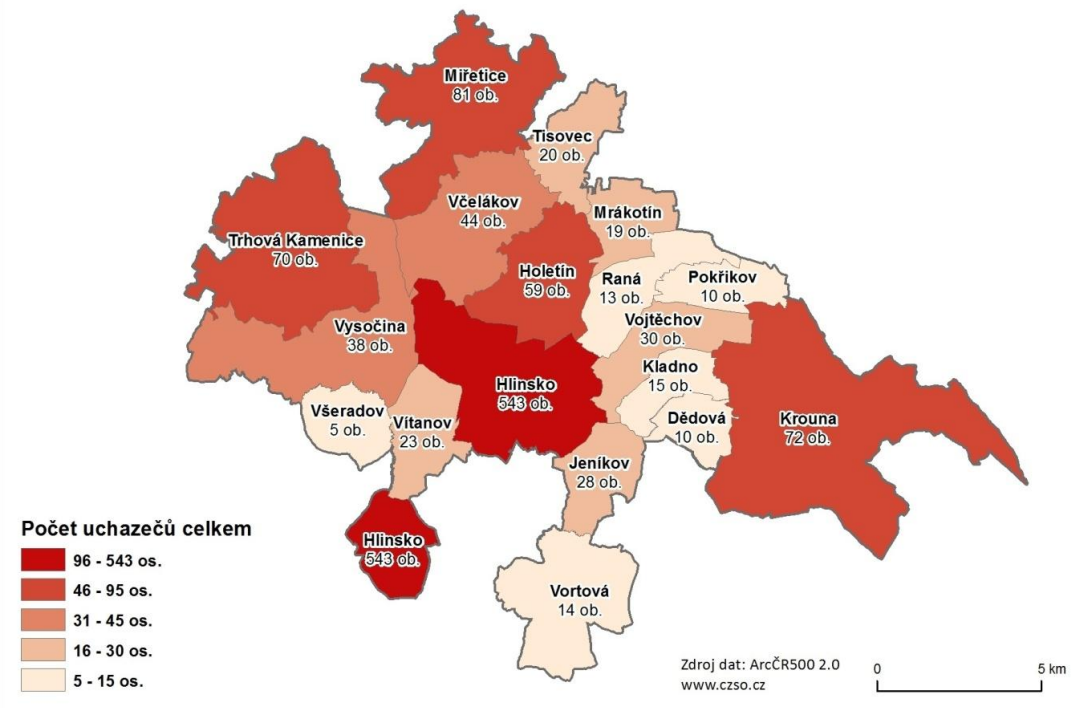
Zdroj: ČSÚ – data NS MAS

## 7.7 Uchazeči o zaměstnání

Obrázek 57 zobrazuje počet uchazečů o zaměstnání k 31. 12. 2013 a na obrázku 58 jsou patrné počty uchazečů o zaměstnání, kteří jsou v evidenci úřadu práce déle než dva roky.

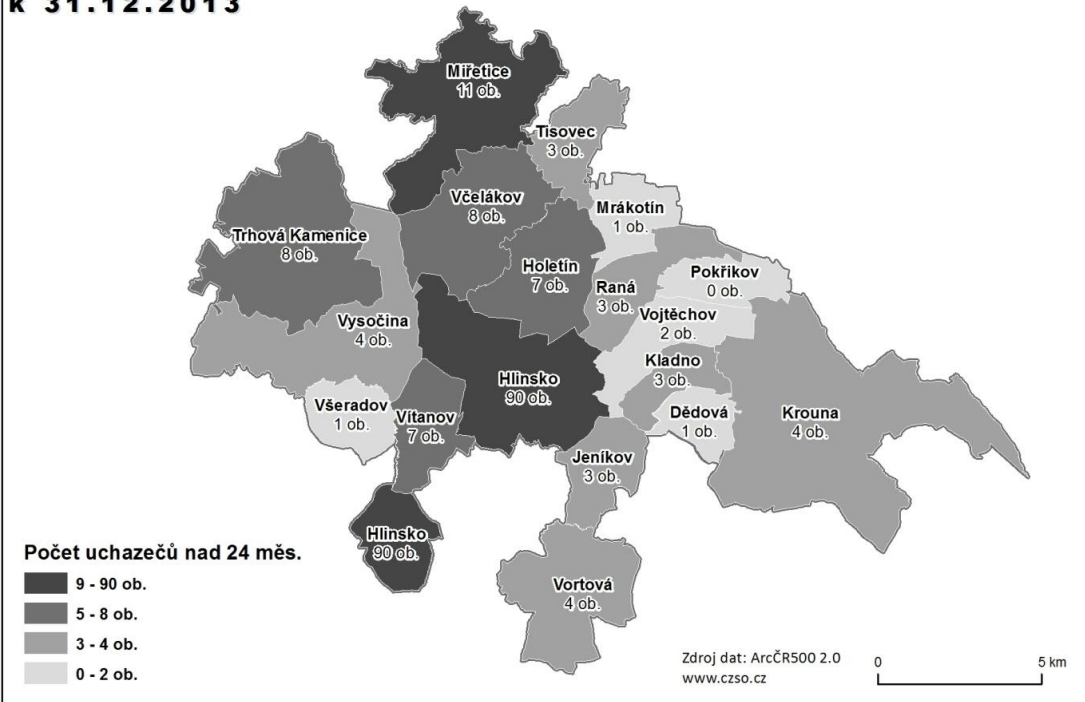


**NEZAMĚŠTNANOST V MAS HLINECKO, o.s.**  
počet uchazečů celkem k 31.12.2013



Obrázek 57 Počet uchazečů o zaměstnání

**NEZAMĚŠTNANOST V MAS HLINECKO, o.s.**  
počet uchazečů v evidenci déle, než 24 měsíců  
k 31.12.2013



Obrázek 58 počet uchazečů o zaměstnání v evidenci déle než 24 měsíců

Na území MAS Hlinecko bylo k 1. 6. 2014 evidováno 848 uchazečů o zaměstnání, s tím, že téměř polovinu představovali obyvatelé, kteří jsou vyučení. Počty uchazečů o zaměstnání podle nejvyššího dosaženého vzdělání jsou uvedeny v tabulce 55.

**Tabulka 55 Počet uchazečů o zaměstnání rozdělení podle nejvyššího dosaženého vzdělání k 1. 6. 2014**

Nejvyšší dosažené vzdělání	Počet uchazečů
Bez vzdělání	0
Neúplné základní vzdělání	1
Základní + praktická škola	148
Nižší střední vzdělání	1
Nižší střední odborné	19
Střední odborné (vyučen)	404
Střední bez maturity a bez vyučení	3
ÚSV	28
ÚSO (vyučení s maturitou)	51
ÚSO s maturitou (bez vyučení)	144
Vyšší odborné	9
Bakalářské	21
Vysokoškolské	19
Doktorské	0
<b>Celkem MAS Hlinecko</b>	<b>848</b>

Zdroj: MPSV

Z porovnání uchazečů o zaměstnání rozdělených podle nejvyššího dosaženého vzdělání ve správním obvodu Hlinsko s okresem Chrudim a Pardubickým krajem, je zřejmé, že v ORP Hlinsko je výrazně méně nezaměstnaných obyvatel se základním vzděláním a naopak vykazuje vyšší počet nezaměstnaných se středním odborným vzděláním. Relativní podíl nejvyššího dosaženého vzdělání nezaměstnaných v porovnávaných územních celcích je patrný v tabulce 56.

**Tabulka 56 Porovnání počtu uchazečů o zaměstnání rozdělení podle nejvyššího dosaženého vzdělání na území Hlinecko s vyššími územními celky**

Nejvyšší dosažené vzdělání	ORP Hlinsko	Okres Chrudim	Pardubický kraj
Bez vzdělání	0%	0%	0%
Neúplné základní vzdělání	0%	1%	0%
Základní + praktická škola	17%	24%	33%
Nižší střední vzdělání	0%	0%	0%
Nižší střední odborné	2%	4%	0%
Střední odborné (vyučen)	48%	41%	44%
Střední bez maturity a bez vyučení	0%	0%	1%
ÚSV	3%	3%	2%
ÚSO (vyučení s maturitou)	6%	5%	6%
ÚSO s maturitou (bez vyučení)	17%	17%	10%
Vyšší odborné	1%	1%	1%

Bakalářské	2%	2%	0%
Vysokoškolské	2%	3%	2%
Doktorské	0%	0%	0%
<b>Celkem MAS Hlinecko</b>	<b>100%</b>	<b>100%</b>	<b>100%</b>

Zdroj: MPSV

Co se týká věkové struktury uchazečů o zaměstnání, nejvíce potenciálních zaměstnanců je ve věku 55 až 59 a 20 až 24 let. Počty nezaměstnaných rozdělených podle věku zřejmý z tabulky 57.

Tabulka 57 Počet uchazečů o zaměstnání dle věku v ORP Hlinsko k 1. 6. 2014

Věkové rozmezí	Počet uchazečů
do 19	28
20 - 24	125
25 - 29	89
30 - 34	68
35 - 39	99
40 - 44	74
45 - 49	83
50 - 54	107
55 - 59	127
60 a více	48
<b>Celkem MAS Hlinecko</b>	<b>848</b>

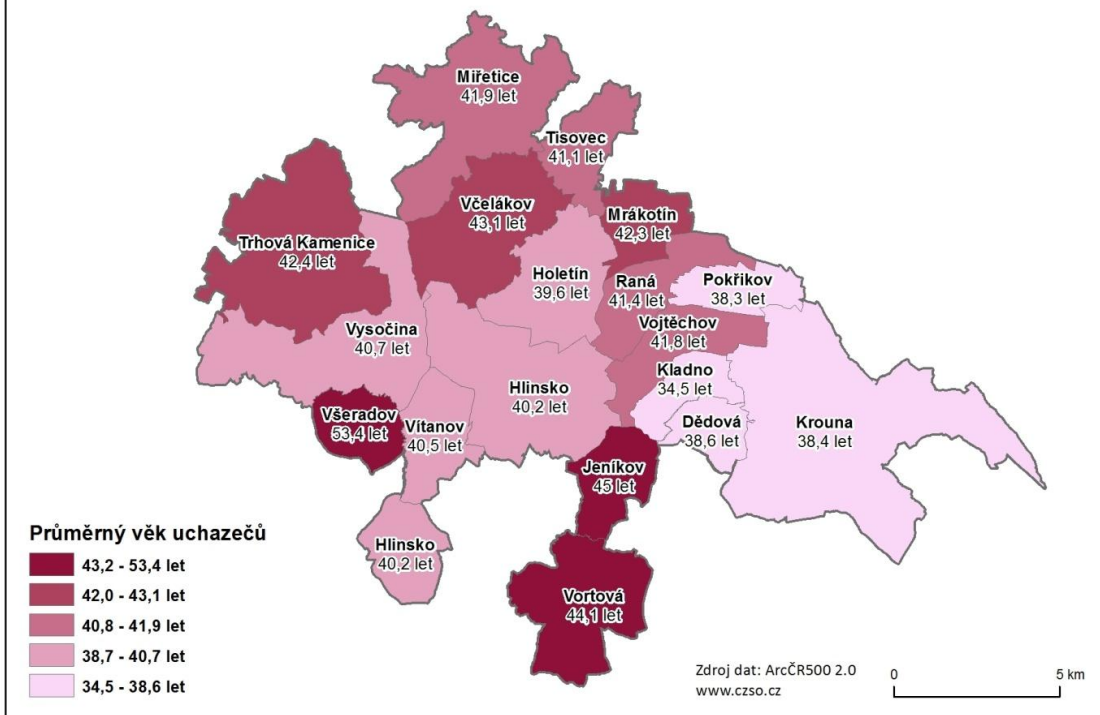
Zdroj: MPSV

Vzhledem k okresu Chrudim a Pardubickému kraji je v ORP Hlinsko o 2 % vyšší nezaměstnanost obyvatel ve věku od 20 do 24 let a vyšší počet uchazečů o zaměstnání starších padesáti let. Porovnání všech věkových skupin demonstruje tabulka 58.

Tabulka 58 Porovnání počtu uchazečů o zaměstnání dle věku - ORP Hlinsko, okres Chrudim a Pardubický kraj k 1. 6. 2014

Věkové rozmezí	ORP Hlinsko	Okres Chrudim	Pardubický kraj
do 19	3%	4%	3%
20 - 24	15%	13%	12%
25 - 29	10%	12%	11%
30 - 34	8%	10%	10%
35 - 39	12%	12%	13%
40 - 44	9%	10%	11%
45 - 49	10%	10%	10%
50 - 54	13%	11%	11%
55 - 59	15%	14%	14%
60 a více	6%	5%	5%
<b>Celkem MAS Hlinecko</b>	<b>100%</b>	<b>100%</b>	<b>100%</b>

**NEZAMĚŠTNANOST V MAS HLINECKO, o.s.  
průměrný věk uchazečů k 31.12.2013**



Obrázek 59 Průměrný věk uchazečů o zaměstnání v MAS Hlinecko

## 7.1 Volná místa

K 1. 6. 2014 bylo v MAS Hlinecko 86 volných pracovních míst. Největší poptávka byla o pracovníky ve službách a prodeji (22%), dále o obsluhu strojů a zařízení (17%) a o pomocné a nekvalifikované pracovníky (16%). Počty volných míst na dalších pracovních pozicích demonstruje tabulka 59.

Tabulka 59 Volná místa k 1.6. 2014 v ORP Hlinsko

Pracovní pozice	Počet volných míst
Zaměstnanci v ozbrojených silách	0
Zákonodárci a řídicí pracovníci	7
Specialisté	8
Techničtí a odborní pracovníci	6
Úředníci	1
Pracovníci ve službách a prodeji	19
Kvalifikovaní pracovníci v zemědělství, lesnictví a rybářství	3
Řemeslníci a opraváři	13

Obsluha strojů a zařízení, montéři	15
Pomocní a nekvalifikovaní pracovníci	14
<b>Celkem MAS Hlinecko</b>	<b>86</b>

Zdroj: MPSV

Z porovnání struktury volných pracovních míst MAS Hlinecko, Okresu Chrudim a Pardubického kraje vyplývá, že v MAS Hlinecko je vyšší poptávka po zákonodárcích a řídicích pracovnících, specialistech a pracovnících ve službách a prodeji. Naopak je v MAS Hlinecko méně pracovních příležitostí pro řemeslníky a opraváře a pro pomocné a nekvalifikované pracovníky.

Tabulka 60 Volná místa k 1.6. 2014 – porovnání MAS Hlinecko, okresu Chrudim a Pardubického kraje

Pracovní pozice	MAS Hlinecko	Okres Chrudim	Pardubický kraj
Zaměstnanci v ozbrojených silách	0%	0%	0%
Zákonodárci a řídicí pracovníci	8%	2%	1%
Specialisté	9%	6%	7%
Techničtí a odborní pracovníci	7%	12%	11%
Úředníci	1%	3%	4%
Pracovníci ve službách a prodeji	22%	18%	13%
Kvalifikovaní pracovníci v zemědělství, lesnictví a rybářství	3%	1%	1%
Řemeslníci a opraváři	15%	21%	23%
Obsluha strojů a zařízení, montéři	17%	12%	23%
Pomocní a nekvalifikovaní pracovníci	16%	25%	17%
<b>Celkem</b>	<b>100%</b>	<b>100%</b>	<b>100%</b>

Zdroj: MPSV

## 7.8 SWOT analýza

Tabulka 61 SWOT analýza - podnikání

Silné stránky	Slabé stránky
Dostupná a kvalifikovaná pracovní síla	Vyšší hodnota míry nezaměstnanosti mladých lidí do 29 let
Zvyšující se trend zakládajících mikropodniků v regionu	Ztráta učňovských oborů v regionu Hlinecka
Rozvojové plochy pro podnikání vymezené v územním plánu	Nutnost většiny obyvatel regionu vyjíždět za prací, nedostatek pracovních příležitostí na venkově
Prostorové rezervy ve stávajících podnikatelských areálech	Začlenění Hlinecka do slabých regionů v rámci ČR na období 2014-2020 s nadprůměrně vysokou nezaměstnaností
	Absence velkých firem jako zaměstnavatelů
	Ne příliš příznivé předpoklady pro rozvoj intenzivní zemědělské výroby (nad 600 m n. m.)
	Neexistence průmyslové zóny



	Nevyřešené vlastnické vztahy k pozemkům určeným v územním plánu pro rozvoj podnikání
	Nízká poptávka po kvalifikovaných pracovních silách
	Nedostatečná nabídka absolventů učňovského školství v místě
<b>Příležitosti</b>	<b>Hrozby</b>
Začlenění Hlinecka do slabých regionů v rámci ČR na období 2014-2020 s nadprůměrně vysokou nezaměstnaností	Odchod obyvatel
Příprava speciálních programů pro absolventy, kteří mají zájem pracovat a zůstat v regionu	Zvýšený výskyt sociálně patologických jevů
Udržení produktivního obyvatelstva v území regionu zvýšenou nabídkou atraktivních pracovních příležitostí, programy rekvalifikace, stáží, užší spolupráce s podnikateli	Pokles životní úrovně, sociální vyloučení
Zavedení certifikovaného regionálního značení Hlinecka pro zvýšení prestiže výrobků a výrobců směrem k občanům i návštěvníkům	
Spolupráce mezi školami v regionu, rozvoj spolupráce mezi firmami a školami ve vazbě zejména na učňovské a technické obory	

*Zdroj: Vlastní zpracování*

## 7.9 Shrnutí analýzy potřeb

Díky tradici průmyslové výroby na Hlinecku je v regionu poměrně velký počet technicky kvalifikovaných pracovníků a současně se zde nacházejí neprovozované objekty, které je možno využít pro výrobní účely. Prioritou rozvoje v oblasti podnikání jsou malé a střední podniky. Této skutečnosti nahrává to, že převážná většina podnikatelských subjektů na území MAS Hlinecko jsou živnostníci a podniky, které zaměstnávají méně než 25 zaměstnanců. V období 2011 až 2013 byly čerpány prostředky z Evropské unie na devět projektů v celkové hodnotě bez mála 32 mil. Kč.

Co se nezaměstnanosti týká, do roku 2007 se pohybovala pod úrovní hodnot nezaměstnanosti okresu Chrudim. V roce 2008 ovšem nastal zvrat a do roku 2009 míra nezaměstnanosti prudce stoupla a to tak, že převýšila nezaměstnanost v okrese. Ovšem od roku 2012 se z pohledu počtu nezaměstnaných osob začalo blýskat na lepší časy a v současné době je nezaměstnanost nepříznivá z pohledu srovnání s vyššími územními celky pouze v zimních měsících. Porovnáme-li podíl nezaměstnaných osob v MAS Hlinecko s okolními místními akčními, řadí se přibližně do průměru.

Nejvíce uchazečů o zaměstnání v MAS Hlinecko je ve věku 50 – 55 a 20 – 24 let, a těch, jejichž nejvyšší dosažené vzdělání je vyučení. Nezaměstnanost těchto kategorií je vyšší i než v okrese Chrudim a Pardubickém kraji. Naopak v regionu je vyšší poptávka po pracovnících ve službách a prodeji, zákonodárcích a řídicích pracovnících, specialistech a obsluze strojů, zařízení a montérech. Naproti tomu menší uplatnění v MAS Hlinecko než v okrese Chrudim a Pardubickém kraji najdou techničtí a odborní pracovníci, úředníci, řemeslníci a opraváři.

Problémem území je absence učňovského školství v regionu, kdy se region stává méně atraktivním investory díky ubývající kvalifikované pracovní síle, a proto je snaha o zřízení dislokovaného pracoviště učňovského školství. Další potenciál rozvoje území je spatřován ve větší spolupráci mezi existujícími firmami v regionu (provozování praxe učňů s případnou perspektivou budoucího zaměstnání). Nesmí být opomenuta ani motivace studentů a učňů, kteří studují mimo region vrátit se, pracovat a žít v rodném regionu. Z dotazníkového šetření jednoznačně vyplývá, že pro občany je prioritní oblastí zájmu pracovní uplatnění a zaměstnání.

## **7.10 Dotazníkové šetření**

### **Anketa pro podnikatelské subjekty**

V rámci tvorby Integrované strategie pro území MAS Hlinecko, o. s. na období let 2014 – 2020 byl sestaven dotazník pro zástupce podnikatelského sektoru. Dotazníkové šetření je zaměřeno na podnikatelské subjekty bez ohledu na velikost, které se nacházejí v regionu MAS Hlinecko, o. s. Anketa má za úkol zjistit oblasti, ve kterých jsou podniky ochotny s MAS spolupracovat, zhodnotit podmínky pro podnikání a stavy zaměstnanců. Na dotazník odpovědělo 32 společností. Dotázaným bylo položeno celkem 18 otázek. Celý dotazník viz příloha 11 - Anketa pro podnikatelské subjekty

### **Vyhodnocení ankety podnikatelských subjektů na území MAS Hlinecko, o.s.**

Z výsledků šetření vyplývá, že naprostá většina podnikatelských subjektů by ocenila společnou propagaci ať už na webových stránkách nebo v tištěné podobě. Více než jedna čtvrtina respondentů nepovažuje region MAS Hlinecko, o. s. za výhodnou lokalitu v rámci Pardubického kraje. Tento výsledek můžeme přisuzovat vysoké fluktuaci mladých lidí a stárnutí občanů, čímž mají potenciální zaměstnavatele méně pracovníků a méně potenciálních zákazníků, dále nevyhovující dopravní infrastruktura a značná vzdálenost hlavních dopravních tepen a neexistence vhodných pozemků pro případný rozvoj podniků.

Pozitivní informací je, že více než polovina podnikatelských subjektů je ochotna se finančně podílet na pořádání kulturních a sportovních akcí. Co se týká věku zaměstnanců dotazovaných společností,

téměř polovina je ve věkové skupině 36 – 45 let a téměř čtvrtina je zastoupena pracovníky mladšími a čtvrtina staršími. Proto je nutné do strategického plánu zařadit podporu zaměstnávání mladých lidí, aby neodcházeli do jiných regionů, a zaměstnávání obyvatel dříve narozených, aby se snížila nezaměstnanost.

Pouze jeden podnikatelský subjekt uvedl, že počet zaměstnanců poklesl, u ostatních 4 firem se počet zaměstnanců zvýšil a u zbytku se nezměnil.

### Anketa pro obyvatele

Údaje níže uvedené vycházejí z dotazníkového šetření, které zjišťují silné a slabé stránky v území MAS Hlinecko, o. s. a zároveň i jejich limity a možnosti. Dotazník bych určen pro respondenty bez rozdílu věku, pohlaví a všech úrovní dosaženého vzdělání. Jedinou podmínkou bylo, že trvale bydlí v regionu MAS Hlinecko, o. s. Celý dotazník viz příloha č. 2 - Anketa pro obyvatele

Seřazení priorit rozvoje území MAS

**Tabulka 62: Seřazení priorit rozvoje území MAS - zaměstnanost, podpora firem, nová pracovní místa- průmysl, služby**

Zaměstnanost, podpora firem, nová pracovní místa- průmysl, služby	Počet bodů
Volná pracovní místa, nedostatečné pracovní uplatnění	175
Nedostatečná atraktivita pro nové investory, aktivní vyhledávání, nabídky	10
Nové firmy v Hlinsku, ne ve Ždírci	25
Intenzivní podpora zaměstnanosti a rozvoje průmyslu- lepší podmínky, poplatky, nájmy, daně...)	38
Podpora místních firem	6
Podpora kraje - zaměstnanost	5
Podpora zemědělství	1
Průmyslová zóna	15
Pustit pozemky pro nové podnikání	3
Podpora tradičních řemesel	4
Podpora dřevozpracujícího průmyslu, sklářství, strojírenství	2
Využití starých objektů	2
Rekvalifikace	1
Více brigád i pro studenty	3
Pracovní místa pro seniory	2
Pracovní místa pro invalidní osoby	2
Pracovní místa- zkrácené úvazky- matky	3
Univerzita 3. věku	1
Širší nabídka služeb	4
Levnější stravování pro seniory	1

*Zdroj: Vlastní zpracování na základě dotazníkového šetření*

Z dotazníkového šetření vyplynula naprostá shoda při hodnocení zaměstnanosti, podpory firem a nových pracovních míst, kdy se dotazovaným jeví jako enormní problém nedostatek volných pracovních míst a nedostatečné uplatnění na trhu práce. Se značným odstupem se jako druhá v pořadí umístila problematika málo intenzivní podpora zaměstnanosti a rozvoje průmyslu. Tuto problematiku lze řešit rozličnými způsoby, např. intenzivnějším lákáním investorů, politikou následné péče, podporou podnikání, zlepšením infrastruktury.

## 8 Vzdělávání, školství

Na území MAS Hlinecko se nenachází žádné zařízení pro péči o děti do tří let. Všechny mateřské a základní školy v regionu jsou zřizovány obcemi.

Na území je sedm mateřských škol:

- Mateřská škola, Trhová Kamenice, okres Chrudim,
- Mateřská škola Miřetice, okres Chrudim,
- Mateřská škola, Pokřikov, okres Chrudim,
- Mateřská škola, Hlinsko, Rubešova 1250,
- Mateřská škola, Hlinsko, Budovatelů 1229,
- Základní škola a mateřská škola Krouna,
- Základní škola a mateřská škola Holetín

a devět základních škol:

- Základní škola, Trhová Kamenice, okres Chrudim,
- Základní škola Hlinsko, Ležáků 1449,
- Základní škola, Hlinsko, Smetanova 403,
- Základní škola, Hlinsko, Resslova 603,
- Základní škola, Včelákov, okres Chrudim,
- Základní škola Raná,
- Základní škola Miřetice,
- Základní škola a mateřská škola Krouna,
- Základní škola a mateřská škola Holetín.

Z tohoto počtu jsou dvě sloučené ZŠ a MŠ, které jsou v Holetíně a Krouně. Všechny školy mají zajištěno školní stravování a jejich součástí je i družina.

Jediným zástupcem středního školství v regionu je všeobecné Gymnázium K. V. Raise, Hlinsko, Adámkova 55, které nabízí čtyřletý osmiletý obor, a které je zřizováno Krajským úřadem Pardubického kraje.

Počet úvazků zaměstnanců ve školách a školních zařízeních ve školním roce 2012/13 rozdělený podle typu školy a zařízení je patrný v tabulce 63. Z tabulky vyplývá, že ve školách a školních zařízeních je vysoký podíl pedagogů, což je předpokladem dobré kvality a profesionality školství v regionu MAS Hlinecko.

**Tabulka 63: Pracovníci ve školství na území MAS Hlinecko ve školním roce 2012/13**

Typ školy, zařízení	Průměrný přepočtený počet pracovníků		
	Celkem	z toho	
		Pedagogů	Nepedagogů
Mateřské školy	45	40,9	4,1
Základní školy	104,4	89,6	14,8
Základní umělecké školy	12,3	10,9	1,4
Gymnázia	31,5	25,1	6,4
Mateřské školy pro děti se SVP	0	0	0
Základní školy pro žáky se SVP	9,8	8,5	1,3
Školní družiny a kluby	13,4	13,4	
Střediska pro volný čas dětí a mládeže	4,5	3,6	0,9
Zařízení školního stravování	26,7	0	26,7
<b>Celkem rok 2012/2013</b>	<b>247,6</b>	<b>192</b>	<b>55,6</b>

Zdroj: MŠMT

## 8.1 Jesle

Jesle ani jiné zařízení pro děti do tří let v MAS Hlinecko chybí. Mateřská škola, Hlinsko, Budovatelů 1229 přijímá děti do tří let, pokud má volnou kapacitu a pouze děti, které mají základní samoobslužné návyky.

V ORP Hlinsko jsou dvě mateřská centra:

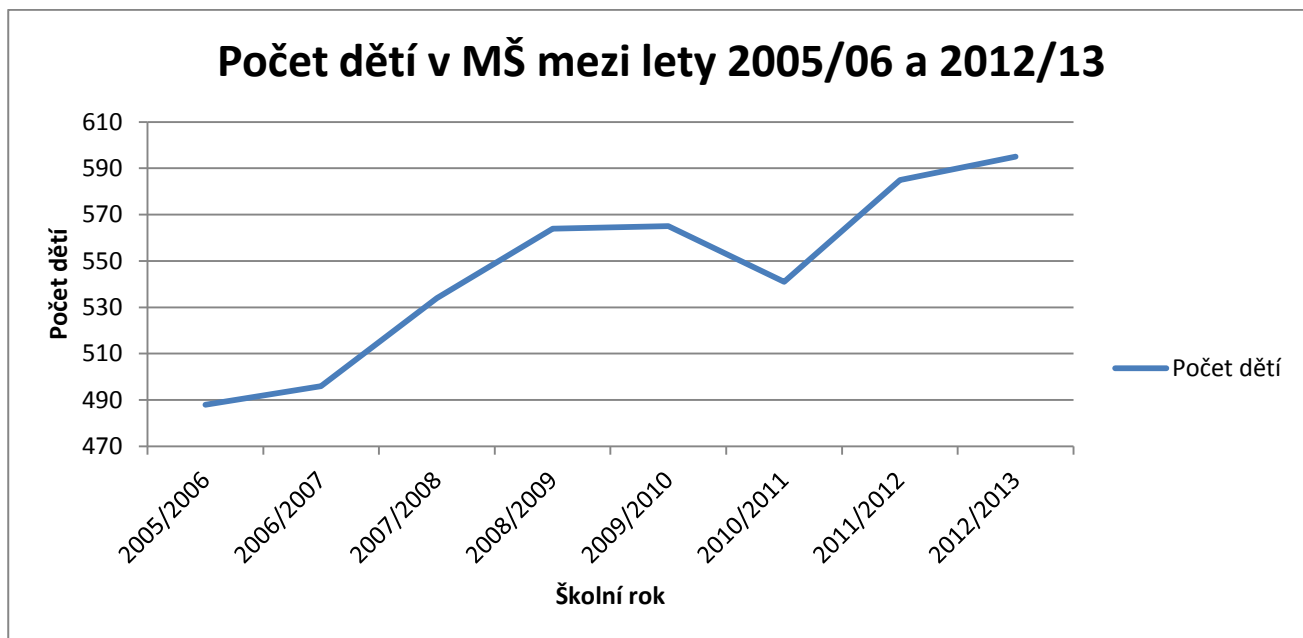
- MC Hlinečánek - Hlinsko, děti od 0 do 7 let
- MaCeK - Krouna, děti od 0 do 7 let

## 8.2 Předškolní výchova

Na území MAS Hlinecko je palčivým problémem odchod mladých lidí z regionu z důvodu vyšší nezaměstnanosti této věkové kategorie, proto lze předpokládat klesající počet dětí v mateřských školách. Počet dětí v MŠ ve sledovaném období je ovlivněn i demografickým vývojem České



republiky a nízkou podporu rodiny ze strany státu (zrušením porodného na druhé dítě). I přes tyto negativní prognózy je počet dětí v mateřských školách v regionu pozvolna rostoucí, tedy až na nepatrný pokles v roce 2011. Toto tvrzení dokládá obrázek 61, který zachycuje vývoj počtu dětí od školního roku 2005/2006 až do 2012/2013.



Obrázek 60 Vývoj počtu dětí v MŠ v regionu MAS Hlinecko mezi lety 2005/06 až 2012/13

Zdroj: MŠMT

Jak už bylo dříve řečeno, v MAS hlinecko je devět mateřských škol. V roce 2006 byla zrušena mateřská škola v Tisovci a v roce 2007 byla sloučena Mateřská škola, Hlinsko, Milíčova 296 s Mateřská škola, Hlinsko, Rubešova 1250. Mateřská škola, Hlinsko, Rubešova 1250 má jednu speciální třídu, která je zaměřena na logopedii. Z tabulky 64 lze dále vyčíst, že se snižuje počet dětí na pedagogický úvazek, což je pozitivní, neboť vzniká prostor pro individuálnější přístup v předškolních zařízeních.

Tabulka 64: Celkové počty dětí, tříd a pedagogických úvazků MŠ v MAS Hlinecko za posledních osm let

Školní rok	Počet MŠ	Samostatné MŠ	Počet běžných tříd	Počet dětí	Pedagogické úvazky	Počet dětí na 1 pedag. úvazek	Počet dětí na třídu	Počet dětí na školu
2012/2013	9	5	26	635	53,5	12	24	71
2011/2012	9	5	24	590	52,2	11	25	66
2010/2011	9	5	25	607	52,6	12	24	67

<b>2009/2010</b>	9	5	25	611	52,2	12	24	68
<b>2008/2009</b>	9	5	23	586	48	12	25	65
<b>2007/2008</b>	9	5	21	549	44,7	12	26	61
<b>2006/2007</b>	10	6	21	535	40,5	13	25	54
<b>2005/2006</b>	11	7	22	546	38,4	14	25	50

Zdroj: MŠMT

Co se kapacity a počtu dětí týká, mateřské školy na území MAS Hlinecko jsou zaplněny téměř z 90%. Největšími mateřskými školami v regionu jsou Mateřská škola, Hlinsko, Rubešova 1250 a Mateřská škola, Hlinsko, Budovatelů 1229, jejichž kapacity ve školním roce 2012/2013 jsou využity z více než 80%. Naopak mateřská škola s nejmenší kapacitou se nachází v Holetíně a dochází do ní 26 dětí, což představuje 87 % kapacity. Další děti z důvodu překročení kapacity nemůže přijmout Mateřská škola Milíčova 206, Hlinsko a mateřská škola v Krouně. Kapacity, počty dětí a volných míst jsou patrné v tabulce 65.

Tabulka 65 Kapacity, počty dětí a volná místa v MŠ v MAS Hlinecko v školním roce 2012/2013

Název MŠ	Obec	Kapacita	Počet žáků	Volná místa	Zaplňenost MŠ
<b>Celkem</b>		<b>666</b>	<b>582</b>	<b>84</b>	<b>87%</b>
<b>Mateřská škola, Hlinsko, Budovatelů 1229</b>	Hlinsko	200	164	36	82%
<b>Mateřská škola, Hlinsko, Rubešova 1250</b>	Hlinsko	170	164	6	96%
<b>Mateřská škola, Hlinsko, Rubešova 1250 - odloučené pracoviště ul. Milíčova</b>	Hlinsko	50	50	0	100%
<b>Mateřská škola, Pokřikov, okres Chrudim</b>	Pokřikov	40	28	12	70%
<b>Základní škola a mateřská škola Holetín</b>	Holetín	30	26	4	87%
<b>Základní škola a mateřská škola Krouna</b>	Krouna	56	56	0	100%
<b>Mateřská škola Miřetice, okres Chrudim</b>	Miřetice	65	50	15	77%
<b>Mateřská škola, Trhová Kamenice, okres Chrudim</b>	Trhová Kamenice	55	44	11	80%

Zdroj: MŠMT

### 8.3 Základní školství

Na území MAS Hlinecko je celkem devět základních škol, z nichž šest je úplných a tři neúplné, které mají pouze první stupeň. Mezi úplné se řadí Základní škola, Včelákov, okres Chrudim, Základní škola, Hlinsko, Resslerova 603, Základní škola, Hlinsko, Smetanova 403, Základní škola Hlinsko, Ležáků 1449, Základní škola a mateřská škola Krouna, Základní škola, Trhová Kamenice, okres Chrudim. Malotřídní školy zřizují obce Holetín (dvoutřídní škola), Miřetice (jednotřídní škola), Raná (jednotřídní škola). Počet škol, jejich velikost z hlediska úplnosti ani zřizovatel se od roku 2005 do současnosti nezměnil. Z tabulky 66 je patrné, že průměrný počet žáků na školu a na třídu je v některých obcích velmi nízký.

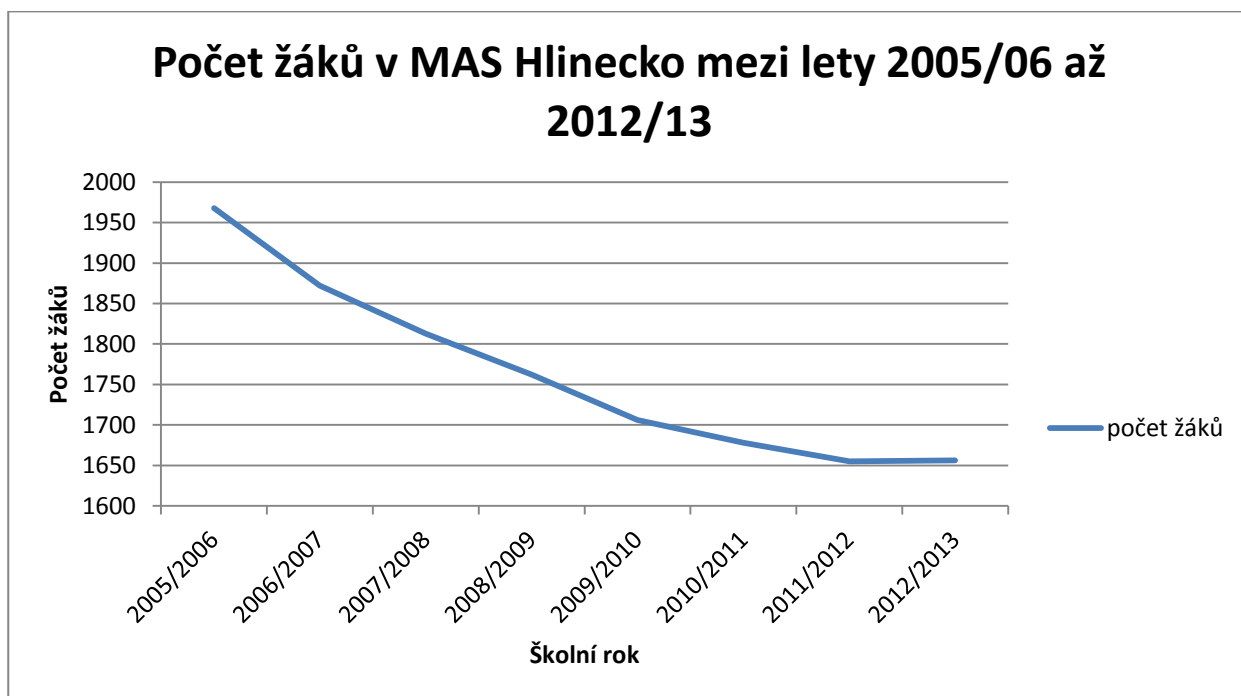
Tabulka 66: Počty tříd a žáků v ZŠ ve školním roce 2012/2013 v MAS Hlinecko rozdělené podle obcí

Název obce	Počet škol	Počet tříd	Počet žáků	Průměrný počet žáků na školu	Průměrný počet žáků na třídu
<b>Celkem</b>	<b>9</b>	<b>79</b>	<b>1 475</b>	<b>164</b>	<b>19</b>
<b>Hlinsko</b>	3	47	1024	341	22
<b>Holetín</b>	1	2	24	24	12
<b>Krouna</b>	1	9	172	172	19
<b>Miřetice</b>	1	3	17	17	6
<b>Raná</b>	1	2	20	20	10
<b>Trhová Kamenice</b>	1	9	113	113	13
<b>Včelákov</b>	1	7	105	105	15

Zdroj: MŠMT

S nízkým počtem žáků se potýkají především malotřídní školy v malých obcích. Rodiče mnohdy malým školám nepomáhají, neboť žáky umisťují místo do místní školy do velkých škol v Hlinsku. Malotřídní školy přežívají především díky podpoře obce. Nepříznivý demografický vývoj se neprojevuje v počtu dětí v mateřských školách tak významně, jako v počtu žáků v základních školách. Při pohledu na obrázek 62 je zřejmé, proč mají školy problémy naplnit třídy, a proto bojují o každého žáka. Od školního roku 2005/2006 do 2012/2013 počet žáků kontinuálně klesá. Ve sledovaném období se snížil jejich počet o 16%, což představuje 312 žáků.

## Počet žáků v MAS Hlinecko mezi lety 2005/06 až 2012/13



Obrázek 61 Počet žáků v MAS Hlinecko mezi lety 2005/06 až 2012/13

Zdroj: MŠMT

V regionu není samostatná škola pro žáky se speciálními vzdělávacími potřebami. ZŠ praktická a ZŠ speciální v Hlinsku je součástí Základní školy Hlinsko, Ležáků 1449. Ve školním roce 2012/2013 ZŠ praktickou a ZŠ speciální navštěvovalo 24 žáků.

Kapacity základních škol na území MAS Hlinecko jsou využity průměrně z 54%. Málokoho překvapí, že největší školy jsou v Hlinsku a to Základní škola, Hlinsko, Resslova 603 a Základní škola Hlinsko, Ležáků 1449. Nejméně žáků je vzhledem k naplněnosti školy v Základní škole Miřetice a Základní škole Raná.

Tabulka 67: Kapacity, počty dětí a volná místa v ZŠ v MAS Hlinecko v školním roce 2012/2013

Název ZŠ	Obec	Kapacita	Počet žáků	Volná místa	Naplněnost ZŠ
<b>Celkem za MAS</b>		<b>2 707</b>	<b>1 463</b>	<b>1 244</b>	<b>54%</b>
<b>Základní škola a mateřská škola Holetín</b>	Holetín	60	24	36	40%
<b>Základní škola Miřetice</b>	Miřetice	140	17	123	12%
<b>Základní škola Raná</b>	Raná	35	8	27	23%
<b>Základní škola, Včelákov, okres Chrudim</b>	Včelákov	175	105	70	60%
<b>Základní škola, Hlinsko, Resslova 603</b>	Hlinsko	620	365	255	59%

<b>Základní škola, Hlinsko, Smetanova 403</b>	Hlinsko	560	232	328	41%
<b>Základní škola Hlinsko, Ležáků 1449</b>	Hlinsko	572	427	145	75%
<b>Základní škola a mateřská škola Krouna</b>	Krouna	245	172	73	70%
<b>Základní škola, Trhová Kamenice, okres Chrudim</b>	Trhová Kamenice	300	113	187	38%

Zdroj: MŠMT

## 8.4 Střední školství

Jak je uvedeno výše, jediným zástupcem středního školství na území MAS Hlinecko je všeobecné Gymnázium K. V. Raise, Hlinsko, Adámkova 55, které nabízí čtyřletý a osmiletý obor. Zřizovatelem gymnázia je Krajský úřad Pardubického kraje a maximální kapacita je 480 studentů. Počet tříd, žáků, pracovníků, průměrný počet žáků na pracovníka a na třídu ve školním roce 2012/1013 je patrný v tabulce 68.

**Tabulka 68** Počet tříd, žáků, pracovníků, průměrný počet žáků na pracovníka a na třídu ve školním roce 2012/1013

Počet tříd	Počet žáků	Počet pracovníků	Počet pedagogických pracovníků	Počet žáků na pedagogického pracovníka	Průměrný počet žáků na třídu
12	323	31,5	25,1	12,9	26,9

Zdroj: výroční zpráva G.K.V.R.

Na území MAS Hlinecko je o téměř 8% nižší počet vysokoškolsky vzdělaných obyvatel než v České republice. Od školního roku 2010/2011 do 2012/2013 se na vysoké školy přihlásilo 219 absolventů. Tabulka 69 uvádí obory studia a zájem o ně ve školních letech 2010/2011 až 2012/2013. Odhadem lze říci, že absolventi gymnázia ve sledovaném období jsou stejně zaměřeni na přírodovědecké i humanitní obory.

**Tabulka 69** Zaměření absolventů gymnázia ve školních letech 2010/2011 až 2012/2013

Obor	Počet studentů
VŠCHT	5%
Stavební fakulta	4%
Dopravní fakulta	4%
Fakulta provozně-ekonomická	2%
Fakulta informatiky	5%
Fakulta zemědělská	3%
Právnícká fakulta	5%

Filozofická fakulta	12%
Pedagogická fakulta	12%
Přírodovědecká fakulta	7%
Lékařská fakulta	6%
Fakulta matematicko-fyzikální	2%
VŠE	6%
Fakulta zdravotních studií	2%
Zdravotně sociální fakulta	2%
Strojní fakulta	2%
Ostatní	21%
<b>Celkem</b>	<b>100%</b>

Zdroj: Webové stránky G.K.V.R.

V roce 2006 došlo ke zrušení středního odborného učiliště v Hlinsku. Tento krok znamenal ztrátu kvalifikace mladých obyvatel v tradičních oborech a tím se stal region méně zajímavým pro potenciální investory a dále znamenal snížení procenta mladých lidí, kteří po dokončení vzdělávání v regionu zůstávají. V současné době je snaha výuku na všeobecném gymnáziu rozšířit i o obor s odborným zaměřením, stejně tak jako je snaha zajistit pobočku nebo pracoviště odborného učiliště v Chrudimi v Hlinsku. Dostatečná nabídka středního a úplného středního vzdělání a učebních oborů vede k odlivu mladých lidí mimo region, kteří se následně hůře vrací, a kteří si naopak hledají práci a budoucí domov mimo region.

## 8.5 Ostatní zařízení

Školní kluby jsou pouze v Hlinsku. Školní klub Pohoda, který je určen na žáky od 7 do 15 let a Pohoda Cool, který je zaměřena na mládež od 15 do 26 let. Všechny školy mají školní družinu.

V regionu se nachází pouze jedna základní umělecká škola a to Základní umělecká škola Hlinsko, Poděbradovo náměstí 305, která nabízí výtvarný a hudební obor. Na území MAS Hlinecko je jako středisko volného času u MŠMT zaregistrován pouze Dům dětí a mládeže Hlinsko, okres Chrudim, který nabízí 34 kroužků pro žáky prvního i druhého stupně základních škol a pořádá tábory.

Kromě Domu dětí a mládeže volnočasové aktivity v Hlinsku organizuje:

- Centrum Jana XXIII. - volnočasové aktivity pro mládež,
- Mateřské centrum Hlinečánek - volnočasové aktivity pro rodiny s dětmi,
- Maják - volnočasové aktivity pro mládež,
- Skaut - volnočasové aktivity pro mládež,
- MEDEA - o.s., Hlinsko - volnočasové klubové i pobytové aktivity pro žáky ze sociálně znevýhodněného prostředí, rizikovou a delikventní mládež.



Mimo široké spektrum kroužků a jiných aktivit je zajišťováno školami a to jak učiteli, tak i externími osobami.

Mateřské a základní školy v MAS Hlinecko mají zajištěno stravování vlastními jídelnami, které jsou zřizovány obcemi. Výjimku v této oblasti tvoří základní školy a gymnázium v Hlinsku, kterým obědy zajišťuje společnost SCOLAREST - zařízení školního stravování spol. s r.o., Základní škola Raná, která má pouze výdejnu, obědy jsou dováženy ze Základní školy a mateřské školy Holetín a Základní škola Miřetice, kde je pouze výdejna a obědy jsou dováženy z Mateřské školy Miřetice, okres Chrudim.

V řádku soukromé jsou uvedeni zaměstnanci a úvazky společnosti SCOLAREST - zařízení školního stravování spol. s r.o., která zajišťuje obědy pro základní školy v Hlinsku. Společnost SCOLAREST - zařízení školního stravování spol. s r.o. v Hlinsku provozuje jídelnu v ulici Ležáků s kapacitou 150 míst, kam na obědy chodí žáci a zaměstnanci Základní školy Hlinsko, Ležáků 1449 a Základní školy Hlinsko, Smetanova 403, a výdejnu obědů v ulici Máchova s kapacitou cca 90 míst, kam docházejí na obědy žáci Základní školy, Hlinsko, Resslova 603 a studenti Gymnázia K. V. Raise.

## 8.6 Další vzdělávání

Obyvatelé regionu mají možnost využít dalších možností celoživotního vzdělávání, jako např. soukromé hudební školy a širokého spektra jazykových kursů, které je možné navštěvovat v Hlinsku.

### **Soukromá hudební škola Yamaha:**

- Jaroslav "KIDY" Klinecký - výuka hry na keyboard, akordeon - i chromatický /harmonika/, sopránová zobcová flétna, klavír

### **Jazykové školy:**

- Jazyková škola GO - výuka angličtiny pro dospělé, studenty, děti (8 - 12 let)
- Jazyková škola Jany Trubákové - Studium Aj, Nj, Šj, Fj a Rj, možnost složení státní jazykové zkoušky, možnost získání mezinárodně platné zkoušky ELSA
- Jazykové kurzy Legada - Výuka cizích jazyků - angličtina, němčina, francouzština, ruština, španělština, italština, příprava na mezinárodní zkoušky.

Mimo výše uvedených kursů přispívají v rámci své činnosti k celoživotnímu vzdělávání jednotlivých skupin obyvatelstva:

- veřejné knihovny,
- muzea a galerie,
- podnikatelské subjekty,
- příspěvkové organizace města,

- Městský kulturní klub Hlinečan,
- senior klub,
- pracoviště Úřadu práce Chrudim
- a rovněž podílejí základní školy a gymnázium, které vedle hlavní výuky organizují i mimoškolní činnost svých žáků. Uvedené subjekty.

## 8.7 SWOT analýza

Tabulka 70: SWOT analýza oblasti školství

Silné stránky	Slabé stránky
Dostatečný počet škol	Nenaplněná kapacita ve třídách
Dostatečná kapacita škol	Preferování velkých škol
Vhodné umístění škol (dostupnost)	Vysoké příspěvky na provoz školy od obce
Dobré vybavení škol výpočetní technikou	Chybějící střední školství, učiliště
Dobrý technický stav škol - zateplení, výměna oken, fasády,...	Chybějící zařízení pro péči o děti do tří let
Kvalifikovaný personál	Chybějící třídy pro děti se zvláštními potřebami v mateřských školách
Individuální přístup k žákům ve vesnických školách	Menší počet sňatků, nízká prarodinná motivace ze strany státu
Dobré dopravní spojení do škol	Nedostatek kvalitního školního nábytku
Volnočasové aktivity	Nedostatečné vybavení školních družin (vyřazený nábytek ZŠ)
Zájem kvalifikovaných učitelů o místa v regionu	Nedostatečná připravenost na přítomnost hendikepovaných žáků (bezbariérový přístup, pomůcky)
Dostatečná nabídka volnočasových aktivit dětí	
Nerušení škol v malých obcích (dotace obcí)	
Dostatečná kapacita školních jídelen	
Příležitosti	Hrozby
Realizace projektů z fondů EU pro nové aktivity	Rušení škol s malým počtem žáků zejména v malých obcích
Větší spolupráce mezi školami	Odliv rodin s dětmi
Zkvalitňování úrovně vzdělávání, růst personálu	Neúnosné příspěvky na provoz škol ze strany obcí
Zájem dětí a rodičů o nové aktivity	Nedostatek financí na investice a zlepšení zázemí
Zpestřování výuky	Malá podpora rodin s dětmi ze strany státu (přídavky, mateřská,...)
Rozšíření volnočasových aktivit o nové	Celkový posun věku rodiček (málo dětí)
Spolupráce mezi jednotlivými úrovněmi škol v regionu (MŠ, ZŠ a SŠ)	Přehnané administrativní nároky na pracovníky školy
Rozšíření počtu doplňkových zařízení	Snižování úrovně kvality škol
	Snížení dostupnosti škol omezením veřejné dopravy

## 8.8 Shrnutí analýza potřeb

Na území MAS Hlinecko je devět základních škol, z tohoto počtu je šest úplných a tři neúplné, které mají pouze první stupeň. Ve správním obvodu jsou pouze školy zřizované obcemi. Problémem hlavně malých škol je kolísavá naplněnost tříd, kdy mají nedostatečný počet žáků a bojují o přežití. V MAS Hlinecko není samostatná škola pro žáky se speciálními vzdělávacími potřebami, speciální a praktická škola je součástí základní školy v Hlinsku. Školy v regionu mají volné kapacity a rodiče nemají problém sem žáky umístit.

Ve správním obvodu Hlinsko je sedm mateřských škol. Kapacita některých je zcela naplněna, ale nepředpokládá se výrazné rozšiřování kapacit škol nebo budování nových. Dále zde není žádné zařízení určené pro děti do tří let. Děti do tří let přijímají pouze některé mateřské školy při splnění některých podmínek. Ve správním obvodu jsou dvě mateřská centra.

Dále se v Hlinsku nachází základní umělecká škola, která nabízí výtvarný a hudební obor, středisko volného času a školní kluby.

Co se týká středního školství, v Hlinsku má dlouhou tradici všeobecné gymnázium, které nabízí čtyř i osmiletý obor studia. Problém v této oblasti je chybějící střední technické vzdělávání, neboť o pracovníky v tomto zaměření je nouze. Navíc v důsledku malé nabídky středního vzdělání mladí lidé odcházejí do jiných měst a po absolvování studia se do regionu nevracejí.

Jako největší riziko je hodnoceno nedostatek dětí, personální riziko a reformy, které zhorší podmínky pro kvalitu výuky.

Potenciál rozvoje území je spatřován v posilování patriotismu dětí a mládeže v regionu (hrdost na svůj region u dětí a studujících, zájem vrátit se po vyučení nebo absolvování SŠ a VŠ zpět do regionu), zajištění dostatečných služeb předškolních vzdělávání s následným přechodem na základní vzdělávání (včetně doplňkových aktivit – jídelny, družiny, větší nabídka volnočasových aktivit pro děti) a spolupráci mezi organizacemi předškolního základního a středního vzdělávání.

## 8.9 Dotazníkové šetření

Níže vidíme dotazníkové šetření, které bylo určeno pro respondenty bez rozdílu věku, pohlaví a všech úrovní dosaženého vzdělání. Podmínkou bylo pouze jejich trvalé bydliště v regionu MAS Hlinecko, o. s.

V níže uvedené tabulce je uvedeno pořadí vyhodnocených palčivých témat regionu dle důležitosti a četnosti hlasů jednotlivých členů týmu pro tvorbu strategie.

Seřazení priorit rozvoje území MAS Hlinecko, o. s.

**Tabulka 71: Seřazení priorit rozvoje území MAS - další náměty**

Další náměty	Počet bodů
Odliv obyvatel, mladí by se rádi vraceli, ale nemají práci, mládež má špatný příklad- nezaměstnanost - odchází z města mimo region	10
Snižující se životní úroveň	2
Větší angažovanost občanů	2
Větší dohled policie o víkendu	1
Vzájemná komunikace mezi jednotlivými obcemi- společné, kulturní, sportovní akce, besedy	1
Zapojení mladých do společenského života	2
Hlinsko - město seniorů	2

*Zdroj: Vlastní zpracování na základě dotazníkového šetření*

Už ze statistik analýz je evidentní, že počet obyvatel od roku 2010 se rapidně snižuje a přibývá osob seniorského věku. Úbytek mladých lidí je výrazný a podporuje celkové vyliďňování periferního regionu Pardubického kraje, ke kterým území naší MAS patří. Tuto analýzu potvrdilo i naše dotazníkové šetření, ze kterého jasně vyplynul problém odlivu obyvatel z území MAS Hlinecko, o. s. Celý dokument viz příloha č. 2.

### **Anketa pro studenty a absolventy**

Výběr posuzovaného vzorku byl zaměřen na mladé lidi, kteří pocházejí z Hlinska a okolí. Dotazníkového šetření, které se týká fluktuace mladých občanů na Hlinecku, se zúčastnilo 176 respondentů. Jako distribuční prostředky byly použity sociální sítě. Celý dotazník viz příloha č. 1.

### **Výsledky dotazníkového šetření**

Úkolem první části dotazníku bylo charakterizovat respondenty z hlediska pohlaví, nejvyššího dosaženého vzdělání a věku. Ačkoliv to nebylo záměrem, na dotazník odpověděla polovina mužů a polovina žen. Rozdělíme-li respondenty podle nejvyššího dosaženého vzdělání (viz. obr. 31), je patrné, že největší část představují studenti (44%), dále obyvatelé s úspěšně složenou maturitní zkouškou (32%) a nejmenší podíl zaujímají občané, kteří absolvovali vysokou školu (25%).

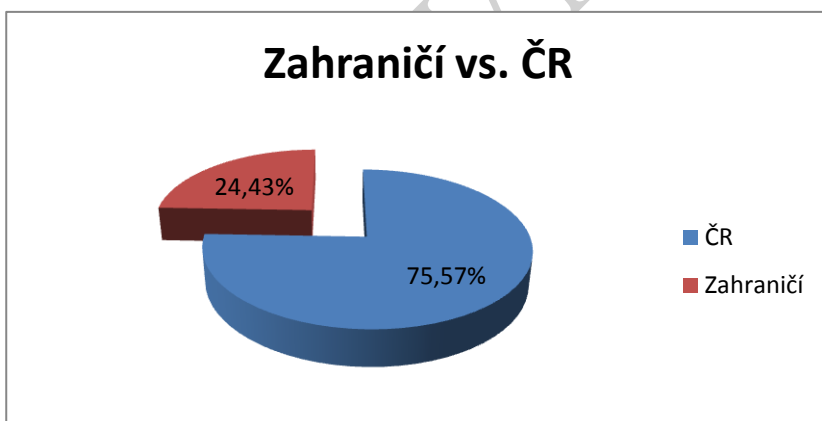


**Obrázek 62: Nejvyšší dosažené vzdělání respondentů**

*Zdroj: Vlastní zpracování na základě dotazníkového šetření*

Druhá část je zaměřená na zjištění, zda se mladí lidé plánují odstěhovat nebo zůstat v České republice, kde chtějí žít a jaká faktory jsou pro ně směřodátné při rozhodování, kde se trvale usadit.

Na otázku, zda respondenti žijí (popř. plánují žít) v zahraničí, odpovědělo více než 75% dotazovaných, že zůstali (popř. chtějí zůstat) v České republice) a téměř 25% uvedlo, že chtějí pobývat v zahraničí. Tento stav dokumentuje obrázek 63. Výsledek ale může být zavádějící, protože téměř 64% respondentů, kteří uvedli, že chtějí pobývat v zahraničí, jsou studenti. Zajímavé je, že mírně vyšší sklony ve fluktuaci mají muži (52%).

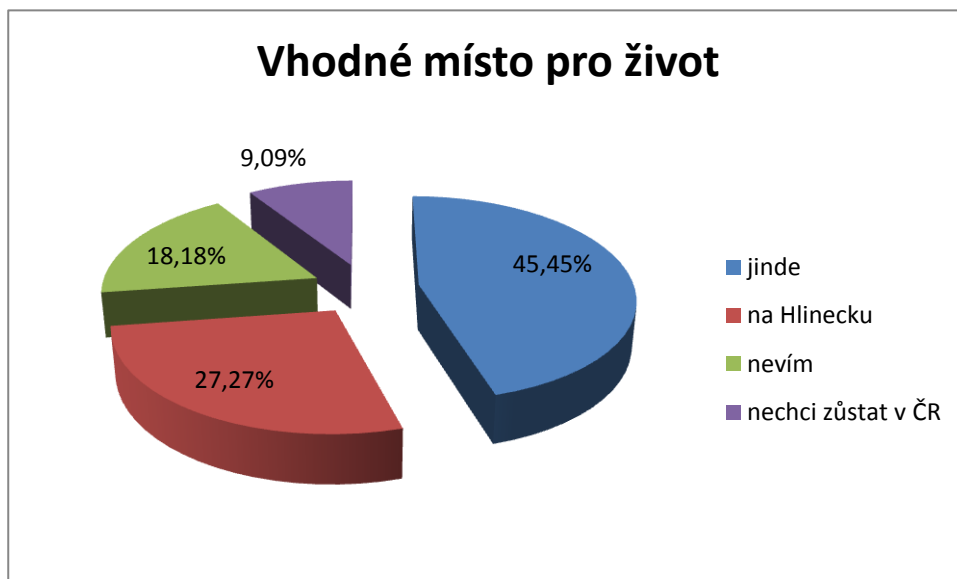


**Obrázek 63: Fluktuace respondentů do zahraničí**

*Zdroj: Vlastní zpracování na základě dotazníkového šetření*

Na otázku kde by respondenti měli zájem se usadit (viz. obr. 34), pokud by chtěli žít v České republice, odpovědělo více než 27% dotazovaných na Hlinecku, téměř 45,5% v jiné oblasti a 18 % není rozhodnuto. Podíváme – li se blíže na skupinu obyvatel, kteří chtějí zůstat na Hlinecku, je tvořena

60% ženami a naprostou většinou (46%) dosáhla nejvýše středoškolského vzdělání. Naopak skupina, která shledává jako vhodné místo pro život jinou oblast v České republice, je zastoupena z 52 % muži a ze 48 % studenty, 24 % vysokoškolsky vzdělanými osobami a 26% tvoří středoškoláci.



Obrázek 64: Vhodné místo pro život

Zdroj: Vlastní zpracování na základě dotazníkového šetření

Poslední otázka byla zaměřena na faktory, které jsou pro jednotlivce rozhodující, při rozhodování se, kde se trvale usadí. Respondent měl za úkol ohodnotit čísla 1 až 5, kde 1 znamenala nejdůležitější a 5 nejméně důležité, důležitost kvality životního prostředí, možnosti získat vhodné zaměstnání, příležitosti sportovního vyžití, dosahu kultury, blízkosti rodiny a přátel, dosah zdravotních zařízení, vhodného prostředí pro rodinu, dostupnost a kvalita škol, školek a parků, možnost zapojení se do volnočasových aktivit a přítomnosti partnera nebo partnerky.

Respondenti ohodnocovali možnosti velmi málo čísla 4 a 5, z čehož lze usuzovat, že dané oblasti nepovažují za málo nebo nejméně důležité. Naopak jako jednoznačně nejdůležitější bylo ohodnoceno zaměstnání, na druhém místě je přítomnost partnerky a dále prostředí pro rodinu. Ostatní možnosti jsou ve větší míře ohodnoceny jako důležité s výjimkou parků, kde převládlo hodnocení 3. V tomto případě jsou ale více směrodatné odpovědi respondentů, u kterých je patrné, že by chtěli zůstat na Hlinecku. U této skupiny obyvatel hraje důležitější roli blízkost rodiny a přátel, školy a školky.

## Závěr dotazníkového šetření



Není překvapení, že poměrně velké procento mladých respondentů nepočítá s možností, že se do rodného kraje vrátí, vzhledem tomu, že by zde nenašli uplatnění ve svém oboru, který studovali. Část dotazovaných má v plánu nejdříve posbírat zkušenosti v zahraničí a teprve poté se rozhodnout, kde se zabydlí a co budou dělat. Výsledek dotazníkového šetření je důležitý především pro tu část respondentů, kteří se rozhodli zůstat na Hlinecku. Tito mladí lidé poměrně jasně vyjádřili, že je pro ně prioritní zaměstnání a blízkost partnera. Těžko získáme vliv na mladé lidi při výběru partnera, proto je nutné se zaměřit na problematiku zaměstnávání mladých lidí a jejich podpory. Tato oblast může být řešena formou pomoci při vyhledávání praxe v regionu po ukončení studia, spolupráce s potenciálními zaměstnavateli již v době studií, pomoc subjektů z regionu se seminárními, bakalářskými a diplomovými pracemi a naopak výběr zajímavých témat, které by pomohly zpětně rozvoji aktivit na Hlinecku v různých oblastech. V neposlední řadě je pro území MAS důležité rozšířit spolupráci s místním úřadem práce, hledat různé formy uplatnění, motivace, do vzdělání po studiích, ale i stáží či prázdninových praxí už v době studií a napomoci tak absolventům ulehčení návratu na Hlinecko. Už ze statistik analýz je evidentní, že počet obyvatel od roku 2010 se rapidně snižuje a přibývá osob seniorského věku.

## 9 Řízení obcí, informovanost, spolupráce

Do samostatné působnosti obce patří

- hospodaření obce,
- rozpočet a závěrečný účet obce,
- peněžní fondy obce,
- právnické osoby obce a organizační složky obce účast obce na právnických osobách,
- organizace, řízení, personální a materiální zajištění obecního úřadu,
- osobní a věcné výdeje na činnost obecního úřadu a zvláštních orgánů obce,
- vydávání obecně závazných vyhlášek obce,
- místní referendum,
- obecní policie,
- ukládání pokut za správní delikty,
- program rozvoje územního obvodu obce,
- územní plán obce a regulační plán a vyhlášení jejich závazné části obecně závaznou vyhláškou,
- spolupráce s jinými obcemi,

- místní poplatky,
- zřizování jednotky dobrovolných hasičů a zabezpečení úkolů požární ochrany v obci,
- zajišťování připravenosti obce na mimořádné události a podílení se na provádění záchranných a likvidačních prací a na ochraně obyvatelstva,
- zřizování a správa předškolních zařízení, základních škol, základních uměleckých škol a zařízení jim sloužícím,
- zřizování zdravotnických zařízení a ochrana veřejného zdraví,
- a ochrana před alkoholismem a jinými toxikomaniemi.

#### Přenesená působnost obce

- vykonávání nařízení obce,
- rozhodování o místních a účelových komunikacích,
- projednávání přestupků,
- jakou vodoprávním úřadem a spravuje drobné toky,
- povodňový orgán,
- a orgán ochrany přírody a ochrany ovzduší.

#### Obec s pověřeným obecním úřadem

- rozhodovat v prvním stupni ve správním řízení o právech, právem chráněných zájmech a povinnostech osob, pokud zákon nestanoví jinou příslušnost,
- rozhodují o poskytování peněžité a věcné dávky nebo půjčky,
- zajišťují volby do Parlamentu České republiky, zastupitelstev krajů, do zastupitelstev obcí a do evropského parlamentu,
- jsou vodoprávní úřadem a povolují odběr a nakládání s vodami
- jsou orgánem ochrany přírody,
- jsou orgánem ochrany zemědělského půdního fondu.

#### Obce s rozšířenou působností

- evidence obyvatel, vedení registru obyvatel,
- vydávání cestovních dokladů a občanských průkazů, řidičských průkazů,
- vodoprávní řízení a Vydávání souhlasu k vodním stavbám,
- živnostenský úřad,
- ochrana životního prostředí,
- vykonávání státní správy lesů,

- rozhodování na úseku myslivosti a rybářství,
- doprava a silniční hospodářství pro silnice II. a III. třídy,
- dávky a sociální služby,
- sociálně právní ochrana dětí,
- péče o staré a zdravotně postižené,
- a péče o nepřízpůsobivé občany.

#### Samostatná působnost kraje

- hospodaření kraje,
- rozpočet a závěrečný účet kraje,
- peněžní fondy kraje,
- právnické osoby kraje a organizační složky kraje a účast kraje v právnických osobách,
- osobní a věcné výdaje na činnost krajského úřadu a zvláštních orgánů kraje, organizace, řízení, personální a materiální zajištění krajského úřadu,
- vydávání obecně závazných vyhlášek,
- zákonodárná iniciativa vůči Poslanecké sněmovně,
- aktivní legitimace k podání ústavní samosprávné stížnosti a návrhu na zrušení podzákonného právního předpisu Ústavním soudem z důvodu nezákonnosti či neústavnosti,
- program rozvoje kraje,
- územně plánovací dokumentace pro území kraje a vyhlášení její závazné části obecně závaznou vyhláškou,
- spolupráce s jinými kraji, účast v regionech soudržnosti,
- dopravní obslužnost na území kraje,
- koncepce rozvoje cestovního ruchu,
- ukládání pokut v samostatné působnosti,
- koncepce rozvoje památkové péče, prováděcí plány zachování a obnovy kulturních památek,
- zajišťování přípravy na mimořádné události, provádění záchranných a likvidačních prací a podílení se na ochraně obyvatelstva,
- střední školství, odborná učiliště, speciální základní školy, konzervatoře,
- krajská zařízení a ústavy sociální péče, zařízení sociálně výchovné činnosti,
- zařízení odborného poradenství pro děti, zařízení pro výkon péstounské péče,
- zřizování zařízení zdravotnické péče, záchranné služby, protialkoholního zařízení,
- ochrana před alkoholismem a jinými toxikomaniemi,

- koncepce odpadového hospodářství kraje,
- účastnictví při řízení o posuzování vlivů na životní prostředí, zpracování strategie ochrany přírody, koncepce ochrany ovzduší.

#### Přenesená působnost kraje

- povolování zvláštního užívání silnic II. a III. třídy,
- výkon státní správy v oblasti národních kulturních památek,
- zprostředkování osvojení a pěstounské péče,
- rozhodování o zařazení lesů do kategorie lesů,
- rozhodování na úseku myslivosti,
- rozhodování na úseku rybářství,
- vedení a zpracování evidence odpadů, schvalování nakládání s nebezpečnými látkami,
- řízení prevence závažných havárií,
- výkon na úseku ochrany přírody, ovzduší a zemědělského půdního fondu,
- výkon agendy krajských živnostenských úřadů.

#### Další kompetence kraje

- odvolací řízení proti rozhodnutí obcí ve správním řízení v první instanci,
- kontrola výkonu státní správy orgány obcí a metodická pomoc obcím,
- přezkoumání hospodaření obce,
- výkon dozoru nad zákonností ve státní správě a samosprávě obcí,
- rozhodování o oddělené části obce,
- oprávnění rozhodnout v případech nečinnosti obecních úřadů v přenesené působnosti o jejím výkonu jiným obecním úřadem.

**Tabulka 72 Počet volených zástupců v obcích**

<b>Obec</b>	<b>Počet volených členů zastupitelstva</b>
Obec Dědová	7
Město Hlinsko	21
Obec Holetín	9
Obec Jeníkov	9
Obec Kladno	7
Obec Krouna	15
Obec Měřetice	11

Obec Mrákotín	7
Obec Pokřikov	7
Obec Raná	9
Obec Tisovec	9
Městys Trhová Kamenice	7
Městys Včelákov	7
Obec Vítanov	9
Obec Vojtěchov	9
Obec Vortová	7
Obec Všeradov	7
Obec Vysočina	7

Zdroj: volby.cz

## 9.1 Informovanost

Tabulka 73 Přehled informovanosti v obcích

Obec	Zpravodaj	Obecní rozhlas	Kniha obce	Brožury	Webové stránky
Obec Dědová	Ne	Ano	Ne	Ne	Ano
Město Hlinsko	Ano	Ano	Ano	Ano	Ano
Obec Holetín	Ano	Ano	Ne	Ne	Ano
Obec Jeníkov	Ne	Ano	Ano	Ano	Ano
Obec Kladno	Ne	Ano	Ne	Ano	Ano
Obec Krouna	Ano	Ano	Ano	Ano	Ano
Obec Měřítec	Ano	Ano	Ne	Ne	Ano
Obec Mrákotín	Ne	Ano	Ne	Ne	Ano
Obec Pokřikov	Ne	Ano	Ne	Ne	Ano
Obec Raná	Ne	Ano	Ano	Ne	Ano
Obec Tisovec	Ano	Ano	Ne	Ne	Ano
Městys Trhová Kamenice	Ano	Ano	Ano	Ne	Ano
Městys Včelákov	Ano	Ano	Ano	Ne	Ano
Obec Vítanov	Ne	Ano	Ne	Ne	Ano
Obec Vojtěchov	Ano	Ano	Ne	Ano	Ano
Obec Vortová	Ne	Ano	Ano	Ano	Ano
Obec Všeradov	Ne	Ano	Ne	Ne	Ano
Obec Vysočina	Ano	Ano	Ano	Ano	Ano

Zdroj: vlastní zpracování

## 9.2 Spolupráce

### 9.2.1 Dobrovolné svazky obcí

V MAS Hlinecko působí čtyři dobrovolné svazky obcí



EVROPSKÁ UNIE  
EVROPSKÝ FOND PRO REGIONÁLNÍ ROZVOJ  
INVESTICE DO VAŠÍ BUDOUCNOSTI



MINISTERSTVO  
PRO MÍSTNÍ  
ROZVOJ ČR

- Mikroregion Skutečsko – Ležáky - Tisovec, Holetín
- Sdružení obcí mikroregionu Hlinecko - všechny
- Svazek obcí pro plynofikaci Krounského regionu – Dědová, Jeníkov, Kladno, Krouna, Pokřikov, Raná
- Svazek obcí Studnice, Hamry, Vortová - Vortová

### **Sdružení obcí mikroregionu Hlinecko**

- podpora snižování nezaměstnanosti v jednotlivých členských obcích i celém regionu
- zlepšování životního prostředí
- rozvoj ekonomiky v regionu
- rozvoj infrastruktury na území členských obcí
- rozvoj cestovního ruchu v jednotlivých obcích a celém regionu
- společné projekty a společné postupy v oblastech školství, sociální péče, zdravotnictví, kultury, požární ochrany, veřejného pořádku a péče o zvířata
- spolupráce v oblasti zabezpečování čistoty obce, správy veřejné zeleně a veřejného osvětlení, shromažďování a odvozu komunálních odpadů a jejich nezávadného zpracování, využití nebo zneškodnění, zásobování vodou, odvádění a čištění odpadních vod
- spolupráce při zavádění, rozšiřování a zdokonalování sítí technického vybavení a systémů veřejné osobní dopravy k zajištění dopravní obslužnosti daného území
- spolupráce v oblasti ochrany ovzduší
- spolupráce a společné projekty v oblasti správy majetku obcí, lesů, domovního a bytového fondu, sportovních a kulturních zařízení

### **Svazek obcí pro plynofikaci Krounského regionu**

- plynofikace členských obcí

### **Svazek obcí Studnice, Hamry, Vortová**

- ochrana a prosazování společných zájmů členů v oblasti kanalizace

### **Mikroregion Skutečsko – Ležáky**

- všeobecná ochrana životního prostředí v zájmovém území
- společný postup při dosahování ekologické stability zájmového území a jeho trvalé obyvatelnosti



- koordinace významných investičních akcí v zájmovém území
- koordinace obecních, územních plánů a územní plánování v regionálním měřítku
- sladění zájmů a činnosti místních samospráv a společné ovlivňování výkonů statní správy v zájmovém území
- vytváření a zmnožování společného majetku
- zastupování členů při jednání se třetími osobami
- zabezpečení vedení příslušné technické a jiné agendy

### 9.3 Partnerská města

- Medemblik - země: Holandsko
- Púchov - země: Slovensko
- Civitella d'Agliano - země: Itálie

### 9.4 SWOT analýza

Tabulka 74 SWOT analýza

SILNÉ STRÁNKY	SLABÉ STRÁNKY
Dobrá spolupráce mezi jednotlivými subjekty v regionu	Pomalu se zlepšující prezentace regionu v oblasti cestovního ruchu
	Nedostatečná kvalita zázemí nutného pro rozvoj volnočasových organizací (přežívání více než rozvoj)
PŘÍLEŽITOSTI	HROZBY
Zavedení certifikovaného regionálního značení Hlinecka pro zvýšení prestiže výrobků a výrobců směrem k občanům i návštěvníkům	Neúčinná propagace akcí regionu dovnitř (k obyvatelům) i vně (návštěvníkům)
Společný tlak na regionální podporu vzniku a rozvoje malých podniků, zejména start mikropodniků	Nerespektování principů partnerství
Udržování tradic a jejich publicita jako ochrana unikátního dědictví našich předků	
Tvorba a rozvoj novodobých tradic a vznik novodobých památek a atraktivit regionu pro budoucí generace	
Spolupráce mezi školami v regionu, rozvoj spolupráce mezi firmami a školami ve vazbě zejména na učňovské a technické obory	
Příprava společných projektů obcí, regionů a MAS v ČR i zahraničí- integrované projekty	

Kvalitní a účinná propagace regionu doma i v zahraničí	
Provázanost spolupráce jednotlivých subjektů prostřednictvím aktivit v MAS	

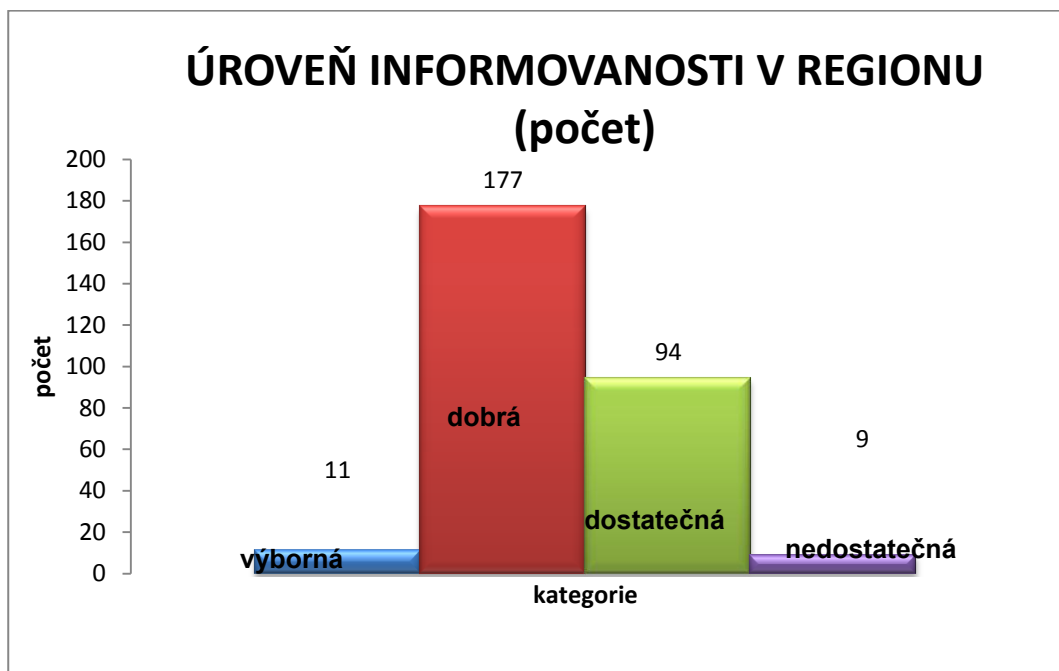
.Zdroj: Vlastní zpracování

## 9.5 Shrnutí analýzy potřeb

Všechny obce v MAS Hlinecko jsou řízeny v souladu s platnými právními předpisy a dle nejlepšího vědomí a svědomí jejich představitelů. Co se informovanosti týká, všechny obce mají místní rozhlas a většina vydává zpravodaj. Na území MAS Hlinecko jsou čtyři dobrovolné svazky obcí, z nichž největší a polytematický je Sdružení obcí mikroregionu Hlinecko. V dotazníkovém šetření zaměřeném na spokojenost občanů s úrovní zaměstnanosti, naprostá většina respondentů uvedla, že je informovanost dobrá.

## 9.6 Dotazníkové šetření

V Údaje níže uvedené vycházejí z dotazníkových šetření, které zjišťuje silné a slabé stránky v území MAS Hlinecko, o. s. a zároveň i jejich limity a možnosti. Dotazník bych určen pro respondenty bez rozdílu věku, pohlaví a všech úrovní dosaženého vzdělání. Jedinou podmínkou bylo, že trvale bydlí v regionu MAS Hlinecko, o. s. Celý dotazník viz příloha č. 2.



**Obrázek 65: Úroveň informovanosti v regionu**

*Zdroj: Vlastní zpracování na základě dotazníkového šetření*

Obyvatelé regionu MAS Hlinecko, o. s. posuzují pozitivně úroveň informovanosti v regionu, přičemž naprostá většina dotazovaných využívá jako zdroj informací internetové stránky a místní tisk.

## 10 Bezpečnost

### 10.1 Projekty v oblasti prevence

Projekty v oblasti prevence se zabývají především osvětou v dopravě, seznámením se záchrannými složkami a pořádáním pobytů pro děti ze sociálně znevýhodněného prostředí. Žádný projekt nebyl zaměřen na protidrogovou prevenci.

Od roku 2004, kdy byly pro Hlinecko poprvé vyčleněny finanční prostředky na prevenci kriminality, se již uskutečnilo osmdesát projektů. V posledních čtyřech letech probíhá na Hlinecku průměrně třináct projektů zaměřených NA prevenci kriminality. Což znamená dvojnásobný nárůst oproti roku 2008 a šestinásobný oproti roku 2004.

Naprosté většiny projektů určené základním školám se účastní pouze základní školy z města Hlinska, obce Kameničky a městysu Trhová Kamenice.

V tabulce 75 jsou patrné finanční prostředky, které byly přiděleny na prevenci kriminality za posledních deset let.

**Tabulka 75 Čerpání finančních prostředků na prevenci kriminality 2004 – 2014**

	Přidělená dotace	Počet projektů	Počet z dotace	Částka celkem	Z dotace	Z jiných zdrojů	Z prostředků města
<b>Celkem</b>	3 108 000	81	19	5 047 480	3 108 000	327 720	1 611 160

*Zdroj: Koncepce kriminality*

Na protidrogovou prevenci nebyly v letech 2004–2014 čerpány žádné finanční prostředky. Všechny preventivní programy jsou zaměřeny pouze na děti a mládež a není zde žádná prevence pro ostatní věkové kategorie obyvatel, jako např. senioři.

Na území Hlinecka začal boj proti drogové závislosti v roce 2008, kdy byl ve spolupráci s Centrem terénních programů Pardubického kraje zahájen monitoring drogové scény v Hlinsku. Dále byla drogově závislým nabídnuta pomoc v léčbě od závislosti a také bezpečná likvidace použitého injekčního materiálu. Do roku 2010 bylo navázáno čtyřicet osm osobních kontaktů a v roce 2011 bylo nabídnuto provádění testů na Hepatitidu typu C a na virus HIV.

Přehled trestných činů ve správním obvodu Hlinsko v porovnání s okresem Chrudim v období duben 2013 až květen 2014 uvádí tabulka 77.

**Tabulka 76 Trestná činnost v ORP Hlinsko**

Zjištěné trestné činy	Hlinsko
<b>Trestné činy celkem</b>	271
<b>Vraždy</b>	0
<b>Znásilnění</b>	0
<b>Fyzické útoky</b>	7
<b>Loupeže</b>	3
<b>Vloupání do obydlí</b>	9
<b>Vloupání do chat a chalup</b>	7
<b>Krádeže automobilů</b>	9
<b>Krádeže věcí z automobilů</b>	34
<b>Krádeže jízdních kol</b>	6
<b>Výroba, držení a distribuce drog</b>	0
<b>Řízení pod vlivem</b>	14
<b>Všechny zbývající činy</b>	182

*Zdroj: www.mapakriminality.cz*

Tabulka 77 Porovnání počtu trestných činů v ORP Hlinsko a okresu Chrudim

Zjištěné trestné činy	Hlinsko	Okres Chrudim
Trestné činy celkem	100%	100%
Vraždy	0%	0%
Znásilnění	0%	0%
Fyzické útoky	3%	4%
Loupeže	1%	1%
Vloupání do obydlí	3%	4%
Vloupání do chat a chalup	3%	3%
Krádeže automobilů	3%	3%
Krádeže věcí z automobilů	13%	10%
Krádeže jízdních kol	2%	3%
Výroba, držení a distribuce drog	0%	1%
Řízení pod vlivem	5%	5%
Všechny zbývající činy	67%	67%

Zdroj: [www.mapakriminality.cz](http://www.mapakriminality.cz)

Porovnáme-li počty trestných činů v ORP Hlinsko s okresem Chrudim je zřejmé, že na Hlinecku bylo ve sledovaném období spácháno 271 trestných činů, z toho 12% bylo krádeže věcí z automobilů a čtrnáct případů řízení motorového vozidla pod vlivem alkoholu a jiných omamných látek a z toho 67% trestných zařazuje portál [www.mapykriminality.cz](http://www.mapykriminality.cz), jako všechny zbývající. Počty ostatních činů jsou uvedeny v tabulce 76.

Co se týká kriminality mládeže ve věku od patnácti do sedmnácti let, mezi nejčastější provinění, lze zařadit neoprávněné užívání cizí věci, porušování osobní svobody a výtržnictví. Do trestných činností dětí do 15 let patří drobné krádeže, krádeže a poškozování cizí věci a výtržnictví. Ale z tabulky 78, která zobrazuje počty dětí, proti kterým bylo zahájeno přestupkové řízení a které spáchaly trestnou činnost, vyplývá, že kriminalita mladistvých rozhodně nelze označit jako palčivý problém regionu. Především rok 2012 a 2013 je dobrou vizitkou preventivních programů v ORP Hlinsko.

Tabulka 78 Trestná činnost dětí a mládeže v obvodu s rozšířenou působností

Název	2005	2006	2007	2008	2009	2010	2011	2012	2013
Počet dětí, proti kterým bylo zahájeno přest. řízení	5	7	2	8	4	4	6	7	3
- z toho do 15 let	0	0	0	0	0	0	0	0	0
Trestná činnost mladistvů	4	15	20	13	9	13	15	5	2
Trestná činnost dětí do 15 let	0	3	13	6	2	7	8	5	1

Zdroj: Koncepce prevence kriminality města Hlinska

Tabulka 79 Přestupky nejvíce zatěžující město

Přestupky	2004	2005	2006	2007	2008	2009	2010	2011	2012	2013
Celkový počet přestupků	365	395	522	652	721	653	609	711	697	649
Dopravní prostředky	-	-	214	349	412	481	377	506	344	288
Narušování veřejného pořádku	331	358	289	280	288	171	220	184	347	334
Přestupky spáchané pod vlivem alkoholu	34	37	19	23	21	1	12	21	6	21

Zdroj: Koncepce prevence kriminality města Hlinska

Dle zpracované bezpečnostní analýzy je zřejmé, že hlavními bezpečnostními problémy jsou:

- majetková trestná činnost,
- vandalismus,
- násilná trestná činnost,
- výtržnictví a veřejné pohoršení,
- rušení nočního klidu.



## 10.2 SWOT analýza

Tabulka 80: SWOT analýza - Bezpečnost

Silné stránky	Slabé stránky
Dobrá úroveň sociálních služeb	Selhávání role rodiny ve společnosti
Dobře nastavený systém komunikace radnice s veřejností v rámci projektu Zdravé město Hlinsko	Zadlužování domácností
Dlouholeté zkušenosti s realizací místní Agendy 21	Vysoká míra nezaměstnanosti
Služby sociální prevence	Podvodný podomní a pouliční prodej
Široká nabídka volnočasových aktivit pro děti, mládež, dospělé a seniory	Množství nonstop podniků – riziko gamblerství, alkoholismu
Volnočasové centrum POHODA pro děti od sedmi do patnácti let	Drobné krádeže dětí
Školní družiny, kroužky ve školách a školní jídelny	Alkohol mladistvých
Sportoviště ve městě – modernizace a rekonstrukce sportovních hřišť	Vandalství a agresivita ve školách
Přednášková a osvětová činnost (Městská knihovna, MP, PČR,...)	Vzrůstající kriminality, především majetková trestná činnost
Občanská poradna	Malá kvalifikovaná informovanost
	Nedostatečný systém sociálního bydlení
	Tolerance veřejnosti k negativním projevům chování
	Nedostatečná technická vybavenost policie pro preventivní a přednáškovou činnost
	Nedostatek informačních materiálů pro preventivní a přednáškovou činnost
	Nedostatečný počet aktivit pro mládež od patnácti +
	Absence volnočasového zařízení pro mládež od patnácti +
	Absence kamerového systému ve městě
	Absence sportovního plácku se skate a inline prvky
Příležitost	Hrozby
Zkušenosti jiných měst (NSZM ČR)	Nedostatek financí na zajištění prevence
	Nedostatek NNO v oblasti prevence
	Málo neziskových organizací v sociální oblasti
Granty a dotace (PaK, EÚ, jednotlivá ministerstva ČR)	Malá kapacita azylových domů
Rozšiřování služeb psychosociální pomoci ve školách (školní psycholog, supervize,..)	Nezájem veřejnosti o prevenci
	Narůstající extremismus
	Nedostatečná legislativa v oblasti prevence (především alkoholismus dětí a mládeže, regulace výherních automatů a terminálů)

	Záškoláctví
	Kyberšikana

*Zdroj: Vlastní zpracování*

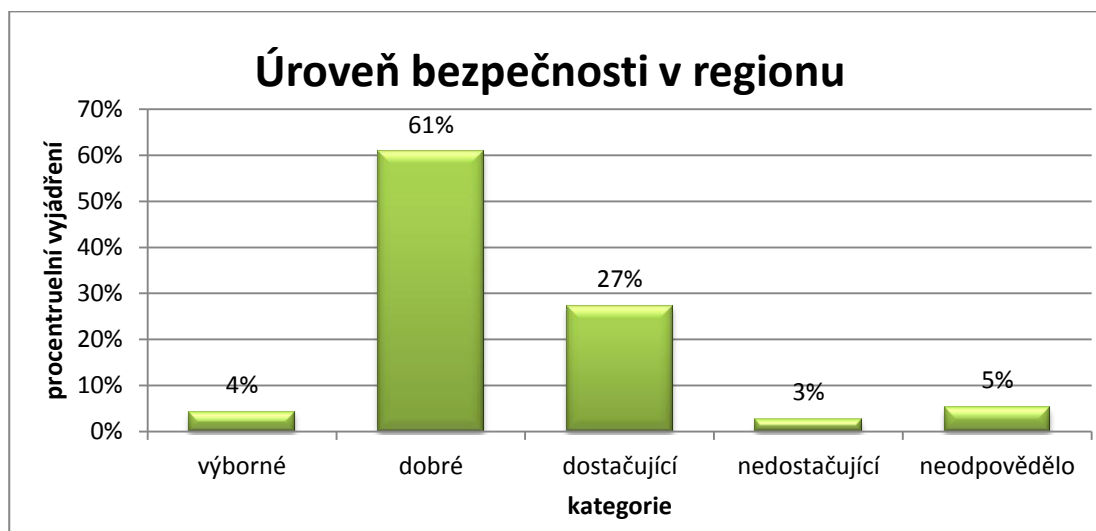
### 10.3 Shrnutí analýzy potřeb

V regionu probíhá několik projektů na prevenci kriminality a osvětu v oblasti bezpečnosti. Většina projektů je zaměřena na základní školy. Od roku 2008 se do projektů v oblasti prevence připojil aktivní boj proti drogové závislosti, zahrnující i testování na HIV a Hepatitidu typ C a podobně. Po analýze dat tabulek můžeme konstatovat, že kriminalita mladistvých v regionu je nízká, zřejmě i proto, že preventivní programy mají velký smysl a je nutné jejich průběh v regionu podporovat, aby v budoucnosti nedošlo ke zhoršení situace. Je zde dostatečná škála volnočasových aktivit pro děti, mládež, dospělé i seniory, které mají zajistit obyvatelům aktivní využití volného času a omezit sklony ke kriminální činnosti.

Hlavními bezpečnostními problémy jsou dle počtu přestupků v tab. XXX majetková a násilná trestná činnost, vandalismus, výtržnictví a rušení nočního klidu. Jen zlomek přestupků byl spáchán pod vlivem alkoholu. Některé z těchto přestupků by mohla omezit například instalace kamerového systému v nejčastějších místech přestupků.

### 10.4 Dotazníkové šetření

Údaje níže uvedené tabulce vycházejí z dotazníkového šetření, které zjišťuje silné a slabé stránky v území MAS Hlinecko, o. s. a zároveň i jejich limity a možnosti. Dotazník bych určen pro respondenty bez rozdílu věku, pohlaví a všech úrovní dosaženého vzdělání. Jedinou podmínkou bylo, že trvale bydlí v regionu MAS Hlinecko, o. s.



**Obrázek 66: Hodnocení úrovně bezpečnosti v regionu**

*Zdroj: Vlastní zpracování na základě dotaznikového šetření*

Obyvatelé z území MAS Hlinecko, o. s. hodnotí pozitivně otázku bezpečnosti v regionu. K dobré úrovni přispívá spolupráce komunikace radnice s veřejností v rámci projektu Zdravé město Hlinsko. Široká nabídka pro volnočasové aktivity pro děti, mládež, dospělé a seniory. A také přednášková a osvětová činnost s pomocí Městské knihovny, městské policie a Policie České republiky. Celý dotazník viz příloha č. 2.

## 11 Turistický ruch

### 11.1 Přírodní památky

Díky členitosti a rozmanitosti místního kraje můžete téměř na každém kroku narazit na přírodní zajímavost, historickou nebo církevní památku. Naleznete tu mnoho potoku a říček, jezírek a rybníků, rozlehlé lesy a zachovalé pralesy, malé skalky, masivní skály nebo pískovcová skalní města.

#### Přírodní zajímavosti - Kopce a vrchy

##### **Vrch Hrobka - kopec v otevřené krajině**

Kopec leží vedle vyššího vrchu Pešava, který je oddělen silnicí vedoucí z Hlinska do Kameniček. Na táhlém, ale mírném jižním svahu kopce stojí vesnice Jeníkov. Naopak na severozápadním svahu, který je mnohem členitější, roste les s množstvím palouků a záhybů a na jeho úpatí je vesnice Hamry.

### **Hadí vrch - vrch uprostřed lesa**

Hadí vrch leží uprostřed hlubokého lesa zvaného Lány. Z hlavní cesty vedoucí od Hamrů do Vortové je v místech autobusové zastávky odbočka na jednu stranu k Hamerské nádrži, na druhou stranu směrem do lesa, nahoru k Hadímu vrchu. Otvírá se odtud výhled na hluboké lesy v okolí Hlinska, Jeníkova nebo Kameniček.

### **Vrch Volákův kopec - kopec s lomem v otevřené krajině**

Vojtěchův kopec, známý v malířské tradici jako kopec Volákův, patří k nejvýše položeným místům Chrudimska. Geologicky náleží ke svrateckému krystaliniku Českomoravské vrchoviny a je tvořen rulami. Jezírko na vrcholu kopce vzniklo zatopením kamenolomu, který tu v minulém století byl. V jarních a podzimních měsících, kdy ještě nejsou koruny stromů plné zelených listů, je z vrcholu skály na Volákově kopci vidět hladinu nejen vrcholového jezírka, ale i rybníku Krejcar. Volákův Kopec je jednou ze zastávek turistické trasy Krajem Chrudimky.

### **Vrch Skalka a Urnový háj - malé skalní útvary**

Výrazný vrch nad Hlinskem se skalkou na vršku. Nedaleko vyhlídky U Lípy. Od okraje Hlinska vede cesta do příkrého kopce, lemovaná jeřáby, vedoucí pod vrchol skalky.

### **Žákova hora - výrazný zalesněný kopec v krajině**

Významný geodetický bod, Stříbrná studánka je jedním z pramenů řeky Svratky, na naučné stezce je maketa milíře, zbytky pralesa.

### **Vrch Pešava - zalesněný kopec**

Vrch Pešava je vrcholem táhlého kopce, táhnoucího se od Hlinska k Jeníkovu, kde se láme a klesá dolů ke Kameničkám. Severní svahy jsou převážně pokryté smrkovým lesem - Ratajským lesem. Na druhé, jižní straně kopce, leží vesnice Jeníkov, která je položena na celém svahu až k úpatí kopce, končícím na Jeníkovských loukách. Přes oba svahy vede hlavní cesta vedoucí z Hlinska do Kameniček a dál na Svratku. V zimě je tento kopec často vyhledáván jako místo lyžařských běžeckých tras vedoucích až k Hamerské přehradě nebo do Kameniček. Na vrcholu kopce stojí věž s telefonními parabolami.

## **Přírodní zajímavosti - Skály a rokle**

### **Hamřík - malá skalka za městem**

Malé údolí táhnoucí se podél řeky Chrudimky od Hamrů až po samotný okraj Blatna, součásti města Hlinska. Řeka tu vytváří malý kaňon s roztroušenými skalkami a svahy porostlými statnými smrky a borovicemi. Na dně údolí se klikatí řeka v četných záhybech a hustý zelený porost tu vytváří neproniknutelné houští. V některých místech vytváří řeka tmavé tůně s dostatkem vody.

## **Přírodní památky a rezervace**

**Bahna (přírodní památka)** - louky u lesního celku „Na bahnech“ asi jeden km jihovýchodně od obce Dědová na Hlinecku. V pramenné oblasti Chrudimky se zachovala společenstva rašelinných luk s výskytem ohrožených druhů rostlin a živočichů. Od roku 1990 je území chráněné jako přírodní památka.

**Louky v Jeníkově (přírodní památka)** - louky bezprostředně jihovýchodně před obcí Jeníkov jsou od roku 1990 chráněny jako přírodní památka. Zachovalý komplex společenstev vlhkých rašelinných luk, mokřadů a rákosin na místě bývalých rybníků je lokalitou bohatého výskytu řady ohrožených rostlin a živočichů.

**Buchtovka v Trhové Kamenici (přírodní památka)** - rašelinná louka jižně od Trhové Kamenice v okrese Chrudim. Chráněné území tvoří mírně východně ukloněné vlhké louky rašelinného a slatinného typu, včetně přechodových rašeliníšť. Území patří mezi botanicky nejbohatší lokality CHKO Železné hory.

**Zlámanec ve Vortové (přírodní památka)** - rybník s přilehlými mokřady asi šest set m jižně od obce Vortová je chráněn jako přírodní památka od roku 1990. Společenstva rašelinných luk a mokřadů rybníka v pramenné oblasti Vortovského potoka hostí řadu chráněných a ohrožených druhů rostlin a živočichů. K chráněnému území vede cesta přes louku jižně z obce Vortová.

- U Tučkovy hájenky (přírodní památka) - Krouna
- Zadní rybník (přírodní památka) - Trhová Kamenice
- Strádovka (přírodní rezervace) - Trhová Kamenice
- Upolíny u Kamenice (přírodní památka) - Trhová Kamenice
- Ratajské rybníky (přírodní památka) - Hlinsko
- Návesník (přírodní památka) – Vortová
- Les na dolíku (přírodní památka) - Vysočina

- Mlýnský rybník a rybník Rohlík (přírodní památka) - Trhová Kamenice
- Údolí Krounky (přírodní park)

**Ratajské rybníky** - soustava rybníků se zachovalými rašelinnými loukami a s výskytem chráněných a ohrožených druhů rostlin.

**Lomy u Trhové Kamenice** - těžba žuly zahájena v roce 1895. Ukázka revitalizace po zásahu člověka (samozaplavení, v okolí se vysemenili stromy).

**Upolíny u Trhové Kamenice** – Vlhké slatinné louky s množstvím ohrožených druhů rostlin.

**Louka u Čekova** - Louka s výskytem vzácných rostlin

**Louka u Rváčová** - Louka s chráněnou květenou.

### Geopark Železné hory

Geopark je označení pro geologicky cenné území, kde jsou ve spolupráci s místními obyvateli a organizacemi (státními, neziskovými i soukromými) rozvíjeny aktivity na podporu rozvoje oblasti a podporu návštěvnosti a vzdělanosti. Nejedná se tedy pouze o čistě geovědní projekty, ty však často hrají dominantní roli.

Vedle geologických objektů a jevů jsou důležité i další zajímavosti, jako jsou kulturní a ekologické fenomény, archeologické a historické památky. I přesto, že je geopark definován Ministerstvem životního prostředí České republiky, nejedná se o území, které by nějakým způsobem omezovalo lidskou činnost vyjma oblastí, které již mají nějaký ochranný status (CHKO, národní parky a další chráněná území). Jedná se tedy o zastřešení současných aktivit a jejich další rozvoj.

Geopark usiluje o zachování významných geologických, přírodních a archeologických lokalit. Zkoumá a poukazuje na metody jejich ochrany. Geopark zajišťuje v souladu se zákony odpovídající ochranná opatření ve spolupráci s vysokými školami, Českou geologickou službou, příslušnými statutárním orgány a místními tradicemi.



## Národní geopark Železné hory

CHKO Železné hory byla vyhlášena v roce 1991. Její plocha je 380 km<sup>2</sup>. Tato oblast zahrnuje celkem dvacet tři maloplošných chráněných území a prochází tudy osm naučných stezek. V oblasti se rovnoměrně střídají lesní porosty a zemědělské plochy. Dodnes se zde vyskytují zachované suťové lesy.

### Geopark

Geopark Železné hory se rozkládá na ploše 777,5 km<sup>2</sup>. Převážná část území leží v Pardubickém kraji, oblast kolem Ždírcce nad Doubravou a Chotěboře zasahuje do kraje Vysočina. Přibližně z jedné třetiny je území tvořeno Chráněnou krajinnou oblastí Železné hory, mimo tuto oblast je na území celá řada dalších maloplošně chráněných území.

Vedle přírodního bohatství je na území i mnoho kulturně historických cenností, unikátních muzeí a četné sportovní a rekreační objekty a území. Oblast Geoparku Železné hory je rájem pro pěší turistiku a cykloturistiku. Celé území je velmi hustě pokryto dobře značenou sítí turistických a cykloturistických tras. Vedle toho je zde i několik desítek kilometrů koňských jezdeckých stezek a v zimě těž značených běžkařských tras. Geopark Železné hory tuto infrastrukturu využívá a zároveň ji doplňuje o geotopy, tedy lokality se zajímavým geologickým obsahem.

Z geologického pohledu je území Železných hor obsáhlou učebnicí geologie. Ve více než šest set milionů let dlouhé historii zde vznikla řada geologických jevů, které je možné spatřit za dva až tři dny. Za relativně malý časový okamžik je tedy možné na území geoparku spatřit to, co by na celém území České republiky trvalo několik týdnů při ujetí tisíců kilometrů. Vznikla zde geologická skládanka, kterou je možné „složit“ za velmi krátkou dobu.

Jedná se o geologicky cenné území, kde jsou ve spolupráci s místními obyvateli a organizacemi (státními, neziskovými i soukromými) rozvíjeny aktivity na podporu rozvoje oblasti a podporu návštěvnosti a vzdělanosti. Vedle geologických objektů a jevů jsou důležité i další zajímavosti, jako jsou kulturní a ekologické fenomény, archeologické a historické památky. Nejedná se o území, které by nějakým způsobem omezovalo lidskou činnost vyjma oblastí, které již mají nějaký ochranný status (CHKO, přírodní památky, přírodní rezervace apod.). Geopark spojuje propagaci geologického dědictví s regionálním rozvojem a vhodným způsobem seznamuje veřejnost s geologickými procesy, významem přírodních zdrojů a jejich využitím v hospodářské a kulturní historii.

Obce z MAS Hlinecko, které spadají svým územím do Geoparku Železné hory: Hlinsko, Včelákov, Miřetice, Tisovec, Mrákotín, Holetín, Vysočina, Trhová kamenice, Raná, Pokřikov, Vojtěchov a Krouna



EVROPSKÁ UNIE  
EVROPSKÝ FOND PRO REGIONÁLNÍ ROZVOJ  
INVESTICE DO VAŠÍ BUDOUCNOSTI



MINISTERSTVO  
PRO MÍSTNÍ  
ROZVOJ ČR

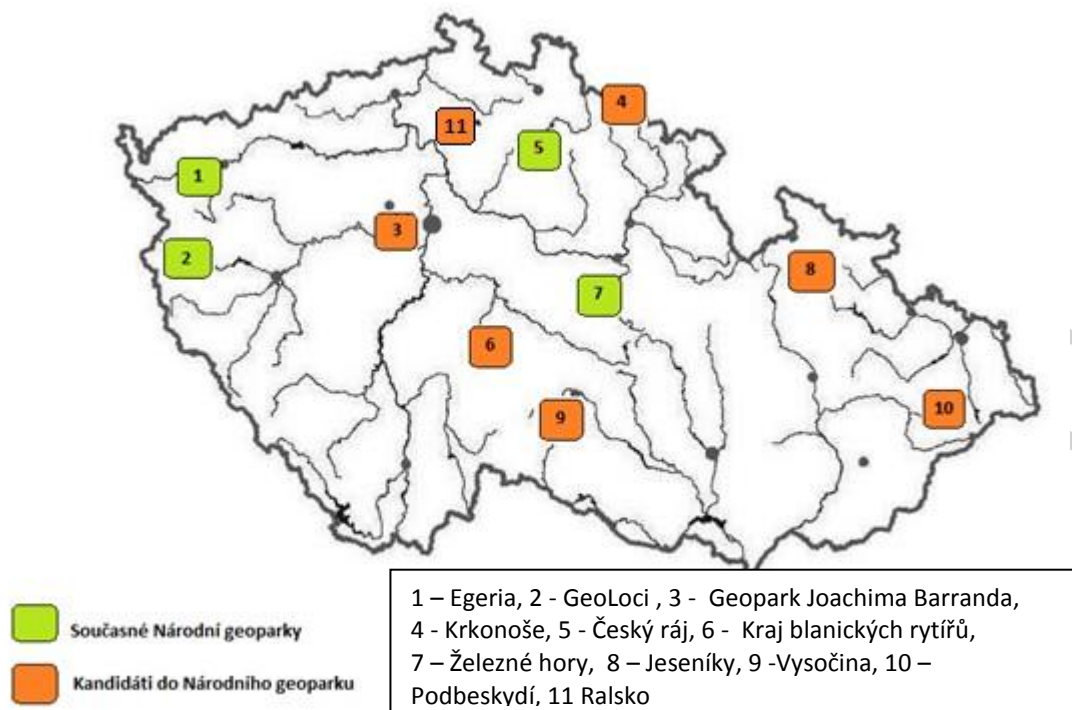
## MAS HLINECKO, o.s. V GEOPARKU ŽELEZNÉ HORY



Obrázek 67: MAS Hlinecko, o.s. v Geoparku Železné hory

Zdroj: Vlastní zpracování

## Geoparky na území ČR:



Obrázek 68: Orientační lokalizace národních a kandidátských geoparků na území ČR

Zdroj: [www.geology.cz/narodnigeoparky](http://www.geology.cz/narodnigeoparky)

### 11.2 Technické památky

Nejvýznamnější technické památky regionu MAS Hlinecko, o.s. se nacházejí v expozici Souboru lidových staveb Vysočina na Veselém Kopci ve a lze mezi ně zařadit:

**Polygonální stodola** - Přenesená čtrnáctiboká stodola pocházející z roku 1680. Uvnitř jsou umístěny různé pvozy a sáně.

**Sušku lnu a ovoce**

**Vodní mlýn s varnou povidel**

**Sekernickou dílnu**

**Vodní kovací hamr** – Svobodné hamry

**Starobylý most** - Jeníkov

## 11.3 Historické památky

Historické památky na území MAS Hlinecko jsou v následujícím výčtu rozděleny podle místa, kde se nacházejí:

### Dědová

Z Dědové je malebný výhled na Skutečsko, Novohradsko a Poličsko. V obci sídlí dřevovýroba manželů Makovských, kteří navázali na dlouholetou tradici výroby dřevěných hraček na Hlinecku. V obci jsou dochované původní roubené a zděné chalupy. K architektonickým cenným stavbám patří Filipovská chaloupka.

### Město Hlinsko

*Památková rezervace Betlém* (lidová architektura v centru města) - Betlém, ležící ve středu města Hlinsko, je stejně jako Veselý Kopec a Svobodné Hamry součástí Souboru lidových staveb Vysočina. V roce 1995 byl vyhlášen památkovou rezervací lidové architektury. Betlém je ojedinělou zástavbou roubených a zděných domů drobných řemeslníků z 18. a 19. století. Během prohlídky si návštěvník vytvoří představu o životě tkalce, výrobce hraček nebo ševce. Prohlídky jsou doplňovány různými tematickými programy, které jsou věnovány například vánočním a velikonočním svátkům a zvykům.

Mezi roubenými objekty se v letních měsících konají kulturní programy, z nichž nejznámější jsou Adámkovy folklorní slavnosti. Pravidelně na nich vystupují české i zahraniční soubory.

V opravených objektech návštěvníci naleznou nejen ukázky dílen a bydlení původních obyvatel, ale také zbrusu novou stálou Expozici masopustních masek a obchůzek z Hlinecka. Suvenýry si mohou zakoupit v prodejně upomínkových předmětů nebo v krámku Bylinka. Posedět mohou v příjemné kavárně, cukrárně nebo stylové hospůdce. Je tu i **prodejna hudebních nástrojů s funkčním orchestrionem**. V domě čp. 178 se konají **výstavy a vzdělávací programy pro školy i širokou veřejnost**. V domku čp. 561 našlo **nové sídlo Turistické informační centrum Hlinsko** s podkrovní **expozicí dřevěných hraček z Hlinecka s názvem "Příběh dřevěné panenky"**. Rodiny s dětmi ocení také nedaleké dětské hřiště. Mezi roubenými objekty se v letních měsících konají kulturní programy, např. Hlinecké duhové léto: Každá z kulturních akcí má svůj duhový odstín. Návštěvníci se mohou těšit na letní prázdninovou sérii divadelních představení, letních kin, dnů s tematikou medu a dřeva, jarmarky s lidovými řemesly, folklorní slavnosti, folkový festival nebo několikadenní festival kreativity.

*Městské muzeum* (historická expozice nejstarších dějin Hlinecka, expozice tradiční Textilní výroby a zaniklých řemesel) - Hlinecké muzeum vzniklo 1874 a patří k nejstarším v Čechách, sběrným programem jako první okresní muzeum.

První úvahy o založení samostatné obrazové galerie se začaly objevovat v roce 1960. Bylo vytvořeno a předloženo několik návrhů. Ani jeden nebyl přijat. Po skončení prvního ročníku Výtvarného Hlinecka hlinecký rodák, akademický sochař Karel Lidický muzeu daroval sádrovou plastiku Mistra Jana Husa do nově zbudované galerie. Muzejní galerie byla zpřístupněna 1. října 1960. Městské muzeum a galerie ve spolupráci s Národní galerií v Praze v letních měsících pořádá pravidelné výstavy s názvem Výtvarné Hlinecko.

Stálá expozice muzea:

**Historická expozice** nejstarších dějin postihuje vývoj společnosti na Hlinecku od nejstarších zmínek o osídlení oblasti až do konce 19. století, kdy se město stalo sídlem okresního zastupitelstva se starostou Karlem Adámkem. Kulturní úroveň Hlinska je úzce spojena se vznikem a rozvojem spolkové činnosti, ke které přispěli i učitelé hlineckých škol,

s připomenutím působení Karla Václava Raise.

### **Textilní expozice**

Tradiční textilní výroba má na Hlinecku velkou tradici. Odedávna zde byla rozšířena výroba plátna spojená s pěstováním lnu.

Samostatný kraj se na Hlinecku nevytvořil, ale mezi krajové zvláštnosti patřil kanafas. K nejzajímavějším součástem obleku patřily bílé vyšívané uzlíčkové čepce, barevné vlněné šátky či plachetky a žinylkové šály.

Nejnádhernejším a nejtypičtějším kusem mužského kroje byly dlouhé, bílé vyšívané kožichy.

Samostatnou součást této expozice tvoří starobylá technika tisku - modrotisk, žinylková výroba, zpracování vlasů a výroba hřebenů.

**Národopisná expozice** ukazuje život venkovského lidu a prostředí, ve kterém žil. Jako protiklad slouží zařízený měšťanský, čili panský pokoj.

### **Zaniklá řemesla**

K nejstarším řemeslům na Hlinecku patřilo **hrnčičství**. Bohatá ložiska kvalitního jílu poskytovala hrnčičům výbornou surovinu. Hrnčiči byli sdruženi v samostatný cech a řídili se přípisem majestátu z roku 1488.



EVROPSKÁ UNIE  
EVROPSKÝ FOND PRO REGIONÁLNÍ ROZVOJ  
INVESTICE DO VAŠÍ BUDOUCNOSTI



MINISTERSTVO  
PRO MÍSTNÍ  
ROZVOJ ČR



K nejpůvabnějším exponátům muzea bezpochyby patří výrobky skelných hutí. **Sklářství** na Vysočině vyrůstalo z dostatku dřeva, vodní energie a levné pracovní síly. Početně jsou nejvíce zastoupeny výrobky Mílovské skelné huti a Mariánské skelné huti u Herálce.

Rozvinutá výroba dřevěného nářadí vytvářela optimální podmínky pro vznik **hračkářství**. Na konci 19. století se střediskovými obcemi výroby hraček staly Krouna a Dědová.

V další části expozice nechybí výrobky současných hračkářů, zvláště z dílny Bukáčkových z Krouny, kteří navazují na tradiční výrobu hraček.

Expozice je doplněna výrobky železných hutí, sirkáren a ukázkami tvorby řezbářské dovednosti našich předků.

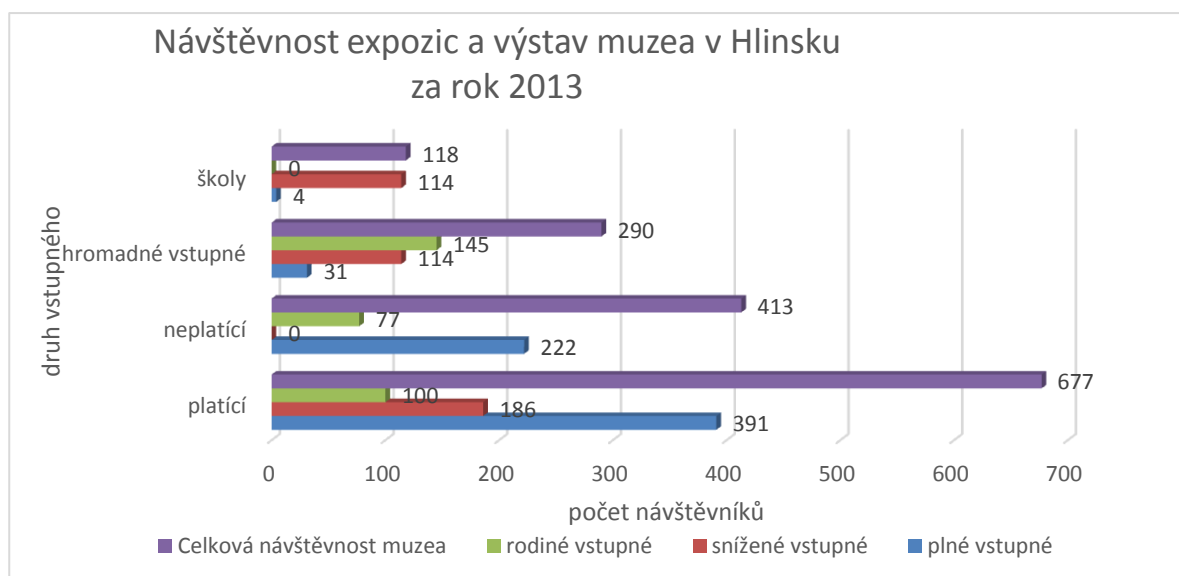
### *Městská galerie*

#### Stálá expozice galerie

Na sklonku roku 2004 došlo k reinstalaci Pamětní síně hlineckého rodáka, sochaře Karla Lidického, trvající bez větších změn od roku 1982. V expozici je ponechán reprezentativní soubor Lidického plastik vhodně skloubený s tvorbou malířů Hlinecka. Nechybí obrazy od Oldřicha Blažíčka, Františka Kavána, Gustava Macouna, Ludvíka Kuby, Karla Beneše, Rudolfa Hanycha, Jaroslava Sodomky, Jaroslava Polanského, Karla Wagnera, Jaromíra Trojana, Bohumíra Komínka, Jiřího Zemana, Jiřího Vaňka a Miroslavy Zychové.

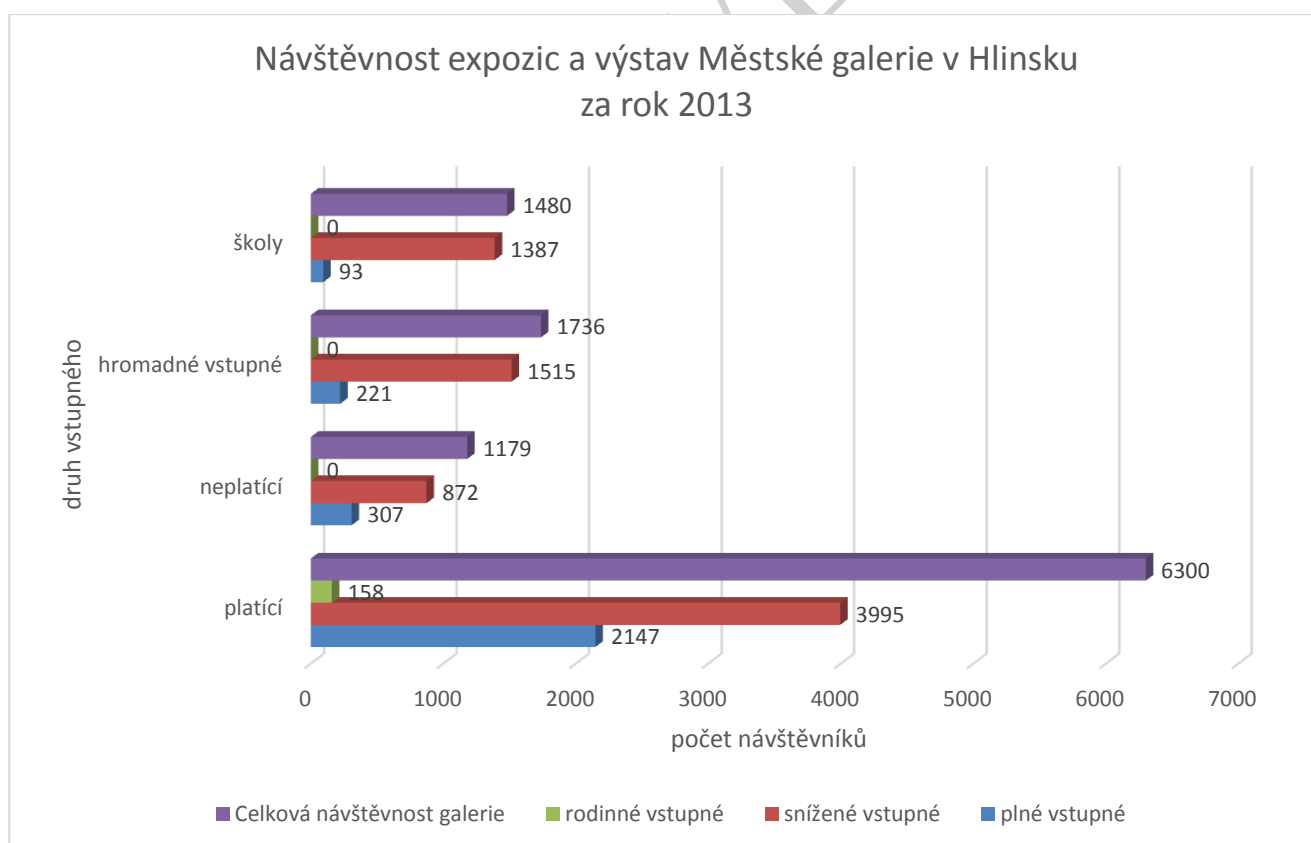
V letních měsících, po dobu konání Výtvarného Hlinecka, nabízí stálá expozice galerie své prostory k pořádání autorských a tematických výstav výtvarného umění.





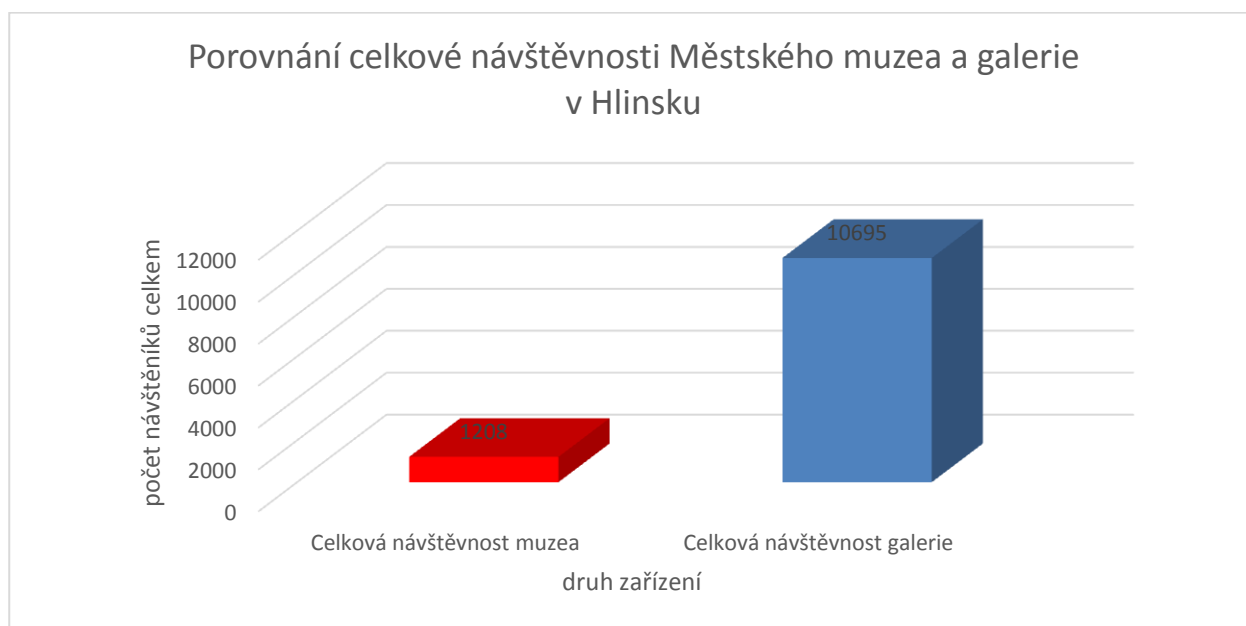
**Obrázek 69** Návštěvnost expozic a výstav Městského muzea v Hlinsku za rok 2013

*Zdroj: vlastní zpracování dat z výroční zprávy Muzea a Galerie Hlinsko*



**Obrázek 70** Návštěvnost expozic a výstav Městské galerie v Hlinsku za rok 2013

*Zdroj: vlastní zpracování dat z výroční zprávy Muzea a Galerie Hlinsko*



**Obrázek 71 Porovnání celkové návštěvnosti Městského muzea a galerie**

*Zdroj: vlastní zpracování dat z výroční zprávy Muzea a Galerie Hlinsko*

Návštěvnost je ovlivněna převážně výstavní činností. V roce 2013 bylo Městské muzeum a galerie pořadatelem osmi výstav, z toho sedm se uskutečnilo ve výstavních sálech galerie, v sále muzea proběhla jedna výstava v letní sezóně. Celková návštěvnost je neodmyslitelně spojena s projektem letních výstav. 54. ročník Výtvarného Hlinecka v roce 2013 věnovaný tvorbě Vojtěcha Hynaise a doplněný o výstavu obrazů Ludvíka Kuby z jeho hlineckého období se setkala se značným zájmem návštěvníků. Také mistrně instalovaná výstava Vánoční sen přilákala návštěvníky z různých koutů republiky.

#### *Radnice v barokním stylu*

Radnice byla postavena v roce 1598 na mírném návrší (dnes Poděbradově náměstí). V letech 1788-92 byla přebudována v barokním stylu. Do dnešní podoby byla upravena v roce 1850. V současné době v radnici sídlí Městský úřad Hlinsko a nachází se zde obřadní síň využívaná k pořádání svateb, vítání občánků, předávání maturitních vysvědčení a obdobným událostem.

#### *Tvrz*

Tvrz je považována za nejstarší hlineckou stavbu v prostoru, kde začalo vznikat osídlení města (dnešní náměstí). Druhým takovýmto centrem bylo návrší s kostelem na protilehlém břehu řeky Chrudimky. První písemné zmínky pochází z roku 1413. Od roku 1547 sloužila nějaký čas jako královská celnice. V roce 1874 zde bylo nalezeno 400 českých grošů z období Václava III.

*Ježdíkův dům z počátku 20. století (sgrafita na omítce znázorňující Jiřího z Poděbrad),*

Ježdíkův dům je významnou stavbou v Hlinsku. Vybudován byl v roce 1904 podle projektu významného českého architekta Ladislava Skřivánka. Sgrafita, která ho zdobí, jsou dílem akademického malíře Ladislava Nováka a znázorňují výjevy z české a hlinecké historie.

*Kostel Narození Panny Marie*

Kostel Narození Panny Marie stojící na místě původního gotického kostela (pravděpodobně dříve románského), ze kterého zůstala zachována pouze část věže, byl v letech 1730-45 stavitelem Donátem Morazzim přebudován do barokní podoby. Největší pýchou kostela je vzácná křtitelnice z roku 1628.

*Židovský hřbitov*

Hřbitov z roku 1904 patří k nejmenším u nás. Židovská synagoga z roku 1907 v novorománském stylu byla adaptována na městské muzeum.

*Husův sbor*

Husův sbor Církve československé husitské byl vystavěn v letech 1925-1926, o patnáct let později zde bylo otevřeno kolumbárium.

*Matulova vila*

Vilu projektoval architekt Ladislav Skřivánek pro Jiřího Matulu, majitele místních žulových lomů. Na okraji Hlinska, v blízkosti vlakového nádraží, tak v letech 1924-1925 vzniklo unikátní architektonické dílo zdobené po celé ploše sgrafity a žulovými prvky. Vila je nyní v soukromém vlastnictví.

**Obec Holetín** – významná stavební dominanta obce je novogotická kaple svatého Jana Křtitele, vysvěcená roku 1893.

**Obec Jeníkov** - bývalá kovárna, kaple sv. Václava, pomník obětem první světové války a pomník neznámému partyzánovi.

**Obec Kladno** - kaplička s požární zbrojnicí, památník obětem první světové války.

**Obec Krouna**

Barokní katolický kostel sv. Michaela archanděla z 15. století. Původně dřevěná gotická stavba, která byla v 18. století barokně přestavěna. Evangelický kostel v pseudogotickém slohu z roku 1891. Barokní fara a školní budova z 18. století. Roubená usedlost čp. 12, zděná chalupa čp. 809 v Rychnoně, statek čp. 23 v Oldříši, statek čp. 1 a uzavřený statek čp. 36 v Rychnově. Mezi významné

stavební dominanty patří rozhledna na Františkách, která byla zřízena katastrálním měřičským úřadem Ministerstva financí.

**Obec Miřetice** - V blízkosti obce Miřetice je osada Ležáky, která byla dne 24. 6. 1942 vypálena nacisty. Na místech vypálených domů jsou dnes žulové pomníky s vytesanými kříži. Součástí areálu je expozice přibližující osudy ležáckých obětí. Samota Na Perku se slunečními hodinami ve štítě, lípy z 19. století, mezi kterými je zavěšen železný zvon, památník obětem první světové války, Bošovský zvon, kaple Nejsvětější Trojice. Chráněný Kovárenský rybník se slatinnou loukou.

**Obec Pokřikov** - Původní roubené i zděné stavby, nejstarší dochovaný dům v regionu ze 17. století. Gotický kostel sv. Jakuba z poloviny 14. století s barokně přestavěnou lodí a klasicistní fara.

**Obec Raná** - Klasicistní fara z 18. století, gotický kostel sv. Jakuba, památník obětem světových válek. Gotické nástěnné malby z 15. století. Ve hřbitovni zdi kostnice ze začátku 18. století.

**Městys Trhová Kamenice** – Barokní kostel sv. Filipa a Jakuba s vnitřními prostory zdobenými klasicistními freskami. Bývala radnice z roku 1794, měšťanský dům, vodní mlýn, kříž z Polomského hřbitova. Na hřbitově Šebkova hrobka z roku 1857 – jedná se o kulturní památku od českého architekta Josefa Hlávky. Pomník obětem fašismu. Rozhledna na Zuberském kopci. Kamenná mohyla s pamětní deskou spisovatele K. V. Raise. V minulosti založena sklárna a brusírna skla, nyní výroba vánočních ozdob. V místní části **Zubří** – poutní kaplička sv. Jana Nepomuckého z let 1704 – 1705, chodíval sem K.V.Rais, osada s lidovou architekturou, zachovalé půdorysy.

**Městys Včelákov** – Významnou stavební dominantou obce je klasicistní kostel sv. Máří Magdaleny. Další sakrální stavbou je barokní socha sv. Jana Nepomuckého. Památník včelákovských farníků, pamětní deska obyvatel ležáckého mlýna.

**Obec Vítanov** - kaplička Svaté Anny z roku 1873 a kaplička Sv. Jana Křtitele, Z technických památek je zde dochovaný jeden z mála litinových mostů v ČR přes řeku Chrudimku z 19. století. Pomník obětí světových válek, roubené stavby. Pamětní deska malíře Františka Kavána na domě č. 55.

**Obec Vojtěchov** - Objekty lidové architektury se zajímavými prvky (zdobené skládané lomenice, archaické stavební detaily a bohatě zdobená průčelí zděných usedlostí), Vojtěchovská rozhledna.

**Obec Vortová** – Mezi historicky významné stavby v obci patří kaple Nanebevzetí Panny Marie vybudovaná v pseudorománském slohu. Obec patří svým urbanistickým a architektonickým výrazem k nejhodnotnějším vesnickým sídlům na území MAS Hlinecko.

**Všeradov** - území se nachází řada objektů lidové architektury, pozoruhodných roubených a zděných chalup např. usedlost čp. 10 s obytným domem ze 17. století.

**Obec Vysočina** - novogotický kostelík, sbírka litinových náhrobních křížů z 18. století, kamenný náhrobek posledního rváčovského rychtáře z 19. století, vodní kovací hamr, roubená hospoda z 18. století, pomníky malířů Františka Kavána a Gustava Macouna, roubená škola z 19. století, zvonička, expozice Soubor lidových staveb Vysočina na Veselém Kopci (skvosty lidové architektury v podobě typické zástavby Českomoravského pomezí a Železných hor, jedná se o největší zařízení tohoto druhu v Čechách), židovský hřbitov, židovská ulička.

Místní části:

**Svobodné Hamry** - prohlášené vesnickou památkovou zónou jsou jedním z nejstarších středisek se železářskou výrobou v regionu. Nachází se zde unikátní vodní kovací hamr z 15. století, který spravuje Soubor lidových staveb Vysočina ([www.vesely-kopec.eu](http://www.vesely-kopec.eu)). Velmi cenná je také roubená hospoda z roku 1794, která si zachovala svou funkci až do dnešní doby. Zdejší pobyt malířů F. Kavána a G. Macouna připomíná památník stojící přímo naproti roubené hospodě.

Další zajímavostí je zámek ze 17. století, přestavěný v novobaročném stylu, který proslul návštěvami významných osobností národního obrození (F. Palacký, F. Rieger a další).

**Dřevíkov** - Náves obce Dřevíkov tvoří zástavba roubených a zděných domů z 18. a 19. století. Dům čp. 26 patřil Františku Štětínovi, ústřední postavě prvotiny K. V. Raise „Jak hráli o králi Václavu“. Na počátku 18. století se do Dřevíkova usadila židovská menšina. Židovskou uličku s objektem školy, synagogy nebo vinopalny. V tzv. Židovské uličce byly postupně vystavěny objekty školy, synagogy nebo vinopalny. V blízkosti obce byl v 1. polovině 18. století založen také židovský hřbitov. Dodnes se zachovaly cenné barokní a klasicistní náhrobky, nejstarší z nich je datován do roku 1748.

**Rváčov** - kostel sv. Mikuláše ze 16. století na místě původně gotické dřevěné stavby. V 19. století rozšířen a regotizován.

**Svatý Mikuláš** - kostel sv. Mikuláše z konce 16. století, rozšířen a regotizován v 19. století.

**Králova pila** - kulturní památky roubený mlýn a pila. Vznik vodní pily se datuje do 14. stol, na počátku 18. stol. byl přistavěn obilní mlýn. Zachovala se mlýnice se zařízením včetně hnacích kol.

**Veselý Kopec** je součástí Souboru lidových staveb Vysočina. Seskupení roubených domů z 18. a 19. století připomíná tradiční rozptýlenou vesnickou zástavbu zdejší krajiny. Některá stavení jsou původní, některá byla dovezena z dalších oblastí Českomoravské vrchoviny. Interiéry roubenek

dokládají způsob života zemědělců žijících v této oblasti. Prohlídky jsou tradičně doplňovány programy, které jsou zaměřeny na lidové zvyky a tradiční řemesla.

Zdejší expozice přináší svědectví o životě a práci drobných rolníků od poloviny 19. století do poloviny 20. století. Zemědělské usedlosti doplňují nejen drobné vesnické stavby (špýchary, chlívky, haltýř apod.), ale i lidové technické památky na vodní pohon.

Nejvýznamnější z nich je vodní obilní mlýn přenesený na základy původního veselokopeckého mlýnu, který byl postaven před rokem 1580. Původní mlýn byl zničen požárem v roce 1909, k jeho obnově došlo v roce 1977 přenesením mlýna z Oldřetic. V interiéru mlýnice zaujme nejen mlecí zařízení tzv. české složení, ale i stoupa na kroupy a varna na povidla. Všechna tato zařízení využívala hnací vodní síly k pohonu důmyslných mechanismů. V blízkosti mlýnu stojí

také vodní lejna, pil a stupník na tlučení třísla.

Ze zemědělských usedlostí zde připomeňme alespoň dvě obydlí drobného rolníka ze začátku 19. století přenesené z Lezníku u Poličky, reprezentující čtyřbokou zástavbu dvora, zajímavý interiér je datován do poloviny 19. století.

Na konci prohlídkové trasy pak na návštěvníky čeká statek z Mokré Lhoty u Nových Hradů s krásným klasicistním průčelím. Obytná část spolu s chlévem a klenutým vjezdem jsou zděné z opuky, statek doplňuje roubený špýchar a podstáj. Uvnitř je umístěna expozice dokládající bydlení a způsob hospodaření soukromého zemědělce z 50. let 20. století.

Kromě uvedených objektů se na Veselém Kopci nacházejí samozřejmě další zajímavé roubené příbytky, drobné vesnické stavby (sušky, bělidlo apod.), ale třeba i včelín a zvonička. Krásné přírodní prostředí navíc přichází láká k posezení u potůčku nebo rybníčku, děti určitě nepřehlédnou hospodářská zvířata ve chlévech a ohradách. Na Veselém Kopci nechybí příjemná hospůdka umístěná v přeneseném výměnku ze Širokého Dolu, ani prodejna upomínkových předmětů s výrobky dodanými lidovými výrobci.

## 11.4 Kulturní zařízení a kulturní akce

### Kulturní zařízení a kulturní akce

Z hlediska kulturního a společenského vyžití nabízí obyvatelům na území MAS Hlinecko nejvíce možností město Hlinsko. V průběhu roku se zde koná několik významných kulturních a společenských akcí, které mají regionální i celorepublikový význam. Ke konání kulturních a společenských akcí slouží následující zařízení: Multifunkční centrum, Orlovna na příležitostné akce Sokolovna.



Společenské akce v ostatních obcích se omezují na různé sportovní soutěže a turnaje převážně regionálního charakteru (kopaná, nohejbal, tenis, šachy), soutěže SDH (Sboru dobrovolných hasičů), Kulturní domy, nacházející se téměř v každé vesnici, jsou skutečnými centry zábavy a společenského života. Konají se zde plesy, posvícenské zábavy, setkání seniorů a rodáků obce, dětské dny, apod.

### **Multifunkční centrum**

Městský kulturní klub Hlinečan je příspěvkovou organizací Města Hlinko, jehož činnost je závislá na dotacích a příspěvcích. Zabezpečuje kulturní, zájmovou, výchovnou a společenskou činnost v oboru působnosti Města Hlinsko. Zastává funkci osvětového zařízení města Hlinska a spádových oblastí. Zajišťuje provoz Multifunkčního centra a Společenského domu.

Vybudování Multifunkčního centra bylo pro Hlinsko velmi významnou akcí, neboť žádné zařízení tohoto typu zde nebylo.

Regenerací a revitalizací nevyužívaného objektu vzniklo multifunkční centrum určené pro rozvoj, rozšíření a zkvalitnění služeb občanské vybavenosti. Nové centrum obsahuje prostory pro pořádání kulturních akcí, zkušebny pro hudební a taneční soubory, zázemí pro spolkovou činnost, prostory pro provozovatele centra MKK Hlinečan včetně ateliéru, prostor pro kronikáře a technické zázemí.

V Multifunkčním centru se nachází dva víceúčelové sály. Větší divadelní s kapacitou přes tři sta míst a menší kinosál čítající sto dvanáct sedadel. Oba sály jsou vybaveny pohodlnými sedadly v elevačním uspořádání umožňujícím ze všech sedadel dokonalý výhled. Oba sály lze po stažení elevace a zasunutí sedadel využívat jako společenské prostory, např. při konání plesů, tanečních soutěží apod.

### **Orel jednota Hlinsko v Čechách**

Členové Orla se věnují především sportu, a to takovému, který podporuje kladné vlastnosti člověka - sportu, který je férový, ohlíží se na soupeře i spoluhráče.

Mezi další aktivity patří kultura, např. divadlo, zpěv, recitace, literární a výtvarná činnost.

Největší část členské základny Orla tvoří děti a mládež. Pro ně jsou pořádány nejen sportovní, ale i další akce, jako jsou tábory, setkání mládeže a soutěže v méně tradičních sportech, např. v přehazované nebo vybíjené.

Orel je členem mezinárodní organizace katolických sportovních spolků FICEP.

## Orel a jeho aktivity

- kulturní a společenské akce: plesy, přednášky, koncerty dechové hudby
- sportovní akce: pravidelná účast na futsalové soutěži FAČR, organizování fotbalových turnajů a turnajů ve stolním tenise, pravidelné cvičení pro děti a dospělé.
- akce pro děti: karneval, šipkovaná, rozloučení se školním rokem, letní chaloupky a tábory, mikulášská besídka.

## Kulturní akce (doplním v pondělí o zbytek akcí)

### Selské trhy

Každý poslední pátek v měsíci se v Hlinsku před Orlovnou koná selský trh. Návštěvníci si mohou zakoupit různé druhy sadby, rostlin, ovocných stromků, ovoce, zeleniny, potravinových regionálních výrobků apod. Poslední selský trh bude spojen se Svatováclavským jarmarkem. Příloha zachycuje č. 12 leták Duhového léta v Hlinsku 2014.

## 11.5 Cyklotrasy

Území MAS Hlinecko je protkáno řadou cyklotras, které mají nejenom význam regionální, ale i nadnárodní. Tou první významnou je nadnárodní trasa č. 1, tzv. Pražská trasa vedoucí z Vídně do Prahy. Druhou významnou je Česko-moravská trasa č. 16. Pokud se vydáte na některou z regionálních tras, tak ani v tomto případě nebudete litovat. Trasy jsou různě náročné. Vedou malebnými místy, kde se nachází kulturní památky, stavby lidové architektury, přírodní památky a další zajímavosti.

V následujícím textu nabízíme některé ze zajímavých tras.

- č. 4120 Hlinsko - Včelákov
- č. 1 Hlinsko - Všeradov - Vysočina - Trhová Kamenice
- č. 1 1420 Hlinska – Vortová
- č. 4122 Mrákotín – Pokřikov – Vojtěchov – Kladno – Dědová – Jeníkov
- č. 18 Raná – Holetín – Hlinsko
- č. 4114 Miřetice - Tisovec
- č. 4180 Svratouch – Rychnov
- č. 4183 Vortová – Bystřice
- č. 4187 Dřevíkov - Slavíkov

## 11.6 Turistické a naučné stezky

V našem regionu je mnoho doporučených cyklotras. Okolím Hlinska prochází i několik celostátních i mezinárodních značených cyklostezek. Díky rozsáhlým lesům v okolí a husté síti cest se dá vyjízďet do okolí i mimo doporučené nebo značené cesty. Většina úseků je poměrně dobře sjízdná a plná zajímavých úseků.

### Žlutá turistická značka

- Hlinsko - Dědová 6 km
- Hlinsko - Trhová Kamenice 9,6 km
- Hlinsko - Vítanov 3,5 km
- Hlinsko – Holetín 6 km
- Dřevíkov - Chlum 8 km
- Všeradov - Vysočina 2,3 km

### Červená turistická značka

- Trhová Kamenice - Hlinsko 9,6 km
- Dědová – Krouna 5,9 km
- Svratka - Polička 34 km

### Modrá turistická značka

- Holetín - Včelákov 4,4 km
- Holetín - Miřetice 7,2 km
- Miřetice - Včelákov - Holetín – Hlinsko

### Naučné stezky

**Vlastivědná stezka krajem Chrudimky** - naučná stezka střední náročnosti vedoucí od Filipovského pramene Chrudimky (západně od severního okraje obce Svratouch). Podél stezky je instalováno třicet sedm informačních tabulí, které informují o místní přírodovědě a vlastivědě. Stezka má délku padesát sedm km, kopíruje řeku Chrudimku po turistických stezkách. V CHKO Žďárské vrchy má čtrnáct zastávek a měří 15 km. Stezka opouští CHKO Žďárské vrchy v Trhové Kamenici a dále pokračuje v CHKO Železné hor.

**Krajem žulových lomů** - Z Hlinska vycházíme po této trase směrem na Vítanov. Přes Stan přijdeme až na Královu Pilu. Po louce přijdeme na Veselý Kopec. Pokračujeme do Dřevíkova, Svobodných Hamrů až do Velké Kamenice. Odtud jdeme do Petrkova, Srní až přijdeme do Babákova.

Z Babákova zamíříme zpět do Hlinska. Památkami na cestě jsou Soubor lidových staveb Vysočina, renesanční zámek, železný hamr nebo roubená hospoda. Přímou v Hlinsku je Betlém. Celková délka stezky je 18 km.

**Za inspirací malířů Vysočiny** - Turistická trasa začíná v Hlinsku, přes Rataje pokračuje do Dědové, Kameniček až se dostaneme do obce Hamry. Z Hamrů se vracíme zpět do Hlinska. K památkám na trase patří kostel Nejsvětější Trojice. Zajímavostí je výstavní síň A. Slavička. Celková délka stezky je 17 km.

**Geostezka Klíč - Hlinsko** - naučná, rekreační, herní, reprezentativní geostezka na zahradě Praktické školy Klíč. Jsou zde umístěny ukázky různých druhů hornin s popiskami. Byly zde vysázeny nové stromy a keře.

**Naučná stezka K památníku v Ležákách** - stezka vedoucí po stopách odboje a tragických ležáckých událostí za druhé světové války. Turistická trasa začíná v Hlinsku a pokračuje přes Horní a Dolní Babákov, Včelákov, Ležáky, Dachov do Miřetic. Pak jdeme přes obec Žumberk až do Zaječic. Vlakem se vracíme do Hlinska. Na cestě je z památek k vidění kostel sv. Máří Magdalény a pietní území Ležáky. Celková délka stezky je 20 km.

**Cestou K. H. Borovského, k chaloupkám našich předků** - trasa je vedena z Hlinska přes obce Studnice, Chlum, Jasné Pole, Milesimov. Dále projdeme Veselý Kopec, Královu Pilu, Stan, Vítanov a po té se opět dostáváme do Hlinska. K zajímavostem na trase patří pohled na Hamerskou přehradu, cesta K. H. Borovského a Soubor lidových staveb Vysočina. Celková délka trasy je 20 km.

**Loukami a hájky, za masopustními maškarami** - Výchozím bodem této turistické trasy je Hlinsko. Přes Poděbradovo náměstí směřujeme do Svatojánských Lázní, odkud se dostaneme až do Hamrů. Dále pokračujeme do osady Lány a osady Lhoty. Odtud je to kousek do obce Vortová. Další část vede přes les a louky do Zalíbeného. Po silnici ze Zalíbeného dojdeme až do Studnic. Ze Studnic se vracíme do Hlinska. Pokud tuto trasu půjdete v období konání masopustů, jistě nebudete litovat. Za shlédnutí ale bude také jistě např. pohled na Hamerskou přehradu. Celková délka stezky je 17 km.

**Divokým údolím Krounky** - Výlet začíná v obci Krouna. Směřuje přes Otradov, Miřetín, Kutřín, Rychmburk až do Předhradí. Na cestě si prohlédneme a navštívíme kostel sv. Bartoloměje, skalnaté údolí Kablaně a hrad Rychmburk.

**Rozhlédni se k Veselému Kopci** - Trasu nazvanou Rozhlédni se k Veselému Kopci začínáme v Trhové Kamenici. Pokračujeme lesní cestou k rybníku Rohlík a rybníku Velká Kamenice. Dále

se dostaneme do Svobodných Hamrů a po té na okraj Dřevíkova. Odtud naše cesta vede do Možděnice a Zubří. Ze Zubří se vracíme zpět do Trhové Kamenice. Atraktivitou na trase je golfové hřiště a Soubor lidových staveb Vysočina. Celková délka stezky je 15,5 km.

**Hřebenem Železných hor** - Trasa vychází z Trhové Kamenice do Zubří. Následně projdeme přírodní rezervací Polom, obcemi Horní Bradlo, Lipka, Velká Střítež, Spálava, Chloumek, Křemenice až do obce Polom. Odtud se opět vrátíme do obce Zubří a cílové Trhové Kamenice. Zajímavostmi jsou např. kostel sv. Filipa a Jakuba, fara, přírodní rezervace Polom a hrobka rodiny Kustošů. V zimních měsících můžeme navštívit lyžařskou sjezdovku v Trhové Kamenici nebo v Hluboké.

**Naučná geologická cyklostezka Magma – Hlinsko** - unikátní cyklotrasa nabízí pohled do světa geologie. Stezka je 56 km dlouhá, vede územím Železných hor z Hlinska do Chrudimi a má 8 informačních zastávek. Název je odvozen od pojmenování „MAlebný Geologický MAglajz“. Stezka je vedena po pevných komunikacích, většinou již cyklisticky značených a propojuje Hlinsko v Čechách s Chrudimí. Je vhodná pro všechny věkové kategorie a její délka je 56 km.

### Hipostezka

Délka hipostezky je na území MAS Hlinecko je 30 km. A prochází těmito obcemi: Trhová Kamenice, Vysočina, Všeradov, Vítanov, Hlinsko.

## 11.7 Značení regionálních produktů

V letošním roce Místní akční skupina Hlinecko ve spolupráci se starosty obcí zavedla po několika jednáních od loňského roku regionální značku „Kvalita z Hlinecka“. Od minulého roku proběhlo několik setkání s potencionálními zájemci, kde se mimo jiné jednalo o podmínkách využívání a udělení značky, certifikačních kritériích, podání žádosti o ochrannou známku na úřadě průmyslového vlastnictví nebo návrhu loga značky. Po doladění nezbytných náležitostí vyhlásila Místní akční skupina Hlinecko na přelomu června a července výzvu k předkládání žádostí o udělení značky „Kvalita z Hlinecka“. Zájemci si mohli podávat žádosti ve třech kategoriích: výrobky, ubytovací a stravovací služby nebo zážitky. Celkem se o značku ucházelo dvanáct žadatelů.

Značka „Kvalita z Hlinecka“ garantuje především regionální působnost výrobku nebo regionální exkluzivitu služby a také jejich kvalitu a šetrnost k životnímu prostředí. Cílem udělování značky je podpora a propagace regionálních výrobců, zvyšování kvality regionální produkce, zvyšování pocitu sounáležitosti místních obyvatel s regionem



**Logo regionální značky "Kvalita z Hlinecka"**



EVROPSKÁ UNIE  
EVROPSKÝ FOND PRO REGIONÁLNÍ ROZVOJ  
INVESTICE DO VAŠÍ BUDOUCNOSTI



MINISTERSTVO  
PRO MÍSTNÍ  
ROZVOJ ČR

a v neposlední řadě propagace regionu Hlinecka v oblasti cestovního ruchu. Hlinecko vždy bylo a bude bohaté na tradice a naši výrobci si mnohdy přenášejí řemesla a umění předků z generace na generaci. Zavedení značky výrazně přispěje k zachování těchto tradic, jejich rozšíření, zvýšení nabídky pro místní obyvatele a návštěvníky regionu. Značka má přispět k rozšíření prodeje výrobků a služeb na různých trzích, jarmarcích nebo veletrzích, na kterých mají držitelé regionální značky často přednost. Důležitá je i spolupráce výrobců a poskytovatelů služeb mezi sebou. Tato spolupráce by je měla motivovat k vytváření nových a zajímavých produktů typických pro náš region.

Značka „Kvalita z Hlinecka“ je **udělována výrobkům, ubytovacích a stravovacím zařízením** a službám v cestovním ruchu nabízející atraktivní **zážitky** vázané na konkrétní lokalitu nebo aktivitu na území Místní akční skupiny Hlinecko jakožto správcem značky.

Na Hlinecku se od pradávna dodržovaly staré tradice a lidé byli řemeslně velmi zruční. Masopustní obchůzky, zapsané na seznamu nemateriálního kulturního dědictví UNESCO, jsou toho důkazem. Lidé každoročně pečovali o masopustní kostýmy, doplňovali je krajkami, pentlemi a ručně vyráběnými růžičkami, dědily se z otce na syna. Masopust je spojen s ruční prací, řemeslnými výrobky, zemědělskými produkty i tradičními pokrmy. Masopustní čepice v logu ochranné známky „Kvalita z Hlinecka“ je symbolem historie celého regionu. Logo je ručně malované, je úctou k ruční práci. Čepice ověšená barevnými pentlemi představuje dřinu vyváženou radostí a veselím.

Červená barva je symbolem krve a lidské dřiny, žlutá je spojena se sluncem, bez kterého by nebyla úroda, zelená s přírodou a lesy, kterými je Hlinecko obklopeno. Modrá pentle představuje rozšiřující se pramen řeky Chrudimky a jejích přítoků a velké množství rybníků. Hnědá barva je spjata s půdou, které pro naše předky byla zdrojem obživy. Hnědá hlína, kdysi obživa místních hrnčičů, dala také našemu regionu jméno – Hlinecko.

Na počátku července se poprvé sešla certifikační komise Místní akční skupiny Hlinecko, aby zhodnotila přihlášené výrobky a provozovny z našeho regionu, které se jako první ucházely o získání certifikátu „Kvalita z Hlinecka“. Přihlásilo se osm výrobců či firem produkujejících tradiční místní výrobky nebo výrobky zhotovované podle původních receptur. Z okruhu ubytovacích a stravovacích služeb projevíli v prvním kole zájem čtyři poskytovatelé.

Prvním certifikovaným výrobcům a poskytovatelům služeb značky „Kvalita z Hlinecka“ byly slavnostně předány certifikáty na „Dni Dřeva“ 26. července 2014 v areálu Betléma v Hlinsku jednu hodinu. Po celý den byl v areálu rezervace Betlém umístěn stánek regionální značky s ukázkou certifikovaných produktů, ochutnávkou certifikovaných výrobků a katalogem certifikovaných výrobků



a služeb. Certifikováno bylo prvních 12 producentů z území Místní akční skupiny Hlinecko, konkrétně:

### 11.7.1 První certifikované výrobky a služby značkou „Kvalita z Hlinecka“

Tabulka 81 Seznam certifikovaných výrobků a služeb na území MAS Hlinecko, o. s.

Oblast výroby a produkty	
<b>František Řezníček Hlinsko</b>	<b>Přírodní kosmetické výrobky:</b> Propolisová mast ve včelím vosku, Propolisová mast s vazelínou, Propolisová tinktura <b>Potravinářské výrobky:</b> Františkova medovina z regionu Hlinecka, Med květový, Med medovicový, Med květový pastovaný, Med z Hlinecka pro mlsné jazýčky
<b>Řeznictví u Švandů Hlinsko</b>	Švandova slanina, Špekáček, Uzená sekaná, Farmářský párek se sýrem, Švandáček, Paštika s medvědí česnekem, Šunka jako dřív, Švandova pikantní klobása, Švandova uzená klobása
<b>MEDOVINKA, s.r.o.</b>	Hlinecká medovina
<b>Pivovar Rychtář, a.s.</b>	Rychtář klasik, Rychtář Standard, Rychtář Premium, Rychtář 15° Speciál, Rychtář Rataj, Rychtář Natur
<b>Alena Linhartová</b>	Betlémské bezové thé, Betlémské bezové thé s přídavkem slivovice
<b>Pekařství Vacek a spol., v.o.s.</b>	Hlinecký chléb z přírodního kvasu
<b>Josef Fidler</b>	Ručně tkané Hlinecké šály z bavlněné a akrylové příze
<b>Karel Makovský dřevovýroba</b>	Kolekce dřevěných hraček, Kolekce dekorativních předmětů ze dřeva
Oblast stravovacích služeb	
<b>MANDALA CZ, s.r.o.</b>	Vegetariánská jídelna Mandala v Hlinsku
<b>DIANA HLINSKO, s.r.o.</b>	Restaurace u sv. Huberta Hlinsko
Oblast ubytovací služeb	
<b>Betlém Hlinsko, spol. s r.o.</b>	Penzion Betlém Hlinsko
<b>Karel a Magdalena Švandovi</b>	Penzion Stanský mlýn

Zdroj: vlastní zpracování



**Obrázek 72 První udělování certifikátů „Kvalita z Hlinecka“**

*Zdroj: Vlastní*

V příloze 13 je uveden seznam regionálních výrobců tradičních a řemeslných produktů a v příloze 14 zobrazuje seznam ubytovacích a stravovacích služeb v regionu.

Informace o ubytování a stravovacích službách na území MAS Hlinecko, o. s. byly zjištěny v průběhu července 2014 oslovením jednotlivých subjektů.

### **11.8 Infocentra v regionu**

Na území MAS Hlinecko se v současné době nachází pouze jedno infocentrum a to Turistické informační centrum Hlinsko.

#### **Otvírací doba**

**Od poloviny září do poloviny června:** Pondělí - Pátek 8:00 - 16:30

**Od poloviny června do poloviny září:** Pondělí - Pátek 8:00 – 17:00

Sobota 9:00 – 16:00

Neděle 9:00 – 15:00

## Kontakt

**Adresa:** Čelakovského 561 (Betlém), 539 01 Hlinsko

**Telefon:** 00 420 469 312 349, 731 697 418

**E-mail:** [ic@hlinsko.cz](mailto:ic@hlinsko.cz)

Turistické informační centrum Hlinsko bylo v minulém roce ohodnoceno certifikátem od společnosti CzechTurism, které ho zařadilo do kvalifikační skupiny B (viz. obr. 28). Na obrázku 27 je budova, kde informační centrum sídlí.



Obrázek 73: Budova Turistického informačního centra

*Zdroj: hlinecko.cz*

V informačním centru se nachází stálá expozice dřevěných hraček pana Bukáčka a pana Makovského v podkroví Turistického informačního centra Hlinsko (viz. obr. 29). Je možné si zde vyzkoušet, zda rozpoznáte dřevěnou figurku jenom hmatem. S dřevěnými hračkami si můžete zahrát divadlo na motivy místních pověstí, složit dřevěné puzzle, vytvořit si dřevěné autíčko podle vlastní fantazie a poté se na něm projet a mnoho dalšího.



Obrázek 74 Certifikát, kvalifikace TIC

Zdroj: [hlinecko.cz](http://hlinecko.cz)



Obrázek 75: Tradiční panenky

Zdroj: [hlinsko.cz](http://hlinsko.cz)

## 11.9 Rozhledny

### Rozhledna Vojtěchov

Historie výstavby vojtěchovské rozhledny sahá do roku 2008, kdy začal být realizován několik let starý plán místních občanů na výstavbu vyhlídkové věže asi 0,5 km jižně od obce na návrší „Na hrbovatkách“. Zahájení stavby pomohla především dotace pardubického KÚ ve výši půl milionu korun. Postupem času však peníze docházely a stavba se začala zdržovat i díky krádeži části stavebního materiálu. Její dokončení a otevření turistické veřejnosti proběhlo v létě 2010. Celkové náklady na stavbu rozhledny činily zhruba dva miliony.

Zvláštností rozhledny, jejíž plán vyhotovil projektant Milan Chvojka, je žulový kámen tvořící obklad spodní části stavby. Obec ovšem nepoužila místní žulu z Hlinecka, ale nechala si ji pro její netradiční „zrzavou“ barevnost dovézt až z Horních Dvorců u Jindřichova Hradce. Na kameninovém podkladu stojí ocelová konstrukce pokrytá dřevěným pláštěm.

V létě 2010 byla na rozhlednu umístěna webová kamera, která na stránky obce ([www.obecvojtechov.cz](http://www.obecvojtechov.cz)) přenáší aktuální výhled z rozhledny.

**Typ/materiál:** rozhledna kombinovaná – kámen, železo a dřevo

**Lokalita:** návrší „Na hrbovatkách“, cca 0,5km jižně od Vojtěchova u Hlinska, cca 30 km jihovýchodně od Chrudimi

**Nadmořská výška:** 590 m

**Období výstavby:** 2008 - léto 2010

**Oficiální zpřístupnění:** 10. července 2010

**Celková výška:** 16,35 m

**Výška vyhlídkové plošiny:** 11,70 m

**Počet schodů:** 59

**Otevírací doba:** Duben až červen a září, říjen 2011 - sobota, neděle a svátky 9:00-17:00, červenec a srpen 2011 - denně 9:00-19:00, září a říjen 2011. Mimo tuto dobu lze sjednat návštěvu na telefonu 721 609 957.

**Přístup:** rozhledna se nachází při silnici č. 34 spojující Hlinsko a Poličku, cca 6 km za Hlinskem u odbočky na Vojtěchov; v blízkosti rozhledny vede cyklotrasa č. 4122





**Obrázek 76 Rozhledna Vojtěchov**

*Zdroj: [rozhledny.webzdarma.cz/vojtechov.htm](http://rozhledny.webzdarma.cz/vojtechov.htm)*

### **Rozhledna na Zuberském kopci**

Na jaře roku 2003 byla v blízkosti obce Zubří nedaleko Trhové Kamenice postavena ocelová příhradová konstrukce vysílače všech mobilních operátorů. Do zhruba třetiny z celkové výšky věže 55 m je obložena dřevem. Původně zde měla vyrůst věž s tubusovým válcem, tuto podobu však odmítli představitelé CHKO Železné hory. Vyhlídková plošina na vysílači je umístěna ve výšce 39 metrů a vede na ní celkem 182 schodů. Zpřístupněna byla 5. 6. 2004 a je odtud dobrý výhled na Železné hory, Žďárské vrchy a za jasného počasí lze i vidět Orlické hory a Krkonoše.

### **Technický popis:**

- výška objektu: 55 m
- plošina rozhledny: 39 m
- nadmořská výška 615 m n. m.





Obrázek 77 Rozhledna na Zuberském kopci

Zdroj: [www.trhovakamenice.cz/rozhledna/](http://www.trhovakamenice.cz/rozhledna/)

## 11.10 Zimní sporty na území MAS Hlinecko

### Zimní stadion Hlinsko

Zimní stadion byl zastřešen v polovině roku 2001, kompletní rekonstrukce strojovny a ledové plochy proběhla již v roce 1999. Majitelem je město Hlinsko. Správcem je příspěvková organizace - Městská sportoviště Hlinsko. Provoz pro hokejovou činnost a bruslení je vyhrazen od poloviny září až do poloviny března. V ostatních měsících je možné plochu využít pro potřeby jiných sálových sportů. V roce 2004 byl zakoupen povrch pro in-line hokej. V budově naleznete též hernu stolního tenisu. Kolem celé plochy jsou mantinely z umělé hmoty a odrazová tvrzená skla. Zázemí tvoří dostatečný počet šaten se sociálním zařízením, které jsou k dispozici oddílům ledního hokeje i ostatním nájemcům. Zimní stadion se nachází ve Sportovním areálu Olšinky.

Rozměry ledové plochy: 28 x 58 m

Kapacita stadionu: 1500 diváků, tribuny na stání

## Sjezdovka Trhová Kamenice

Parametry sjezdovky:

- délka 300 metrů, převýšení 42 metrů
- nadmořská výška 580 m/n.m.
- vlek LV315 (poma) a LV 200 (kotvičkový)
- osvětlení, zasněžování zatím není

Počátky sportovního lyžování žáky a dorostenci v Trhové Kamenici jsou datovány od roku 1978.

**Tabulka 82 Návštěvnost sjezdovky Trhová Kamenice**

Rok	2009	2010	2011	2012	2013
Počet návštěvníků za sezónu	-	3600	-	1900	-

*Zdroj: Radek Rulík, člen výboru sjezdovka Trhová Kamenice*

V letech 2009, 2011 a 2013 nám zástupce ze sjezdovky Trhové Kamenice nemohl dodat počet návštěvníků za danou sezónu. Domnívá se, že v těchto letech se nelyžovalo nebo jen krátce kvůli špatným klimatickým podmínkám. Pokud trvá sezóna alespoň jeden měsíc, návštěvnost sjezdovky o víkendech je cca tři sta osob na den.

Další aktivity

- každoroční pálení čarodějnic
- bikové úterky (cyklistické závody) letos finále
- pomoc obecnímu úřadu při zajištění různých akcí

## Ski Hluboká

Nabízí výuku pro úplné začátečníky i pro pokročilé lyžaře a snowboardisty. Výuka je založena na bezpečnosti a efektivitě. Kolektiv je tvořen zkušenými a proškolenými instruktory, kteří vlastní licenci akreditovanou MŠMT. V lyžařském středisku Hluboká je pro děti začátečníky připraven zdarma dětský vlek.

- délka 400 metrů, převýšení 60 metrů
- nadmořská výška 580 m/n.m.
- vlek typ POMA
- technické zasněžování, úprava tratí, osvětlení, parkoviště zdarma, občerstvení



EVROPSKÁ UNIE  
EVROPSKÝ FOND PRO REGIONÁLNÍ ROZVOJ  
INVESTICE DO VAŠÍ BUDOUCNOSTI



MINISTERSTVO  
PRO MÍSTNÍ  
ROZVOJ ČR

Návštěvnost lyžařského areálu se odvíjí od délky sezóny, která je v našich podmínkách velmi proměnlivá. Za posledních pět let se pohybovala v rozmezí třicet pět dní (sezóna 2013/14) až po osmdesát dva dní (sezóna 2010/11). Počet návštěvníků areálu ovlivnila spolupráce s firmou SKI Fanatic, která zde od roku 2012 provozuje lyžařskou školku a výuku dětí z mateřských a základních škol.

## **Skiareál Hlinsko**

Skiareál v Hlinsku byl založen v roce 1961. Do roku 2006 provozován na dvou svazích začínajících pod silnicí v půli kopce.

V roce 2006 došlo k přemostění silnice I/34 a vzniku jedinečné sportovní sjezdovky v délce půl kilometru. To byl skok ve kvalitě lyžování a přinesl velký zájem o sjezdové lyžování v Hlinsku. Toto pojetí je jediné ve střední Evropě.

V roce 2006/7 - historicky poprvé byl vybudován vlek s dvojkotvami. Do té doby byly vleky pouze na kotvičky, respektive později s jednomístnými tyčovými unašeči. Tím se více než zdvojnásobila kapacita přepravy - dnes činí až 1800 osob/hod.

Vše již od 70. let doplněno večerním osvětlením. Od roku 1997 je v hlineckém skiareálu umělé zasněžování a svahy se upravují rolbou. Sezóna se tak prodloužila na průměrných devadesát dnů.

Zlepšují se služby, jež jsou na úrovni srovnatelné s horskými středisky a zahrnují restauraci, skiservis a půjčovnu. K tomu parkoviště přímo u sjezdovek zdarma. Tři roky tu působí aktivní je lyžařská škola Ski Fanatic. Každý rok naučí lyžovat na 609 prvňáků a předškoláků z Pardubicka a Chrudimska. Ruku v ruce s tím stoupá i obliba a návštěvnost tohoto příměstského areálu. Typický lyžař přijíždí ze vzdálenosti do 50 km a tráví zde půl dne. Spádová oblast zahrnuje jižní polovinu Pardubického kraje, část kraje Vysočina k Havlíčkovu Brodu a část Středočeského kraje prakticky až ke Kolínu.

## **Vybavení areálu**

### **LYŽAŘSKÉ VLEKY**

- dva lyžařské vleky s tyčovými teleskopickými unašeči a plynulou regulací rychlosti, usnadňující nástup dětí a začátečníků (kapacita vleků 1100 osob/hodinu)
- jeden dvoukotvový vlek (kapacita vleku 1000 osob/hodinu)
- 2x délka vleků 250 m, převýšení 35-50 m
- 1x délka vleku 450 m, převýšení 92 m

- dětský lanový vlek, délka 70 m, převýšení cca. 3 m ZDARMA

#### ZASNĚŽOVACÍ SYSTÉM

- 2x zasněžovací sprchy
- 5x sněžné dělo Areco
- 2 čerpací stanice / 2 rozvody tlakové vody s hydranty

#### SNĚHOVÁ ROLBA

- Kässbohrer PB 200
- Kässbohrer PB 240

#### PARKOVIŠTĚ

- přímo u skiareálu parkoviště pro tři sta osobních automobilů zdarma

Tabulka 83 Návštěvnost Skiareálu Hlinsko

Rok	2009	2010	2011	2012	2013
Počet návštěvníků za sezónu	8000	9000	11000	15000	10000

Zdroj: Ing. Robert Vokáč – předseda Ski klubu Hlinsko

## 11.11 Hipoturistika

### Stáj Victory

Stáj Victory se nachází osm km za Hlinskem směrem na Chrudim. Svobodné Hamry jsou malá vesnička na Vysočině. Jejich stáj nyní obývá šest koní a jeden poník. Počet koní se mění. Děti, které přijdou do stáje s rodiči, se mohou podívat na psy, kočky, kozy a ovečky.

## 11.12 Agroturistika

### Farma pod kopcem

Je malá rodinná farma. Majitelé koupili statek v roce 2006 a začali ho přestavovat, aby splňovala jejich očekávání, tedy farma s chovem hospodářských zvířat, chovem koní, agroturistika s ubytováním a výrobou mléčných produktů. V současné době chovají drůbež, králíky, ovce, kozy, koně a skot na maso a mléko. Nabízí ubytování v soukromí se čtrnácti lůžky. Mléčné výrobky vyrábí přímo na farmě, jde o ruční výrobu sýrů, tvarohu, jogurtů. Majitelé se snaží návštěvníkům nabídnout pohled života na farmě, péči o zvířata, vyjížděku na koni i ukázkou výroby sýra.

## 11.13 Swot analýza

Silné stránky	Slabé stránky
Jedinečné prvky lidové architektury nadregionálního významu (Soubor lidových staveb Vysočina)	Nedostatečná dopravní obslužnost
Geografická poloha uprostřed republiky	Nedostatečná skladba ubytovacích kapacit pro větší skupinu návštěvníků
Zdravé a čisté životní prostředí	Nejednotná propagace oblasti z hlediska cestovního ruchu
Velká část území spadá do Geoparku Železné hory	Nedostatek vodních ploch vhodných ke koupání - přírodních i umělých
Mnoho festivalů s dlouholetou tradicí (Adámkovy folklorní slavnosti, jarmarky na Veselém kopci)	Špatná kvalita komunikací II. a III tříd
Venkový charakter oblasti	Nízký počet vícedenních návštěvníků
Dobrá znalost území pracovníků TIC Hlinsko	Malá turistická nabídka v pondělí (většina objektů zavřeno)
Značný rozsah přírodních a kulturních památek	Nedostatečně rozvinuté služby a jejich kvalita
Zavedení regionální značky "Kvalita z Hlinecka"	Nedostatečná propagace cestovního ruchu
Dobrá spolupráce TIC v rámci TO Chrudimsko-Hlinecko	Nedostatek informačních tabulí na turistických a cyklistických stezkách
Sdílené společné území s CHKO Železné hory a CHKO Žďárské vrchy	Malá vybavenost pro dětské návštěvníky (těžké hřiště,..)
Zachovalý ráz krajiny	
Zimní středisko lokálního významu (sjezdové a běžecké tratě, zimní stadion)	
Masopustní obchůzky a masky zapsané do nehmotného kulturního dědictví UNESCO	
Příležitosti	Hrozby
Spolupráce s TIC v blízkém i širokém okolí	Ohrožení místní krajiny necitlivou zástavbou
Větší zviditelnění lidových řemesel (dřevovýroba, ruční tkání)	Konkurence okolních destinací
Vybudování rozhleden	Nedostatečná spolupráce veřejného a soukromého sektoru
Rozvoj Agroturistiky	Nerespektování ekologických pravidel místními obyvatelem i návštěvníky
Zapojení obcí do přípravy nabídky cestovního ruchu na území ORP Hlinsko	Nedostatek finančních prostředků pro rozvoj cestovního ruchu
Zapojení do celostátních projektů s jednotnou propagací	Nedostatečně rozvinutá infrastruktura obcí v oblasti cestovního ruchu
Zvýšení návštěvnosti v mimosezóně	Chátrání kulturních památek

Dostatečně velký počet potencialních návštěvníků i v malých obcích ORP Hlinsko	Ničení kulturních a přírodních památek
Využití kulturně historického dědictví	Omezení železničních posů a autobusových linek v území ORP Hlinsko
Zachování a rozvoj kulturních tradic	Znehodnocení přírodního potenciálu vlivem průmyslu na životní prostředí
Rozvoj agroturistiky, ekoturistiky a hipoturistiky	
Prohloubení spolupráce s ostatními subjekty, které působí v rámci CR	
Rozšíření ubytovacích a stravovacích kapacit	
Rekonstrukce areálu bývalého koupaliště v Hlinsku	
Výstavba dětských hřišť	

*Zdroj: Vlastní zpracování*

### 11.14 Shrnutí analytického šetření

Turistický ruch je hodnocen jako oblast, která má největší potenciál k rozvoji regionu. Předpokladem přílivu turistů je velmi dobré životní prostředí, malebné prostředí a zázemí pro návštěvníky regionu. První dva body území MAS Hlinecko bezesbytku splňuje. Na čem je potřeba zapracovat jsou zajímavosti a turistická lákadla. Turisticky nejvíce navštěvovaným místem v regionu je Soubor lidových staveb Vysočina – Betlém Hlinsko a Veselý Kopec. Kromě kulturních památek a velkého množství kulturních akcí, jsou zde i široké možnosti sportovního vyžití. Obyvatelé regionu jsou patřičně hrdí na množství původních řemesel, které se na území dědí z generace na generaci a tradice. Masopustní průvody na Hlinecku byly zapsány do kulturního dědictví UNESCO. V posledních letech se významně zlepšila propagace regionu dovnitř i navenek.

### 11.15 Dotazníkové šetření

V níže uvedené tabulce je uvedeno pořadí vyhodnocených palčivých témat regionu dle důležitosti a četnosti hlasů jednotlivých členů týmu pro tvorbu strategie, kterou nelze pominout při definování a upřesňování priorit strategie v jednotlivých oblastech.



**Tabulka 84: Seřazení priorit rozvoje území MAS - kultura, volný čas, sport a rekreace**

<b>Kultura, volný čas, sport a rekreace</b>	<b>Počet bodů</b>
Koupaliště v regionu	40
Kino	3
Letní kino	3
Dětské hřiště, park pro děti, nejen ve městě	10
Lepší využití volného času dětí- aktivity mimoškolní, dětské akce, sportovní kroužky- začátečníci, děti- atletika, kroužky tech. zaměření	16
Cyklostezky, propojení mezi obcemi, kolečkové brusle	31
Více divadel	7
Více hudebních akcí (i vážná hudba)	7
Umělý fotbalový trávník (Hlinsko, Krouna), Hlinsko- vyšší fotbal.třída	4
Víceúčelové hřiště (Rváčov, Hlinsko)	3
Větší využití sportovišť	4
Špatný stav zimního stadionu	4
Více kulturních akcí (např. křeslo pro hosta)	11
Odpočinkový park	4
Vernisáže	2
Cenová dostupnost akcí a sportu	4
Víceúčelová sportovní hala	11
Rodinné akce	1
Posilovna	1
Bruslení pro veřejnost	2
Skatepark	5
Osvěta kulturních akcí, lepší propagace	2
Více sportovišť, více sportovních klubů	6
Nedostatečné zázemí pro sportovce	1
Běžecské trasy	3
Turistické stezky- cestovní ruch	2
Tepřejší bazén	1
Rybolov- Rataje	1
Nedostatečný úklid hřbitova, úprava cest hřbitov	2
Dobrá restaurace	1
Kulturní akce v malých obcích	1
Menší filmový festival v MFC	1
Více akcí pro seniory, setkávání, besedy, s písničkou...	5
Zasněžování sjezdovky v TK	2
Vybavení venkovních sportovišť	1
Poutě	2
Ubytovny, kempy	2
Cvičení pro ženy všech generací (jóga, pilates...)	4
Společné prostory pro všechny generace- zapojení seniorů	2

*Zdroj: Vlastní zpracování na základě dotazníkového šetření*

Respondenti měli za úkol seřadit dle svého uvážení priority rozvoje území MAS v oblasti: kultury, volného času, sportu a rekreace.

Největší slabiny v oblasti kultury, volného času, sportu a rekreace občané vidí v nepřítomnosti koupaliště a cyklostezek mezi obcemi.

## 12 Tradice v regionu

**Zima** - minulosti k adventnímu času patřila občůzka maskovaných postav konaná nejen v podvečer svátku svatého Mikuláše (06. 12.), ale i ke svátku svaté Barbory (04. 12.) a svátku svaté Lucie (13. 12.). Především mikulášská občůzka byla očekávána dětmi, protože v tento den dostávaly dárky.

**Štědrý den** - v tento den se konaly nejrůznější magické praktiky, které měly přinést štěstí, zdraví a dostatek úrody v příštím roce.

- Jakmile vyjde první hvězda, usedne se ke společné večeři. Když se rozsvítí, dívají se domácí po stínech: Čí stín nemá hlavy, ten do roka zemře.
- Po večeři se rozkrájí napříč jablka. Komu se objeví z jader hvězda, bude dlouho živ, komu kříž, brzy zemře.
- Kdo najde v prvním rozloupnutém ořechu černé jádro, brzy skoná.
- Rozpuštěné olovo lijí mladí do vody. Na starou lžici dají kousek olova a lžici dají do plotny na žhavé uhlí. Když se olovo roztavilo, vylijí je do studené vody a pak hádají, co se komu ulilo. Podle toho usuzují, co na koho čeká: pohřeb, svatba ap.
- Svobodné dívky vycházejí do zahrady, třesou bezem a říkají: Třesu, třesu bez, ozvi se mi pes, kde můj milej dnes! - A kde se pes ozve, tam se provdají.
- Také házejí střevice přes hlavu. Obrátí-li se opatkem ke dveřím, zůstanou doma, jestli však špičkou, půjdou z domu, tj. vdají se.
- Po večeři jest i domácí zvířectvo poděleno. Houserovi dávají kousek česneku, aby bránil housátek, slepicím hrachu, aby nesly hodně vajec, kravám vánočky, aby hodně dojily a koním též, aby hodně tahali.
- Kousek vánočky dostane studánka, aby měla čistou vodu.
- Drobky, skořápky a kosti od večeře házejí děti pod stromy na zahradu, aby se urodilo hodně ovoce.

**Jaro** - vynášení smrti a vítání jara je západoslovanský lidový zvyk pocházející z předkřesťanské éry. Jeho ústředním prvkem je slaměná figura oblečená v ženských šatech, známá pod četnými jmény jako například Morana, Mařena, Smrt, Smrtka nebo Smrtholka. Formy jména Morana jsou užívány především na východě. Rituál se zpravidla koná na Smrtnou neděli, ale také na neděli Družebnou a Květnou. Podobné rituály pohřbívání či spalování různých figur se provádějí také během masopustu.

## 12.1 Masopust

Po několik generací obyvatelé na Hlinecku udržují obyčej, při němž ožívají tradiční masky a rituály. Kořeny tohoto zvyku jsou prastaré. Tak jako většina starobylých výročních obyčejů nebyl ani masopust pouze zábavní záležitostí. Bylo v něm mnoho magie, pověrečných rituálů a víry lidí, že právě tímto chováním si zabezpečí reprodukci vlastního rodu i prosperitu hospodářství. Pod názvem masopust se skrývá celé období od Tří králů až do začátku postní doby, hlavně však poslední tři dny, jímž toto období končí. Můžeme se setkat i pojmenováním fašank, fašinek nebo ostatky. Nejde o církevní svátek, ale byl zařazen do církevního kalendáře, takže jeho termín se určuje podle Velikonoc. Odehrává se před Popeleční středou, která zahajuje předvelikonoční postní období. A protože Velikonoce jsou pohyblivým svátkem, může být masopustní neděle v rozmezí od 1. února až do 7. března. Tato spontánně konaná akce se koná v téměř nezměněné podobě od konce 19. století, každá z masopustních masek má svoji tradiční podobu a funkci, masopustní průvod se zastaví u každého domu, kde popřejí štěstí, zdraví, zahrají a zatančí, místní obyvatelé připraví tradiční pohoštění (především koblíhy a alkohol) a peněžitou odměnu, obchůzka je ukončena obřadem porážení kobyly (jedna z masek), večer se koná taneční zábava.

Pro svoji jedinečnost byly v listopadu 2010 v Nairobi vesnické masopustní obchůzky a masky na Hlinecku zapsány na Reprezentativní seznam nemateriálního kulturního dědictví lidstva UNESCO. Obchůzek se můžete zúčastnit například v obcích Vortová, Hlinsko - Blatno,

Vítanov, Včelákov, Všeradov nebo na Veselém Kopci.

V říjnu roku 2012 byla v památkové rezervaci Betlém Hlinsko, v domku č.p. 362 otevřena stálá Expozice masopustních masek a obchůzek z Hlinecka. Expozici spravuje SLS Vysočina ve spolupráci s Městem Hlinsko.

## 12.2 Dřevěné hračky

Výrobcem dřevěných hraček a folklorních upomínkových předmětů je pan Zdeněk Bukáček, který dostal ocenění ministra kultury Nositel tradice lidových řemesel. S jeho výrobky se můžete setkat



EVROPSKÁ UNIE  
EVROPSKÝ FOND PRO REGIONÁLNÍ ROZVOJ  
INVESTICE DO VAŠÍ BUDOUCNOSTI



MINISTERSTVO  
PRO MÍSTNÍ  
ROZVOJ ČR

v expozici dřevěných hraček v Turistickém informačním centru Hlinsko, Městském muzeu v Hlinsku, ve skanzenu na Veselém Kopci a na Betlémě. Doporučujeme také navštívit jeho dílnu ve vesničce Krouna. V roce 2009 předváděl své výrobky také v sídle UNESCO v Paříži.

Na dlouholetou tradici výroby dřevěných hraček ve vsi Dědová navázal také pan Karel Makovský. Od roku 1992 zde vyrábí dřevěné hračky a drobné dekorativní předměty. Tyto výrobky můžete zakoupit například v prodejně Bylinka v hlineckém Betlémě.

V srpnu roku 2012 byla v nových prostorách Turistického informačního centra (domek č.p. 561) v památkové rezervaci Betlém Hlinsko otevřena nová stálá expozice dřevěných hraček s názvem „Příběh dřevěné panenky“. Expozici spravuje Turistické informační centrum Hlinsko.

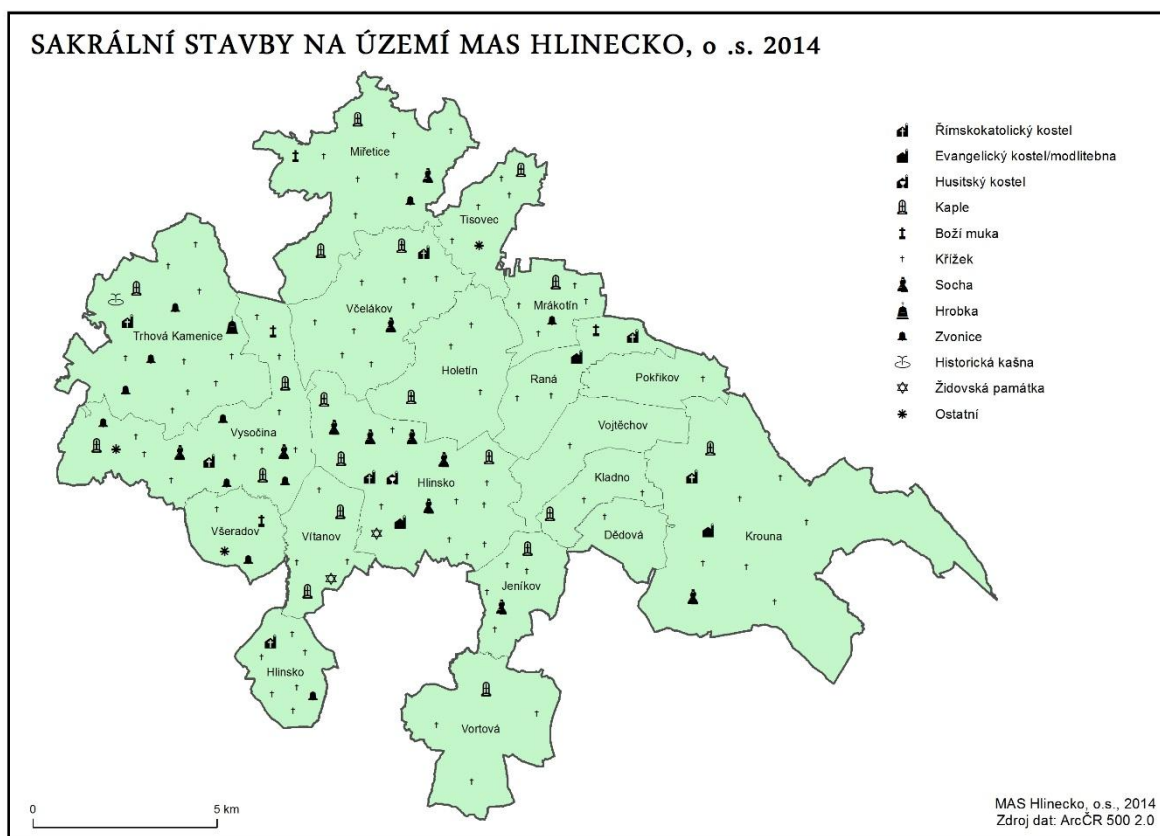
### 12.3 Výtvarná tradice

Malebná hlinecká krajina inspirovala k tvorbě celou řadu známých malířů. Jmenujme například Antonína Slavíčka, Františka Kavána, Václava Lindnera, Gustava Macouna nebo Karla Beneše.

Na výtvarnou tradici na Hlinecku odkazuje známá výstava obrazů s názvem Výtvarné Hlinecko, kterou pořádá Městské muzeum a galerie ve spolupráci s Národní galerií v Praze. Výstava probíhá pravidelně v letních měsících v prostorách Městského muzea a galerie a představuje díla předních českých výtvarných umělců.

## 12.4 Sakrální stavby

MAS Hlinecko provedlo v roce 2014 mapování sakrálních staveb na svém území. Výsledek je patrný na obrázku 79 a 80 a dále v příloze 15 a 16.



Obrázek 78 Sakrální stavby na území MAS Hlinecko, o.s. 2014



Obrázek 79: Válečné hroby a pomníky na území MAS Hlinecko, o.s. 2014

## 13 Prorodinná politika

### Problémy týkající se mladé generaci vyplývající z výzkumů v posledním období

Děti a mládež jsou věkovou skupinou obyvatelstva od narození do 26 let. Sociologicky je zkoumána většinou skupina od ukončení povinné školní docházky do dovršení sociální zralosti, tedy jedinci od patnácti do třiceti let. Jde o značně rozsáhlou sociální skupinu se specifickou pozicí a úlohou ve společnosti. Hlavní proud uvnitř mladé generace je adaptován na společnost a se společností se identifikuje. Výrazným současným nástrojem společenské konformity jsou „mainstreamová“ média. Média ve stále větší míře a rozsahu vtiskávají do mysli a vědomí člověka obsahy, které vůbec či jen v malé míře odrážejí realitu přirozeného světa a ve stále větší míře produkují mediální a virtuální realitu. Hlavní proud mladé generace je ve značné míře manipulován médii a názory a postoje produkované médii přijímá. Tradiční elektronická média a nové technologie - osobní počítač, internet, mobilní telefon a propojování médií do multimediální podoby jsou fenomény, které základním způsobem formují současnou generaci mládeže.

Význam médií pro mládež dokládá i to, že třetinu svého času tráví s některým z médií a z disponibilního času tráví mládež s médii dvě třetiny. Jedním z důsledků je, že virtuální a mediální



realita vytěsňuje z životního pole člověka vitální složku. Proces digitalizace či elektronizace probíhá i v oblasti vzdělávání. Za pouhých několik let existence získal e learning mezi mladou generací významnou pozici. Mládež e-learnigu akceptuje a začlenila si ho již do svých aktivit. Současné mládeži je bližší digitalizovaná podoba čehokoliv oproti tradiční podobě. To je také důvod poklesu četby a to i ve věkové skupině obsahující studenty vysokých škol.

### **13.1 Mládež a volný čas na území MAS Hlinecko**

Volný čas je významnou sociologickou, ekonomickou a pedagogickou kategorií. Jeho naplňování je zvláště významné pro mládež. Dominantní volnočasovou aktivitou je sledování televize. Stále více času tráví lidé s médii, stále více potřeb uspokojují prostřednictvím těchto médií a stále více aktivit má mediální a virtuální charakter. Od roku 2000 dále prudce narůstá čas strávený s počítačem a ještě rychleji z toho roste čas v „kyberprostoru“ a rozvíjí se nová dimenze lidské existence - virtuální realita. Nástup nových technologií i ve volném čase mládeže je provázen opačným trendem, poklesem četby tištěných knih. K největšímu poklesu četby došlo u mládeže ve věku devatenáct až dvacet tři let, tedy u skupiny, ve které více než třetina studuje na vysokých školách a četbu mají vlastně „v popisu práce“.

### **13.2 Mládež a vzdělávání na území MAS Hlinecko**

Ve vývoji společnosti neustále roste podíl vzdělávající se populace, životní fáze věnovaná vzdělávání zabírá mnohem větší časový úsek ze života. Z populace se vyděluje sociální skupina mládeže, jejímž hlavním posláním je vzdělávání a profesní příprava. V současnosti získává v České republice vysokoškolské vzdělání kolem třetiny populačního ročníku. Proces vzdělávání, včetně doktorandského studia, se posouvá k hranicím třiceti let. Nezbytnou se stává modernizace vzdělávacího systému - celoživotní vzdělávání, které obsahuje primární vzdělávání od základní školy po vysokoškolské, a dále vzdělávání realizované mimo rámec tradičního vzdělávání. Při modernizaci a dalším rozvoji vzdělávacího systému ve vznikající informační společnosti nelze opominout průnik nových informačních a komunikačních technologií do vzdělávání.

Moderní člověk se vzdělává z celé řady důvodů a vzděláváním uspokojuje celou řadu potřeb a zájmů. Motivace lze zařadit do několika skupin: existenční, společenské a individuálně psychické. Na prvním místě motivačního žebříčku je potřeba být vzdělaný. Následuje důvod prostřednictvím vzdělávání rozvíjet a udržovat své rozumové schopnosti. Teprve na třetím místě je jako důvod vzdělávání „uplatnění na trhu práce“.

a) Mládež a sociálně negativní jevy:

b) nikotinismus, alkoholismus, drogy, kriminalita

Mládež není ohrožena pouze několika vybranými sociálně patologickými vlivy, které jsou podrobněji rozvedeny dále. Klíčovou oblastí je výchova ke zdravému životnímu stylu, kdy zdraví člověka je chápáno jako vyvážený stav tělesné, duševní a sociální pohody.

Je trendem, že nastupující generace jsou stále drogově liberálnější a v dětské populaci je již zakomponována ještě vyšší tolerance k drogám.

Velká část dětské populace a populace mladých se společensky adaptuje v kontaktu s mediální manipulací a stává se konzumenty závislími na značkovém zboží. Součástí tohoto „značkového životního stylu“ je i droga. Být „in“ znamená minimálně kouřit marihuanu. Druhá část populace se naopak uchyluje k droze v úniku před agresivní tržní společností.

### **13.3 Postoje mladých lidí k politice a veřejnému životu**

Cílem současné společnosti by mělo být vychovávat děti a mladé lidi tak, aby se stali individualitami, které charakterizují především svědomitost, poctivost, sebeovládání, duševní stabilita a odolnost, zvědavost, chuť do učení a touha poznávat nové, otevřenost pro druhé, snášenlivost, slušnost, schopnost vytvářet přátelské vztahy a pomáhat druhým. Mladí lidé by měli poznat sami sebe jako živé bytosti, pochopit hodnotu zdraví, smysl zdravotní prevence i hloubku problémů spojených s nemocí či jiným poškozením zdraví, aby poznávali zásadní životní hodnoty a postupně si k nim utvářeli postoje.

### **13.4 Tematické oblasti pro děti a mládež**

#### **13.4.1 Informace o mládeži a pro mládež**

Cílem v této oblasti je vytvářet, rozšiřovat a zkvalitňovat podmínky a předpoklady k získávání, přenosu a šíření širokospektrálních informací odpovídajících potřebám a zájmům mladé generace. Podporovat větší technickou i ekonomickou dostupnost elektronických médií, jejich správné

a bezpečné používání a především kvalitní obsah informací jimi šířených. Poskytnout legislativní a společensky vhodné podmínky pro efektivní využívání veřejnoprávních médií pro potřeby dětí a mládeže.

Konkrétně:

- Podporovat bezpečné využívání internetu (zejména dětmi), boj proti nedovolenému, nechtěnému a škodlivému obsahu.
- Podporovat účast mladých lidí na činnostech spojených s informovaností.
- Vydávání publikací, tiskovin, propagačních materiálů a výrobou odborných videopořadů na aktivitách „environmentálního vzdělávání dětí a mládeže v oblasti lesního hospodářství a myslivosti“ (lesní pedagogika, rybářství a včelařství).

#### **13.4.2 Mládež, volný čas a životní styl**

Cílem této oblasti je vytvářet dobré společenské, legislativní a finanční podmínky pro účelné trávení volného času dětí a mladých lidí, které povede k jejich zdravému životnímu stylu. Podporovat rozvoj školských zařízení pro zájmové vzdělávání a jejich prostřednictvím poskytovat širokou nabídku volnočasových aktivit. Podporovat činnost NNO dětí a mládeže a NNO, které s dětmi a mládeží pracují. Prostřednictvím dotačních programů motivovat uvedené subjekty ke kvalitní náplni volnočasových aktivit pro děti a mládež.

Konkrétně:

- Metodicky podporovat činnost NNO v oblasti dětí a mládeže.
- Metodicky podporovat tvorbu, implementaci a inovaci školních vzdělávacích programů ve školských zařízeních pro zájmové vzdělávání.
- Vytvářet podmínky pro rozvoj činnosti školských zařízení pro zájmové vzdělávání s cílem rozšířit jejich celkový počet, zvýšit kapacitu pro potenciální účastníky a finančně zabezpečit jejich činnost.
- Podporovat otevřené tělovýchovné a sportovní akce, včetně jednorázových kampaní se zaměřením ke zdravému a aktivnímu životnímu stylu.
- Podporovat činnosti NNO, školských zařízení pro zájmové vzdělávání, která budou zaměřena na turistické, tělovýchovné a environmentální aktivity.

- Úzce spolupracovat s hromadnými sdělovacími prostředky, popularizovat jednotlivé obory dětské a mládežnické činnosti a zviditelňovat úspěšné děti a mladé lidi.

### 13.4.3 Mládež, vzdělávání, výchova

Cílem této oblasti je prostřednictvím podpory vzdělávání a výchovných aktivit působit na celkové formování mladého člověka, na podporu a rozvoj jeho vlastní osobnosti, talentu a zájmu v kontextu s potřebami společnosti. Dbát přitom na propojování formálního, neformálního a formálního vzdělávání.

Konkrétně:

- Zajistit rovné příležitosti ke vzdělávání pro všechny a poskytnout šanci pro rozvinutí talentu pro nadané žáky a studenty.
- Vytvářet podmínky pro zkvalitnění vzdělávání dětí a žáků se specifickými vzdělávacími potřebami.
- Vytvářet vhodné podmínky pro vzdělávání, které vede děti a mládež ke zdravému způsobu života i k odpovědnosti za své zdraví (např. oblast předcházení úrazů, prevence obezity).
- Připravit pedagogické pracovníky na realizaci školních vzdělávacích programů a jejich systematickou podporu, včetně dalšího vzdělávání pedagogických pracovníků.
- Vytvořit motivující systém dalšího vzdělávání pedagogických pracovníků.
- Podporovat zdravotně a sociálně znevýhodněné žáky a studenty a jejich zapojení do výuky na všech typech škol.
- Zdůraznit oblast environmentální výchovy a udržitelného rozvoje a znalost speciální pedagogiky v pregraduální a postgraduální přípravě učitelů.
- Věnovat trvalou pozornost rozvoji předškolního vzdělávání a vzdělávání žáků v základních uměleckých školách, vzdělávání dětí a žáků se specifickými potřebami a žáků talentovaných.
- Zvyšovat úroveň poskytování poradenské péče studentům vysokých škol z aspektu psychologického, pedagogicko-psychologického a profesního poradenství, aktivit na využívání volného času a zaměřených na rozvoj osobnosti studenta.
- Pokračovat v podpoře odborné přípravy dobrovolných pracovníků školských zařízení pro zájmové vzdělávání.

- Pokračovat v podpoře odborné přípravy dobrovolných pracovníků s dětmi a mládeží.

#### **13.4.4 Mládež, zaměstnanost a zaměstnatelnost**

Cílem této oblasti je poskytnout kvalitní podmínky pro přípravu mladé generace na budoucí povolání. Vytvářet specializované programy na podporu zaměstnanosti mladých lidí se zvláštním důrazem na nové absolventy škol. Efektivněji provazovat obory školního vzdělávání s potřebami tuzemského i evropského trhu.

Konkrétně:

- Podporovat vytváření spolupráce a společných struktur mezi školy středními, vyššími odbornými, vysokými školami a odběratelskou sférou.
- Přiblížit vzdělávací nabídku středních škol potřebám krajů, trhu práce a očekávanému uplatnění budoucích absolventů.

#### **13.4.5 Participace mladé generace na společenském a politickém životě**

Cílem této oblasti je vytvářet podmínky a širokou nabídku zapojení mladé generace do veřejného a společenského života. Podporovat vytváření dětských samospráv, vést orgány státní správy a samosprávy k větší a aktivnější oboustranné komunikaci se subjekty dětí a mládeže. Ve výchově dětí mladých lidí věnovat větší prostor podpoře rozvoje osobnosti, angažovanosti, samostatnosti, nebojácnosti projevu atd.

Konkrétně:

- Podporovat participaci mladých lidí na občanském životě (vytváření vhodných podmínek, např. prostřednictvím finanční podpory či poskytování zařízení pro jejich aktivity, podpora rovných příležitostí pro zapojení všech mladých lidí, podpora budování globálních partnerství organizací mládeže a strukturovaného dialogu s mladými lidmi, podpora rozvoje místních participačních struktur).
- Podporovat různé formy učení se aktivní participací (rozvoj součinnosti s opatřeními uskutečňovanými v oblasti vzdělávání, poskytování příležitosti neformálního učení, využívání osvědčených postupů, apod.).
- Podporovat aktivní participaci žáků na tvorbě vnitřních norem školy.

- V oblasti participace metodicky podporovat rozšíření dětských „parlamentů“ do všech regionů a podílet se na předávání příkladů dobré praxe mezi organizacemi působícími v této oblasti.
- Podporovat zapojování dětí a mládeže do komunitního života a do rozhodování na lokální úrovni (např. prostřednictvím školních, ale i volnočasových aktivit udržitelného rozvoje na lokální úrovni).

#### 13.4.6 Dobrovolnictví

Cílem této oblasti je podpora dobrovolných činností mladých lidí a těch, kteří s nimi pracují, neboť představují významné příležitosti k neformálnímu učení a přispívají k posilování solidarity, sociální soudržnosti a zapojení se do života společnosti. Zahájit diskusi o právním a sociálním postavení dobrovolníků pracujících s dětmi a mládeží a o možnostech uznání jejich činnosti a získaného vzdělání.

Konkrétně:

- Povzbuzovat rozvoj dobrovolných činností mládeže s cílem zvyšovat povědomí o stávajících možnostech, rozšiřování jejich nabídky a zvyšování jejich kvality.
- Podporovat dobrovolné činnosti dětí a mládeže formou jejich zapojování do tvorby a ochrany životního prostředí.

#### 13.4.7 Mládež a bydlení

Cílem této oblasti je přijmout taková opatření ze strany státu, která zajistí dostupnost bydlení širšímu okruhu mladých lidí a mladých rodin, působit na obce ve smyslu tvorby vlastní bytové politiky.

Konkrétně:

- podpora hypotečního úvěrování pro mladé lidi do 36 let (podle nařízení vlády č. 249/2002 Sb.)
- poskytování nízkoúročných úvěrů mladým lidem do 36 let na novou bytovou výstavbu (podle nařízení vlády č. 97/2002 Sb.)
- poskytování nízkoúročných úvěrů mladým lidem do 36 let na pořízení bytu (podle nařízení vlády č. 616/2004 Sb.)
- poskytování nízkoúročných úvěrů mladým lidem do 36 let na modernizaci bytu (podle nařízení vlády č. 28/2006 Sb.)“



### 13.4.8 Mládež a kultura

Cílem této oblasti je podporovat veškeré obecně uznávané kulturní aktivity vedoucí k výchově a vzdělávání mladé generace. Vytvářet podmínky nejen k seznámení s kulturou a kulturními tradicemi, ale především podporovat aktivity vedoucí k aktivnímu rozvoji kulturních a kulturně-výchovných činností vedoucích k rozvoji osobnosti mladého člověka.

Konkrétně:

- Podporovat pořadatele celostátních uměleckých soutěží a přehlídek v různých oborech umění, podporovat organizování kulturních akcí pro děti a mládež.
- Ve shodě se schválenými i připravovanými rámcovými vzdělávacími programy podporovat projekty, které vedou ke spolupráci škol a školských zařízení s knihovnami, galeriemi, divadly, muzei atp. Vytvořit koncepci umění a vzdělávání, která bude zaměřena na podporu projektů užití současného umění v rámci vzdělávacího systému, zejména v rámci divadel, galerií, knihoven, uměleckých center apod.; podporu kulturních dovedností jak praktických (např. výtvarných, hudebních, dramatických), tak teoretických (orientace v možnostech uměleckého vyjadřování, kultivace vnímání uměleckých děl, znalost „uměleckých jazyků“).
- Každoročně podporovat pořadatele celostátních uměleckých soutěží, tvůrčích dílen, přehlídek a festivalů v různých oborech umění; podporovat rozvoj čtenářství dětí a mládeže; podporovat organizování kulturních akcí pro děti a mládež v rámci grantových řízení Ministerstva kultury; podporovat vznik a prezentaci uměleckých děl, jejichž adresátem jsou děti a mládež; podporovat a rozvíjet celoživotní vzdělávání a možnosti vzdělávat se v jakémkoliv kontextu s důrazem na vzdělávání v neformálním prostředí; podporovat inovační procesy ve vzdělávání a učení se za účasti paměťových institucí ve vzdělávacím procesu.

### 13.4.9 Mládež a zdraví

Cílem této oblasti je nadále vytvářet legislativní, ekonomické a věcné podmínky pro ochranu zdraví mladé generace ve všech jeho modifikacích. Do výchovných aktivit zařadit problematiku výchovy ke zdravému životnímu stylu. Podporovat preventivní zdravotnická opatření. Seznamovat děti a mládež s různým nebezpečím, které ohrožuje zdraví v běžných i mimořádných situacích, vést je k vytváření dovedností a způsobů chování (rozhodování), které vedou k zachování či posílení zdraví a k získávání potřebné míry odpovědnosti za zdraví vlastní i zdraví jiných.“

Konkrétně:

- Podpora prenatální a perinatální péče
- Garance dostupnosti a kvality zdravotních služeb pro děti a mládež
- Podpora vzdělávání zdravotnických pracovníků v oblasti péče o dítě a mládež
- Uplatňování práv dítěte v připravované legislativě a dohled nad jejich dodržováním
- Restrukturalizace kojeneckých ústavů a dětských domovů do tří let s ohledem na skutečné potřeby konkrétního dítěte
- Podpora preventivních programů pro děti a mládež a podpora rodin s dětmi se zdravotním postižením
- Podpora opatření proti zanedbávání, zneužívání, týraní, komerčnímu a sexuálnímu zneužívání dětí a mladistvých
- Podpora prevence užívání návykových látek

### 13.5 Dotazníkové šetření

Cílem dotazníkového šetření bylo zjistit silné a slabé stránky regionu MAS Hlinecko, o. s. a dále jeho limity a možnosti.

Dotazník byl určen pro respondenty bez rozdílu věku, pohlaví a všech úrovní dosaženého vzdělání. Ovšem jedinou podmínkou bylo, že trvale bydlí v regionu MAS Hlinecko, o. s. Dotazníky byly distribuovány mezi obyvatele především díky přispění obecních úřadů jednotlivých obcí. Anketu vyplnilo 278 respondentů, což představuje přibližně 1,5 % všech obyvatel, kteří žijí na území. Znění dotazníku je v příloze 2.

#### Zhodnocení výsledků

Z dotazníkového šetření vyplynulo mnoho zajímavých informací. Obyvatelé regionu MAS Hlinecko, o. s. posuzují pozitivně úroveň informovanosti v regionu, přičemž naprostá většina dotazovaných využívá jako zdroj informací internetové stránky a místní tisk. Dále je hodnocena jako dobrá úroveň péče o předškolní děti, úroveň základního školství v regionu, nabídka zdravotnických služeb, vzhled regionu a veřejná prostranství, nabídka mimoškolní činnosti pro mládež, nabídka sportu pro mládež a dospělé, zajištění péče pro seniory, nabídka společenského a kulturního vyžití a úroveň bezpečnosti. Je zřejmé, že tyto oblasti nelze označit jako palčivý problém pro region, ale i přes to se nabízí otázka, z jakého důvodu nejsou hodnoceny jako výborné.

Naopak jako vážný problém uvádí naprostá většina nabídka učebních a studijních oborů.

V druhé části měli respondenti za úkol seřadit dle svého uvážení priority rozvoje území MAS v oblasti

- kultury, volného času, sportu a rekreace,
- zaměstnanosti, podpory firem, nových pracovních míst v průmyslu,
- sociálních služeb, bydlení, vzdělávání a školství,
- vzhledu regionu a stavu veřejně přístupných prostor,
- obchodu a služeb
- a dalších námětů.

Největší slabiny v oblasti kultury, volného času, sportu a rekreace občané vidí v nepřítomnosti koupaliště a cyklostezek mezi obcemi. Naprostá shoda nastala při hodnocení zaměstnanosti, podpory firem a nových pracovních míst, kdy se dotazovaným jeví jako enormní problém nedostatek volných pracovních míst a nedostatečné uplatnění na trhu práce. Se značným odstupem se jako druhá v pořadí umístila problematika málo intenzivní podpora zaměstnanosti a rozvoje průmyslu. Tuto problematiku lze řešit rozličnými způsoby, např. intenzivnějším lákáním investorů, politikou následné péče, podporou podnikání, zlepšením infrastruktury.

V oblasti sociálních služeb, bydlení, vzdělávání a školství hodnotí občané negativně absenci učňovských škol a ostatních středních škol. Tento fakt je způsoben tím, že v regionu MAS Hlinecko, o. s. se nachází pouze všeobecné gymnázium a tedy zde chybí ostatní střední školy a učiliště. Vzhledem k neustálému snižování podílu mladých lidí v populaci a útlumu tradičních průmyslových odvětví na Hlinecku je velmi obtížné vzniklou situaci radikálně vyřešit.

Podíváme-li se na kategorii vzhled regionu a stav veřejně přístupných prostor, respondentům nejvíce vadí katastrofální stav silnic a místních komunikací. V oblasti obchodu a služeb dotázaní klasifikují jako nejvíce problematickou absenci českých výrobců na trhu za rozumné ceny. Tato oblast by mohla být částečně vyřešena pravidelným pořádáním farmářských trhů jejich propagace a také oslovením výrobců. Mimo to obyvatelé trápí odliv obyvatel a odcházení mladých lidí.

# 14 Vyhodnocení rozvojového potenciálu území

## 14.1 Územní plánování

Tabulka 85: Územní plánování - stav ÚPD k červenci 2014

Obec	Datum vydání	Datum účinnosti	Územní dokumentace	Rok ukončení	Změna
Dědová	1.9.2001		Urbanistická studie Dědová		0
Hlinsko	13.9.2010	29.9.2010	Územní plán Hlinsko		2
Holetín	4.11.2013	20.11.2013	Územní plán Holetín		0
Jeníkov	12.11.2008	28.11.2008	Územní plán Jeníkov	2017	0
Kladno	25.6.2010	13.7.2010	Územní plán Kladno		1
Krouna	14.9.2009	30.9.2009	Územní plán Krouna		1
Miřetice	28.11.2011	14.12.2011	Územní plán Miřetice		0
Mrákotín	26.11.2009	12.12.2009	Územní plán Mrákotín		0
Pokřikov	26.11.2009	12.12.2009	Územní plán Pokřikov		0
Raná	29.8.2005	14.9.2005	Územní plán obce Raná	2015	3
Tisovec	18.11.2009	4.12.2009	Územní plán Tisovec		1
Trhová Kamenice	15.12.2010	31.12.2010	Územní plán Trhová Kamenice		1
Včelákov	4.11.2009	20.11.2009	Územní plán Včelákov		0
Vítanov	22.9.2008	8.10.2008	Územní plán Vítanov		0
Vojtěchov	10.12.2008	26.12.2008	Územní plán Vojtěchov		1
Vortová	4.11.2004	20.11.2004	Územní plán obce Vortová		0
Všeradov	27.12.2006	13.1.2007	Územní plán obce Všeradov		1
Vysočina	15.6.2000	2.7.2000	Územní plán obce Vysočina		3

Poznámka:

obec Vysočina první týden v září vydá nový Územní plán obce Vysočina

a k tomuto datu pozbude platnost původní Územní plán obce Vysočina a jeho 3 změny

*Zdroj: Stavební úřad MěÚ Hlinsko*

## 14.2 Rozvojová území

### 14.2.1 Památkové zóny

#### Veselý Kopec

Osada Veselý Kopec byla založena v první polovině 16. století, jako řada dalších sídel na Hlinecku zabydlujících lesní krajinu. Domov zde našli drobní rolníci, kteří si těžce zajišťovali základní obživu. Část roubených chaloupek původní osady postupem let zanikla, některé zásadním způsobem změnilu podobu, jedna jediná se dochovala do dnešních dnů. Na počátku 70. let 20. století byl tento objekt, spolu s okolní neporušenou krajinou důvodem, proč právě sem byly přenášeny památky lidového stavitelství. Dnes zde naleznete téměř třicet objektů, které dohromady tvoří osadu s volně rozptýlenou zástavbou.

#### Betlém Hlinsko

Památková rezervace lidové architektury Betlém Hlinsko byla vyhlášena v roce 1995. Důvodem bylo zachování jedinečného urbanistického celku roubených domků drobných řemeslníků ve středu města, které zde byly postaveny ve druhé polovině 18. století.

### 14.2.2 Průmyslové zóny

Město patřilo k tradičně průmyslovým oblastem. V podmínkách globalizované ekonomiky se stále zvyšují tlaky na zvyšování produktivity práce snižováním zaměstnanosti v průmyslové výrobě. Díky tradici průmyslové výroby má město velký počet vysoce technicky kvalifikovaných zaměstnanců. Dále se ve městě nachází dočasně neprovozované objekty vhodné k novému podnikatelskému využití. K hlavním ekonomickým cílům města tak patří jak podpora vzniku nových podnikatelských aktivit, tak diverzifikace ekonomické základny s rozvojem sektoru obchodu a služeb, zejména v oblasti cestovního ruchu.

Zlepšování podmínek pro podnikání - Rozvoj malého a středního podnikání obecně je při očekávaném vývoji tradičních místních ekonomických aktivit jednou z hlavních šancí pro zajištění zaměstnanosti v potřebné výši. V městě se nachází vhodné nemovitosti pro další rozvoj podnikání, stejně tak je ve městě k dispozici řada kvalifikovaných zaměstnanců. Město má v územním plánu vymezeny dvě podnikatelské zóny. První, nacházející se severně od železniční trati po obou stranách Srnské ulice ohraničená ulicí Rváčovskou je zainvestována a částečně již využita. Druhá, nacházející se východně od první, je průmyslová lokalita Rváčovská II. Jde o lokalitu mezi bývalým státním

statkem a spojovací silnicí č. III/3435 mezi ulicí Rváčovská a Srnská. Tato lokalita je nezainventovaná a pozemky jsou v převážné míře ve vlastnictví jiných vlastníků.

### 14.2.3 Brownfieldy

Dle Czechinvestu na území MAS Hlinecko, o. s. se nachází pouze jeden brownfield. Tato lokalita o rozměru přibližně 9500 m<sup>2</sup> se nachází ve městě Hlinsku. Jedná se o plochu s budovami, které je v tuto chvíli využívány pro parkování vozidel hromadné dopravy a je zde umístěno jedno truhlářství.

### 14.3 Potenciál rozvoje území

Bude doplněno.

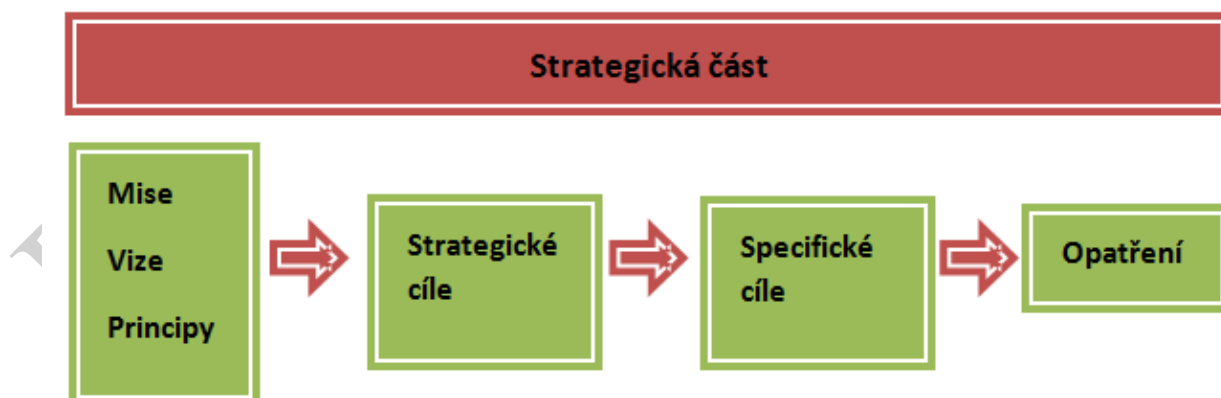
### 14.4 Financování rozvoje území

Bude doplněno.

## 15 Definování MISE

Definice Mise MAS Hlinecko je postavena na spolupráci veřejného, neziskového a podnikatelského sektoru v regionu. Jejím hlavním cílem je společné zkvalitnění života místních obyvatel a zlepšení prostředí pro podnikání nejen v oblasti cestovního ruchu. To vše za zachování přírodního bohatství, vyzdvižení tradic, neopomenutí historie a s přidavkem inovačních aktivit.

Ve strategické části, která navazuje na analytickou část strategie MAS, zástupci MAS postupují podle následujícího postupu (viz obr. X).



Obrázek 80 Princip strategické části



## 16 Strategická část.

### 16.1 Důvod zpracování strategie (příklad: zachování kulturního a přírodního bohatství, udržitelný rozvoj, partnerství, spolupráce, transparentnost apod.)

Bude doplněno.

### 16.2 Definování dlouhodobé vize rozvoje území

#### 1. Poslání (mise) MAS Hlinecko:

Smyslem činností a existence MAS Hlinecko je pomoci vytvářet prostředí pro důstojný a spokojený život našich občanů, posílit hrdost na regionální tradice, historii a přírodu a více otevřít své území návštěvníkům.

#### 2. Vize MAS Hlinecko:

„Chceme být dobrým místem pro život místních a přitažlivým územím pro návštěvníky.“

Vize naplňuje shrnující stručnou definicí dlouhodobé cíle území MAS Hlinecko, určuje, kam chce region směřovat a čeho chce dlouhodobě dosáhnout. Vize je pro region jasným a stručným mottem, které zastřešuje jednotlivé strategické cíle, které jsou dále rozpracovávány do prioritních oblastí a opatření.

### 16.3 Definování podoblastí v jednotlivých oblastech, stanovení specifických (realizačních) cílů s přiřazením realizačních indikátorů

Cíle strategie MAS vyjadřují, čeho MAS dosáhne po realizaci své nové strategie. Nejprve jsou stanoveny strategické cíle, které jsou následně rozpracovány do tzv. specifických cílů.

Základní strategická linie a specifické cíle pro celkový územní rozvoj regionu Hlinecka se opírají zejména o analytická fakta a reálné podmínky v regionu, stejně jako o výsledky průzkumů obyvatel (dotazníková šetření v lokalitě regionu) a dále o dílčí tematické i regionální strategie. Vzhledem k faktu, že území MAS Hlinecka leží až na jednu obec celé v ORP Hlinsko, významným prvkem strategie je soulad s výhledem a rozvojem území celého ORP Hlinsko.

Při tvorbě cílů je doporučeno postupovat dle principů SMART (jsou konkrétní, měřitelné, dosažitelné, realistické a časově dosažitelné).

## STRATEGICKÉ CÍLE

**Strategický cíl I:** Prosperující podnikání a ekonomika (oblast ekonomická a cestovní ruch)

**Strategický cíl II:** Vzdělání obyvatel (oblast školství a vzdělávání)

**Strategický cíl III:** Starostlivý a šetrný a bezpečný region (oblast sociální, zdravotnictví a oblast životního prostředí)

**Strategický cíl IV:** Spolupracující území a aktivní život (oblast veřejnoprávní a sociální aktivity, oblast volnočasová, oblast nezisková, oblast prorodinná)

Tabulka 86 Přehled strategických cílů, specifických cílů a dílčích opatření

STRATEGICKÉ CÍLE	SPECIFICKÉ CÍLE	OPATŘENÍ
<b>I. Prosperující podnikání a ekonomika</b>	<b>Rozvoj podnikání v naší MAS</b>	Všeobecná podpora podnikání v regionu jako prevence nezaměstnanosti
		Zemědělství a lesnictví
		Průmyslová výroba
		Cestovní ruch a služby
		Regionální produkty
<b>II. Vzdělání obyvatel</b>	<b>Podpora vzdělávání v naší MAS</b>	Podpora předškolního a základního vzdělávání
		Podpora dalšího vzdělávání na všech úrovních
<b>III. Starostlivý a šetrný region</b>	<b>Kvalitní občanská vybavenost v naší MAS</b>	Podpora bydlení pro všechny
		Důstojné a funkční veřejné prostranství
		Dopravní infrastruktura a příslušenství
		Technická infrastruktura
		Občanská vybavenost v obcích

	<b>Zdravá a atraktivní příroda v naší MAS</b>	Zachování kvalitního životního prostředí, lidem přístupná a před lidmi chráněná zdravá krajina
		<i>4.1.1. Zachování volné krajiny</i>
		<i>4.1.2. Ochrana krajiny</i>
		<i>4.1.3. Využití krajiny</i>
		Dobré a ekologické životní prostředí v obcích a městech
		<i>4.2.1. Dobré životní prostředí v intravilánu obcí</i>
		<i>4.2.2. Ekologické životní prostředí v obcích</i>
<b>IV. Spolupracující území a aktivní život</b>	<b>Kvalitní a aktivní život v naší MAS</b>	Spolupracující region
		Efektivní veřejnoprávní služby
		Bezpečný region
		Solidární a sociálně silný region
		Prorodinný a zdravý region
		Region jistoty
		Atraktivní region
	<b>Zachování historie a památek v naší MAS</b>	Zachování a respektování historie území

*Zdroj: Vlastní zpracování*

### Specifický cíl 1: Rozvoj podnikání v naší MAS

#### **Opatření 1.1: Všeobecná podpora podnikání v regionu jako prevence nezaměstnanosti**

Aktivity: podpora zakládání a rozvoje již existujících menších regionálních firem a podniků, poradenské služby, podpora podnikání absolventů s dokončeným vzděláním, modernizace a zateplování objektů stávajících a nových provozoven, větší podpora brownfields (i neevidovaných,

zanedbaných hospodářských ploch v obcích oproti stavbám nových objektů), podpora nákupu nových moderních technologií, podpora inovačních produktů a výroby, zavádění úsporných zařízení na vytápění objektů, zateplování provozoven a výrobních objektů, využití odpadní a eko-energie a nových šetrných metod vytápění, zavádění regulačních systémů (neplýtvání), modernizace kotlů na vytápění s vyšší účinností, spolupráce v regionu a využívání místní produkce a surovin s krátkou dopravní vzdáleností – subdodávky, společná výroba, využívání ekologických materiálů pro výrobky i provoz, zavádění výroby z recyklovatelného materiálu, využití recyklačních linek, zlepšení „ekochování“ firem (sběr motorových a chladicích olejů), zodpovědné používání hnojiv, spolupráce na úrovni komor (hospodářská, agrární), dobrá informovanost, jednotné postoje, spolupráce se školami a studenty z regionu (stáže, praxe, bakalářské a diplomové práce – budoucí zaměstnání), společný obchod, výstavy, prezentace podnikání v regionu, podpora sociálního podnikání, podpora nových podnikatelských subjektů – příprava ploch pro výrobu nebo služby, zajišťování napojení na infrastrukturu (energie, doprava, IT technologie), podpora rozšiřování odbytu na zahraniční trhy, prezentace na zahraničních výstavách, spolupráce s renomovanými designéry, spolupráce v oblasti výzkumu s výzkumnými organizacemi a VŠ, pilotní inovativní projekty.

#### **Opatření 1.2: Zemědělství a lesnictví**

Aktivita: podpora nových mladých zemědělců, farem, zemědělských výroben, provozoven a zpracování surovin, nové a efektivní, výkonnější technologie, energetické úspory budov, zkvalitňování a zefektivňování provozoven a zázemí pro pracovníky, úspory v zemědělství a lesnictví (zejména doprava), produkce a zpracování biomasy a odpadů, diverzifikace, podpora orientace prodeje na český trh a podpora zpracování výsledných produktů pro spotřebitele (ne prodej surovin), podpora zemědělství i nad 600 m n. m. a nových zpracovatelských a ekologicky šetrných metod, využívání OZE, šetrné hospodaření v CHKO, minimalizace dopadů využití technologií na ŽP

#### **Opatření 1.3: Průmyslová výroba**

Aktivita: zefektivňování výroby, inovace stále vyšších úrovní, zlepšování kvality, zvyšování konkurenceschopnosti, zavádění ekologicky šetrných postupů, podpora úsporných technologických výroben a energetických zdrojů, zlepšení třídění a recyklačních procesů, energetický management

#### **Opatření 1.4: Cestovní ruch a služby**

**Aktivita:** diverzifikace zemědělské výroby, zpracování přírodních produktů (byliny, technické rostliny, koření, lesní plody...), nepotravinářské a doplňkové aktivity- služby pro obyvatele

(stavebniny, pneuservis, doplňkové služby, výroba pracovních oděvů, opravárenství, dopravní servis, skladování, účetní poradenství, apod.

### **Opatření 1.5: Regionální produkty**

**Aktivita:** podpora tradiční výroby zemědělských a potravinářských produktů a řemesel, regionálních výrobců a služeb se značkou „Kvalita z Hlinecka“, motivace výrobců se zapojit do značení, organizování jarmarků a selských trhů, prezentace regionálních výrobků a výrobců v regionu i mimo region, zřizování prodejních míst regionálních producentů, soutěže místních výrobců a služeb, katalogy ubytovacích a stravovacích služeb, podpora turistiky v oblasti gastronomie (speciality, tradiční pokrmy, festivaly), venkovská tržnice, web regionálních produktů.

### **Specifický cíl 2: Podpora vzdělávání v naší MAS**

#### **Opatření 2.1.: Podpora předškolního a základního vzdělávání**

**Aktivita:** rozvoj vzdělávání předškolního a základního školství v oblastech bezpečnosti, finanční gramotnosti, jazyků, přístupu k přírodním zdrojům, ekologii i náboženství, etice a estetice, ale i prohloubení zájmu o technické obory, pružné reakce na potřeby vzdělávání specifických skupin (zaměření na praktické dovednosti, dílny pro praktické předměty, logopedické poradny), podpora dětí v přechodu mezi školami, zaměření na moderní metody výuky a informační technologie, vybavení, praxi ve firmách, exkurze v průmyslových podnicích, snižování rozdílů mezi dětmi ze standardních a sociálně slabých rodin, prevence šikany a záškoláctví, poradenství rodičů i dětí, eliminace zbytečného přechodu dětí do speciálních škol, pomoc formou osobních asistentů.

#### **Opatření 2.2: Podpora dalšího vzdělávání na všech úrovních**

**Aktivita:** motivace všech věkových skupin k „hrdosti na svůj region“, posílení patriotismu, uvědomění si „perel a unikátů“ v regionu ve všech směrech, dále regionální vyzdvižení republikových a celosvětových témat typu „Den Země“, „Den bez aut“, „Světový den zdraví“, „Světový den bez tabáku“, apod., preventivní vzdělávání seniorů (bezpečnost starších a důvěřivých jedinců, ochrana proti „výhodným obchodům“ podomních prodejců, prevence proti okradení, ale i zdravotním rizikům, finanční a počítačová gramotnost, občanské kompetence, využívání moderní výpočetní techniky – mobilní telefon, Internet, e-mail, vyhledávání, třídění a uchovávání informací), prezentace příkladů dobré praxe z jiného regionu, vzdělávání dospělých (jednodenní i dlouhodobé kurzy, večerní maturity, univerzity 3. věku), jazykové kurzy pro všechny věkové úrovně.

### **Specifický cíl 3: Kvalitní občanská vybavenost v naší MAS**

#### **Opatření 3.1: Podpora bydlení pro všechny**

**Aktivita:** příprava území a infrastruktury pro novou výstavbu rodinných domů, zasíťování pozemků, napojení na technickou infrastrukturu včetně dopravní, podpora rekonstrukcí bytů a rodinných domů s realizací ekonomických úspor zateplováním a použitím eko-zdrojů, vybudování a nabídka bydlení pro seniory se službami a lékařskou péčí, zajištění sociálního bydlení, nouzových bytů a specializovaných domů pro sociálně slabé nebo ohrožené skupiny.

#### **Opatření 3.2: Důstojné a funkční veřejné prostranství**

**Aktivita:** vybavení veřejných parků a dětských hřišť mobiliárem, příslušenství směrové a orientační systémy v obcích, doplňkové vybavení (stojany na kola, odpočívky, kolárny, veřejná WC), zpevněné plochy pro trhy a jarmarky

#### **Opatření 3.3: Dopravní infrastruktura a příslušenství**

**Aktivita:** funkční a modernizované komunikace I., II. a III. třídy, řešení obchvatů obcí, udržení kvalitních místních komunikací a dostupnosti i do místních částí obcí a rozptýlené zástavby, odstranění bodových závad na komunikacích, bezpečný pohyb chodců po obcích- výstavba příslušenství komunikací, chodníků, autobusových zastávek, zlepšení a prevence rizik chodců – přechody pro chodce, upozornění na kritická místa, velký pohyb dětí, zpomalovací zařízení, semaforey, radary či jiná světelná a varovná zařízení, podpora železniční dopravy a sítí a důstojné a efektivní využití objektů vlakových zastávek a stanic, modernizace železničního parku (vozidla s nízkou spotřebou a nízkou intenzitou hluku), dostatečné množství parkovacích ploch, odstavných ploch a parkovišť v obcích, smysluplné a efektivní parkovací systémy, návaznost na systém pěších stezek a cyklostezek, kvalitní pokrytí čerpacími stanicemi - pohonné hmoty, plnicími stanicemi – plyn CNG a LPG a dobíjecími stanicemi – elektřina, modernizace systémů dopravy – navigační a optimalizační systémy.

#### **Opatření 3.4: Technická infrastruktura**

**Aktivita:** zajištění dostatečné elektrické energie v obcích, pitné a kvalitní vody pro všechny občany, rekonstrukce a dobudování obecních vodovodů, studní, vrtů a vodojemů a rozvodů, vybudování dešťových a splaškových kanalizací podle potřeb a efektivity v území, zajištění čistoty odpadních vod a napojení na ČOV a alternativní zdroje čištění, rekonstrukce teplovodu v Hlinsku, podpora rozvoje komunikačních a informačních technologií (Internet, wi-fi sítě, mobilní operátoři, TV signál, radiokomunikace), zajištění potřebného veřejného osvětlení zejména v centrech obcí a na nebezpečných místech, rozvoj a modernizace zařízení s vazbou na služby v oblasti odpadového



hospodářství, zavádění nových technologií, efektivního využití a recyklace odpadu, kompostárny, bezpečnostní a informační systémy v obcích, varovné systémy protipovodňové ochrany, systémy pro krizové situace (integrovaný záchranný systém, výpadky energií apod.), monitoring bezpečnosti a kamerové systémy jako prevence, bezpečnostní služby, systémy eliminace chyb a nepozornosti řidičů.

### **Opatření 3.5: Občanská vybavenost v obcích**

**Aktivity:** zajištění fungování kvalitního předškolního a základního vzdělávání včetně návazných služeb (jídlny, družina, školní klub), spolupráce se středním školstvím v regionu, zajištění základních i doplňkových zdravotnických služeb přístupných občanům (zdravotní střediska, pohotovost, lékárny, masáže, rehabilitace, logopedie, apod.), budování a rozšiřování infrastruktury pro volný čas, sport, kulturu a umění přiměřeně v jednotlivých obcích a u větších ploch (zimní stadion, krytý bazén, digitální kina, sály pro kulturní akce s vyšším počtem návštěvníků) – spolkové aktivity, duchovní správu, další nekomerční služby s vazbou i na sociální služby a sociální podnikání, spolupráce se školami, regionálním DDM.

### **Specifický cíl 4: Zdravá a atraktivní příroda v naší MAS**

**Opatření 4.1: Zachování kvalitního životního prostředí, lidem přístupná a před lidmi chráněná zdravá krajina** (území dvou CHKO, geoparku) - využití obyvateli i návštěvníky, zachování a obnova přírodních unikátů a respektování ochrany přírody, ale přístupnost a bezpečnost návštěvníkům v přírodě, šetrné hospodaření, zemědělství nad 600 m n. m.

#### **Podopatření 4.1.1: Zachování volné krajiny**

**Aktivity:** Zachování zdravé krajiny v CHKO Žďárské vrchy, CHKO Železné hory, Geopark Železné hory, ÚSES, významné krajinné prvky, remízky, rybníky, revitalizace potoků, znovuoobnovení nelesních biotopů – rašelinišť, zadržování vody v krajině, péče o památné stromy, mapování genofondu, v zemědělské krajině úprava nevhodného ZPF – snížení bloků orné půdy a provedením ÚSES, obnova původních prvků v krajině (zeleň, rybníky, studánky, prameny), lesních cest a stezek, úklid krajiny, pozemkové úpravy.

#### **Podopatření 4.1.2: Ochrana krajiny**

**Aktivity:** ochrana fauny, flóry, péče o krajinu a její vzhled, vodu, půdu, lesy, šetrná údržba, osvěta, mapování a záchrana výjimečných lokalit i mimo CHKO, objevování nových míst, mapování významných stromů – čekatelů, ale i skupin stromů, doplňování seznamu PS, práce s dětmi, spolupráce se školami a informovanost, podněty k ochraně VKP, spolupráce s vlastníky pozemků a jejich pozitivní motivace, harmonogram údržby, záchrana zajímavých exotických dřevin, ochrana

ovocných dřevin a původních druhů, likvidace ohnisek invazních rostlin a informovanost obyvatel proti jejich rozšiřování, vyvěšování budek pro pěvce, sovy, netopýry, ochrana mravenišť, řízená pastva, realizace zpracovaných ÚSES, ochrana skalních útvarů pro hnízdiště a nocoviště dravců a sov, odlesnění některých skalních útvarů, likvidace nepovolených ohnišť, ochrana lomů před zavážením odpadu, ochrana meandrujících toků, opuštěných lomů, výsadby v místech větrné a vodní eroze, podpora ekologického zemědělství, aktivity vedoucí k většímu podílu členů mysliveckých sdružení, obnova zaniklých původních rybníků, podpora záchranných stanic

### **Podopatření 4.1.3.: Využití krajiny**

**Aktivity:** zpřístupnění volné krajiny, budování lávek a mostků, zvýšení bezpečnosti návštěvníků, odpočívadla, lavičky a zastávky, budování a údržba nových stezek naučných a dendrologických, cyklostezek, běžeckých, hiposteze, informační tabule a materiál, značení, obnovení historické stezky, vybudování malých arboret, sadů původních, ale i exotických druhů, tvorba turistických přírodních atrakcí, spolupráce s rybáři, myslivci, ekologickými zemědělci, včelaři, ornitology, mykology, entomology, chataři, chalupáři a orgány OP, zřizování expozic (geomuzeum), stavba rozhleden, vybudování Infocentra ochrany přírody, pořádání tematických výstav fotografií přírody, krajiny, zvěře, vybudování ptačích pozorovaten, údržba břehů a okolí řek, monitoring důsledků cestovního ruchu ve vztahu ke krajině, organizacím a obyvatelům, kompletní propagace turistických objektů a služeb, podpora lokálních informačních systémů v přírodě - systematičnost na území obou CHKO, budování nových turistických cílů

Informační akce, materiály pro návštěvníky i obyvatele, hry s vazbou na znalost ŽP a krajiny, pro přírodní aktivity, motivace dětí a rodin – společné projekty s vazbou na ŽP a aktivní pohyb, budování středisek environmentální výchovy, spolupráce mezi regionálními výrobci a službami, návaznost akcí a společné balíčky služeb.

### **Opatření 4.2: Dobré a ekologické životní prostředí v obcích a městech**

#### **Podopatření 4.2.1: Dobré životní prostředí v intravilánu obcí**

**Aktivity:** péče o veřejnou zeleň, revitalizace zeleně v obcích a městech, revitalizace současných a vznik nových parků a veřejných zahrad, budování školních parků a zahrad, meditačních veřejných zahrad, ošetřování a výsadba stromů a alejí, travních porostů, likvidace invazních rostlin a prevence proti nim, ochrana drobného zvířectva, ptactva a jejich stanovišť v obcích a městech, voda v sídelních celcích, estetická funkce zeleně v obcích, zlepšení informovanosti a vzdělanosti ve vztahu k přírodě,

péči o krajinu a hodnotnému území s vazbou na zodpovědnost vůči budoucím generacím, zvýšení bezpečnosti a eko-výchovy.

#### **Podopatření 4.2.2: Ekologické životní prostředí v obcích**

**Aktivity:** využití obnovitelných zdrojů energie, vyřešení lokálních nebo sezónních znečištění, rozšiřování sběru a třídění odpadů, recyklace materiálů a surovin a jejich opětovné využití, sanace starých skládek, sanace starých ekologických zátěží, prevence zhoršení ovzduší, hospodaření s dešťovou vodou, zvýšení informovanosti o ekologii a možnostech nových technologií, podpora protipovodňových opatření a osvěta, výsadba zabraňující erozi.

#### **Specifický cíl 5: Kvalitní a aktivní život v naší MAS**

##### **Opatření 5.1: Spolupracující region**

**Aktivity:** spolupráce neziskového sektoru mezi sebou (oblast volnočasových aktivit i sociálních služeb, poradenství nebo prevence), podpora činností NNO, stabilizace jejich existence, podpora rozvoje aktivit, nových metod práce a inovativních projektů a témat, předávání zkušeností, síťování (i mimo region a ČR) mezi sebou, výměna zkušeností, příklady dobré praxe, společné postupy, spolupráce v regionu s podnikatelských a veřejným sektorem, spolupráce na mikroregionální úrovni a řešení společných palčivých témat, podpora projektů budujících region, grantová schémata pro projekty dětí a mládeže.

##### **Opatření 5.2: Efektivní veřejnoprávní služby**

**Aktivity:** podpora koordinovaného územního a strategického plánování v celém regionu MAS, inovativní metody ve veřejné správě, efektivní procesy a elektronizace veřejné správy, komunitní plánování v různých oblastech, propojování občanů s veřejným sektorem.

##### **Opatření 5.3: Bezpečný region**

**Aktivity:** zajištění dopravní bezpečnosti, prevence nehod a úrazů obyvatel, prevence drobné kriminality, násilí a sociálně patologických jevů, prevence rozvoje škodlivých návyků (hazardní hry a gamblérství, omezování spotřeby alkoholu, užívání drog, omezování kouření), prevence živelných pohrom a katastrof (povodně, požáry, výpadky energií, silné větry, sucho – nedostatek vody, nepředvídatelné místní pohromy), podpora dobrovolníků vycvičených pro boj s přírodními živly, informace a vzdělávání ve vztahu k finanční gramotnosti, zadluženosti rodin a domácností, krizovým situacím.

#### **Opatření 5.4: Solidární a sociálně silný region**

**Aktivita:** solidarita obyvatel a organizací, materiální, finanční i fyzická pomoc při nepředvídaných nebo krizových situacích, regionální patriotismus a pocit spoluzodpovědnosti za region, zodpovědnost obyvatel ve vztahu k budoucím generacím (ochrana přírody, životního prostředí a přírodních zdrojů), podpora sociálních služeb pro seniory a handicapované osoby – donáška jídla, základní pomoc v domácnosti, úklid, nabídka aktivit v oblasti kultury, vzdělávání a zájmových aktivit (besedy, koncerty, výlety, vzdělávání, komunitní programy).

#### **Opatření 5.5: Prorodinný a zdravý region**

**Aktivita:** podpora rodiny jako základního funkčního celku státu, podpora prorodinné politiky (vyšší morální, než ekonomické hledisko), nabídka a rozšiřování služeb mladým rodinám (mateřská a rodinná centra, externí hlídání dětí, pečovatelky, poradny pro sladění pracovního a rodinného života), podpora zdravotnické péče pro rodiny s dětmi, podpora pěstounské péče a osvojování. Informovanost o zdravém životním stylu, podpora pohybu jednotlivců i rodin, minimalizaci rizik chorob, zavádění principů a efektů zdravé výživy a bezpečných potravin, prevence, propagace, publicita, podpora mezigeneračních aktivit.

#### **Opatření 5.6: Region jistoty**

**Aktivita:** zajištění a rozšíření zdravotnických služeb, kvalitní prevence a základní péče, spolupráce mezi zdravotnickými organizacemi, spolupráce a podpora neziskového, veřejnoprávního a podnikatelského sektoru, dostatečná informovanost, návaznost na nové metody a využití IT v oblastech zdravotnictví, podpora lázeňské péče, speciální péče o handicapované, nebo duševně nemocné občany.

#### **Opatření 5.7: Atraktivní region**

**Aktivita:** Podpora činností pro všechny skupiny obyvatel v oblasti všech volnočasových aktivit, kultury, sportovních a tradičních akcí, podpora hudebních a divadelních festivalů, folklórních akcí, sportovní zápasů, soutěží a utkání, ale i volnočasových spolků různého zaměření, budování nových turistických a volnočasových cílů a služeb, podpora informovanosti občanů (zpravodaje, bulletiny, občasníky v obcích a organizacích), regionální tisk, rozhlas a televize, podpora zkvalitňování regionálních „médií“, napojení na republiková média, zapojení mladých novinářů, reportérů, vzájemná setkávání mezi spolky a organizacemi jiného různého zaměření, informační kampaně, zveřejňování příkladů dobré praxe z jiných regionů.

## Specifický cíl 6 : Zachování historie a památek v naší MAS

### **Opatření 6.1: Zachování a respektování historie území**

**Aktivita:** obnova, záchrana a využití historických objektů, kompletní propagace a informovanost o movitých i nemovitých památkách, včetně památek regionálního a místního významu, využití historie a památek v návaznosti na cestovní ruch a turistickou destinaci, nasvícení a významných historických dominant, akce znovuoživení původních tradic a jejich udržení, záznamy pověstí a vyprávění z regionu, kurzy tradičních technik a řemesel

#### **16.4 Stanovení priorit**

Bude doplněno.

#### **16.5 Návaznost na jiné strategické dokumenty (ÚPD obcí, strategické dokumenty obcí, strategické dokumenty DSO, ÚPD VÚC apod.)**

Bude doplněno.

#### **16.6 Zdroj inspirace**

Bude doplněno.

#### **16.7 integrační prvky**

Bude doplněno.

#### **16.8 inovativní prvky metody nebo způsoby řešení současných problémů přinášející zlepšení stavu, nebo zkvalitnění situace**

Bude doplněno.

##### **16.8.1 Radikální inovace – podstatná změna od současného stavu**

Bude doplněno.

##### **16.8.2 Přírůstková inovace – navazuje ve své podstatě na současný stav<sup>18</sup>**

Bude doplněno.

### **16.8.3 Zajištění udržitelnosti inovace**

Bude doplněno.

## **17 udržení stávající situace tam, kde to funguje**

Bude doplněno.

## **18 Předpokládaný způsob financování projektů**

Bude doplněno.

## **19 Implementační část.**

Bude doplněno.

### **19.1 Popis implementačního procesu na úrovni MAS a typy projektů a postupů implementace**

Bude doplněno.

### **19.2 Popis spolupráce mezi MAS na národní a mezinárodní úrovni a přeshraniční spolupráce**

Bude doplněno.

### **19.3 Popis integrovaného přístupu napříč programovými rámci**

Bude doplněno.

### **19.4 Výběr konkrétních opatření pro naplnění stanovených cílů**

Bude doplněno.

### **19.5 Fiche definující jednotlivé oblasti podpory a integraci prioritních os a specifických cílů v rámci jednoho programu**

Bude doplněno.



EVROPSKÁ UNIE  
EVROPSKÝ FOND PRO REGIONÁLNÍ ROZVOJ  
INVESTICE DO VAŠÍ BUDOUCNOSTI



MINISTERSTVO  
PRO MÍSTNÍ  
ROZVOJ ČR



## 19.6 Převedení cílů strategie do konkrétních typů projektů

Bude doplněno.

## 19.7 Definice projektů realizovaných samotnou MAS v rámci Programového rámce

Bude doplněno.

## 19.8 Měřitelné indikátory vycházející z indikátorů ISÚ, které jsou zároveň požadovány programem, pro který je daný Programový rámec zpracován

Bude doplněno.

### 19.8.1 VÝSTUPY,

Bude doplněno.

## 20 Povinné přílohy

Bude doplněno.

## 21 Nepovinné přílohy

### SEZNAM PŘÍLOH

- Příloha č. 1 – Anketa pro studenty a absolventy
- Příloha č. 2 – Anketa pro obyvatele
- Příloha č. 3 – Památné stromy
- Příloha č. 4 – Produkce odpadů
- Příloha č. 5 Seznam sociálních služeb
- Příloha č. 6 Počet zdravotnických zařízení
- Příloha č. 7 Seznam podnikatelů podle zaměření
- Příloha č. 8 Rozdělení podle předmětu podnikání živnostenského úřadu
- Příloha č. 9 Podniky rozdělené podle počtu zaměstnanců
- Příloha č. 10 Seznam zemědělců (hlavní podnikatelská činnost)
- Příloha č. 11 Anketa pro podnikatelské subjekty
- Příloha č. 12 Leták Duhového léta v Hlínsku 2014
- Příloha č. 13 Seznam regionálních výrobců
- Příloha č. 14 Ubytovací a stravovací služby v regionu
- Příloha č. 15 Seznam sakrálních staveb
- Příloha č. 16 Rozšířený seznam sakrálních staveb

## Příloha č. 1 – Anketa pro studenty a absolventy

### Anketa

Výběr posuzovaného vzorku byl zaměřen na mladé lidi, kteří pocházejí z Hlinska a okolí. Dotazníkového šetření, které se týká fluktuace mladých občanů na Hlinecku, se zúčastnilo 176 respondentů. Jako distribuční prostředky byly použity sociální sítě.

Dobrý den,

věnujte prosím několik minut svého času vyplnění následujícího dotazníku, který slouží k zjištění Vašeho postoje k problematice fluktuace mladých lidí. Hlavním záměrem je zjistit, proč lidé z Hlinecka odcházejí žít do jiných měst. Hlavní cílovou skupinou jste tedy Vy, kteří bydleli (potažmo stále máte či nemáte trvalou adresu) v Hlinsku nebo jeho okolí.

Na úvod mi nejprve dovoluňte zjistit několik základních informací o Vaší osobě. Upozorňuji, že tento dotazník je anonymní a bude zpracován pouze za účelem daného šetření.

1. Pohlaví:

- Muž
- Žena

2. Ukončené vzdělání:

- Středoškolské
- Vysokoškolské
- Stále student

3. Věk ..... let

4. Potom, co jste dokončil (a) školu jste (pokud stále studujete, pak plánujete):

- pobýval (a) v zahraničí déle než půl roku
- zůstal (a) v České republice

5. V případě, že plánujete zůstat v České republice, chcete žít

- na Hlinecku
- jinde
- nechci zůstat v ČR
- nevím

6. Jaký faktor je pro Vás nejdůležitější nebo nejméně důležitý při rozhodování se, ve které obci se trvale usadit? Ohodnoťte následující možnosti jako ve škole 1 – 5 (1 – nejdůležitější, 5 – nepodstatné)

životní prostředí	1	2	3	4	5
zaměstnání	1	2	3	4	5
sportovní vyžití	1	2	3	4	5
kultura	1	2	3	4	5
blízkost rodiny, přátel	1	2	3	4	5
zdravotní služby	1	2	3	4	5
vhodné prostředí pro rodinu	1	2	3	4	5

školy	1	2	3	4	5
školky	1	2	3	4	5
hřiště	1	2	3	4	5
parky	1	2	3	4	5
volnočasové aktivity	1	2	3	4	5
přítomnost partnera(ky)	1	2	3	4	5

Děkujeme!!!

PRACOVNÍ VERZE Č. 1

## Příloha č. 2 – Anketa pro obyvatele

Cílem dotazníkového šetření je zjistit silné a slabé stránky regionu MAS Hlinecko, o. s. a dále jeho limity a možnosti.

Dotazník byl určen pro respondenty bez rozdílu věku, pohlaví a všech úrovní dosaženého vzdělání. Ovšem jedinou podmínkou bylo, že trvale bydlí v regionu MAS Hlinecko, o. s. Dotazníky byly distribuovány mezi obyvatele především díky přispění obecních úřadů jednotlivých obcí. Anketu vyplnilo 278 respondentů, což představuje přibližně 1,5 % všech obyvatel, kteří žijí na území.

### 21.1 Dotazník

POUČENÍ PRO VYPLNĚNÍ DOTAZNÍKU			
Dotazník je anonymní. Vyplňte dotazník na základě názorů jedné osoby, která je charakterizována v úvodu dotazníku věkem, pohlavím, dosaženým vzděláním a ekonomickým zařazením. Svůj názor na jednotlivé otázky označte křížkem v příslušném políčku. Nemáte-li na některou otázku vyhraněný názor, nezaškrťujte žádné políčko. <b>DOTAZNÍKY VRAŤTE ZPĚT nebo na obecní úřad Vaší obce.</b>			
<b>1. Pohlaví</b>			
muž <input type="checkbox"/>	žena <input type="checkbox"/>		
<b>2. Věk</b>			
0-14 <input type="checkbox"/>	15-25 <input type="checkbox"/>	26-59 <input type="checkbox"/>	60 + <input type="checkbox"/>
<b>3. Nejvyšší dosažení vzdělání:</b>			
	základní	<input type="checkbox"/>	
	vyučen/a	<input type="checkbox"/>	
	středoškolské odborné	<input type="checkbox"/>	
	úplné středoškolské	<input type="checkbox"/>	
	vysokoškolské	<input type="checkbox"/>	
<b>4. Ekonomické zařazení:</b>			
	učeň/studující	<input type="checkbox"/>	
	státní zaměstnanec	<input type="checkbox"/>	
	zaměstnanec v soukromé firmě	<input type="checkbox"/>	
	osoba samost. výdělečně činná	<input type="checkbox"/>	
	nezaměstnaný/á	<input type="checkbox"/>	
	ostatní	<input type="checkbox"/>	
<b>5. Jako zdroj inform. o dění v regionu využívám:</b>			
Region.tisk <input type="checkbox"/>	Internetové stránky <input type="checkbox"/>	Úřední desku a vývěsky <input type="checkbox"/>	Ostatní <input type="checkbox"/>
<b>6. O dění v regionu jsou občané informováni:</b>			
výborně <input type="checkbox"/>	dobře <input type="checkbox"/>	dostatečně <input type="checkbox"/>	nedostatečně <input type="checkbox"/>

<b>7. Úroveň péče o předškolní děti v regionu je:</b>	výborná	<input type="checkbox"/>
	dobrá	<input type="checkbox"/>
	dostatečná	<input type="checkbox"/>
	nedostatečná	<input type="checkbox"/>

<b>9. Nabídka učebních a studijních oborů v okolí je:</b>	výborná	<input type="checkbox"/>
	dobrá	<input type="checkbox"/>
	dostatečná	<input type="checkbox"/>
	nedostatečná	<input type="checkbox"/>

<b>11. Úroveň a kvalita služeb v regionu je:</b>	výborná	<input type="checkbox"/>
	dobrá	<input type="checkbox"/>
	dostatečná	<input type="checkbox"/>
	nedostatečná	<input type="checkbox"/>

<b>13. Nabídka zdravotnických služeb v regionu je:</b>	výborná	<input type="checkbox"/>
	dobrá	<input type="checkbox"/>
	dostatečná	<input type="checkbox"/>
	nedostatečná	<input type="checkbox"/>

<b>15. Nabídka společenského a kulturního vyžití v regionu je:</b>	výborná	<input type="checkbox"/>
	dobrá	<input type="checkbox"/>
	dostatečná	<input type="checkbox"/>
	nedostatečná	<input type="checkbox"/>

<b>17. Dopravní situace v regionu je:</b>	výborná	<input type="checkbox"/>
	dobrá	<input type="checkbox"/>
	dostatečná	<input type="checkbox"/>
	nedostatečná	<input type="checkbox"/>

<b>8. Úroveň základního školství v regionu je:</b>	výborná	<input type="checkbox"/>
	dobrá	<input type="checkbox"/>
	dostatečná	<input type="checkbox"/>
	nedostatečná	<input type="checkbox"/>

<b>10. Nabídka mimoškolní činnosti pro mládež je v regionu:</b>	výborná	<input type="checkbox"/>
	dobrá	<input type="checkbox"/>
	dostatečná	<input type="checkbox"/>
	nedostatečná	<input type="checkbox"/>

<b>12. Nabídku sportu pro mládež i dospělé je v regionu:</b>	výborná	<input type="checkbox"/>
	dobrá	<input type="checkbox"/>
	dostatečná	<input type="checkbox"/>
	nedostatečná	<input type="checkbox"/>

<b>14. Zajištění péče o seniory v regionu je:</b>	výborná	<input type="checkbox"/>
	dobrá	<input type="checkbox"/>
	dostatečná	<input type="checkbox"/>
	nedostatečná	<input type="checkbox"/>

<b>16. Vzhled regionu a veřejných prostranství je:</b>	výborná	<input type="checkbox"/>
	dobrá	<input type="checkbox"/>
	dostatečná	<input type="checkbox"/>
	nedostatečná	<input type="checkbox"/>

<b>18. Úroveň bezpečnosti v regionu je:</b>	výborná	<input type="checkbox"/>
	dobrá	<input type="checkbox"/>
	dostatečná	<input type="checkbox"/>
	nedostatečná	<input type="checkbox"/>



19. Uved'te, co postrádáte v oblasti kultury, volného času, sportu a rekreace:

--

20. Uved'te, co postrádáte v oblasti zaměstnanosti- podpora firem, nová prac. místa- průmysl, služby

--

21. Uved'te, co postrádáte v obl. sociál. služeb, bydlení i vzdělávání a školství:

--

22. Uved'te nedostatky vzhledu regionu a stavu veřejně přístupných prostor:

--

23. Uved'te, co postrádáte v oblasti obchodu a služeb:

--

24. Vaše jakékoli další náměty pro zvýšení kvality života v regionu:

--

PRACOVNÍ VERZE

## Příloha č. 3 – Památné stromy

### Památné stromy

#### Hlinsko

Název	Katastrální území	Datum vyhlášení	Zdravotní stav k 1. 1. 2013	Stáří (roky)	Výška	Výška koruny (m)	Šířka koruny (m)	Obvod kmene (m)
Lípa srdčitá	Hlinsko v Čechách	5.10.2000	dobrý	200	20	17	18	590

Zdroj: [www.ochranaprirody.cz](http://www.ochranaprirody.cz)

Popis stromu: infikována šedoporkou osmahlou, šupinovkou kostrbatou, václavkou hlízovitou, od 70. let 20. stol. dvakrát vyhořela. Provedené zásahy v roce 2009: zdravotní řez, vyčištění dutiny a ošetření proti houbám, oprava krytů. Navrhovaná opatření ze dne 20. 10. 2009

Název	Katastrální území	Datum vyhlášení	Zdravotní stav k 20.10.2009	Stáří (roky)	Výška	Výška koruny (m)	Šířka koruny (m)	Obvod kmene (m)
Lípa u lip	Hlinsko v Čechách	12.3.1999	dobrý	200	21	20	19	465

Zdroj: [www.ochranaprirody.cz](http://www.ochranaprirody.cz)

**Popis stromu:** 2005 (zdravotní řez, ošetření dutiny), 2009 (zdravotní řez, symetrizační řez, výměna vazby) Lípa se cca. ve 2 m větví do 2 kosterních větví, má centrální dutinu.

**Provedené zásahy v roce 2009:** zdravotní řez, symetrizační řez, výměna vazby.

**Navrhovaná opatření ze dne 20.10.2009:** V budoucnu zdravotní řez a revize.

Název	Katastrální území	Datum vyhlášení	Zdravotní stav k 20.10.2009	Stáří (roky)	Výška	Výška koruny (m)	Šířka koruny (m)	Obvod kmene (m)
Pospíšilův dub na Čertovině	Hlinsko v Čechách	22.5.2009	dobrý	115	24	21	29	480

Zdroj: [www.ochranaprirody.cz](http://www.ochranaprirody.cz)

**Popis stromu:** strom s centrální dutinou, dvě podélné trhliny na kmeni ošetřeny - 1981, 1992, 2009

**Provedené zásahy v roce 2009:** zdravotní řez, ošetření a zastřešení dutiny, odstranění staré vazby a instalace nových.

**Navrhovaná opatření ze dne 20. 10. 2009:** V budoucnu případně bezpečnostní řez, reinstalace vrtané vazby, odlehčovací řez, revize vazeb

## Krouna



Obrázek 81: Pospíšilův dub na Čertovině

Název	Katastrální území	Datum vyhlášení	Zdravotní stav k 13.8.2009	Stáří (roky)	Výška	Výška koruny (m)	Šířka koruny (m)	Obvod kmene (m)
Dub letní	Rychnov	1.2.2000	výborný	200	15	13	19	510

Zdroj: [www.ochranaprirody.cz](http://www.ochranaprirody.cz)

**Popis stromu:** Krásná solitéra, nízko zavětvený, v jedné z hlavních větví je otevřená dutina. Rozložitá, nízko zavětvená koruna, vitální, zdravý

**Provedené zásahy v roce 2009:** žádné provedené zásahy

**Navrhovaná opatření:** žádná navrhovaná opatření



Obrázek 82: Dub letní

Název	Katastrální území	Datum vyhlášení	Zdravotní stav k 13.8.2009	Stáří (roky)	Výška	Výška koruny (m)	Šířka koruny (m)	Obvod kmene (m)
<b>Buk lesní Františky</b>	Františky	29.10.2003	velmi dobrý	150	23	16	19	440

Zdroj: [www.ochranaprirody.cz](http://www.ochranaprirody.cz)

**Popis stromu:** Pěkná solitéra, dvoják s vylomenou větví na jedné silné větvi. V koruně proschlé větve. Otevřená dutina ve kmeni, vysoké kořenové náběhy

**Provedené zásahy v roce 2003:** V roce 2003 - zdravotní řez, instalace bezpečnostní vazby

**Navrhovaná opatření:** REZ VAZ (2003)



Obrázek 83: Buk lesní Františky

Název	Katastrální území	Datum vyhlášení	Zdravotní stav k 20.10.2009	Stáří (roky)	Výška	Výška koruny (m)	Šířka koruny (m)	Obvod kmene (m)
<b>Klen u hájenky na Humperkách</b>	Krouna	1.6.2009	dobrý	300	31	28	25	516

Zdroj: [www.ochranaprirody.cz](http://www.ochranaprirody.cz)



**Popis stromu:** Mohutný exemplář a centrální dutinou, ve výšce cca. 2,5 m se větví do několika KV

**Provedené zásahy v roce 2009:** zdravotní řez, ošetření a zastřešení dutiny, založení vazeb

**Navrhovaná opatření v roce 2009:** čištění dutiny, zdravotní řez a revize vazeb, v případě nutnosti odlehčovací řez



Obrázek 84: Klen u hájenky na Humperkách

#### Mrákotín

Název	Katastrální území	Datum vyhlášení	Zdravotní stav k 16.3.2010	Stáří (roky)	Výška	Výška koruny (m)	Šířka koruny (m)	Obvod kmene (m)
Dub letní	Mrákotín u Skutče	11.4.1996	velmi dobrý	-	17	15	12	430

Zdroj: [www.ochranaprirody.cz](http://www.ochranaprirody.cz)

**Popis stromu:** Na kmeni plodnice pstřeně dubového

**Provedené zásahy v roce 2009:** zdravotní řez, vyčištění dutiny a ošetření proti houbám, oprava krytů

**Navrhovaná opatření v roce 2009:** žádná navrhovaná opatření

Název	Katastrální území	Datum vyhlášení	Zdravotní stav k 10.3.2010	Stáří (roky)	Výška	Výška koruny (m)	Šířka koruny (m)	Obvod kmene (m)
Hrušeň obecná	Mrákotín u Skutče	11.4.1996	silně poškozený	-	8	5	7	190

Zdroj: [www.ochranaprirody.cz](http://www.ochranaprirody.cz)

**Popis stromu:** solitéra s pěknou korunou, má odřezanou jednu větev ve spodním patře, ve větvi dutina. Nízko na kmeni je kolmý a krátký příčný zářez s hladkou plochou 2010 - Na bázi kmene velká nezacelená rána, u paty kmene poškozena zemědělskou mechanizací. Koruna fragmentovaná, nepravidelná, objemově redukována o chybějící části.

**Provedené zásahy v roce 2009:** zdravotní řez, vyčištění dutiny a ošetření proti houbám, oprava krytů

**Navrhovaná opatření v roce 2009:** žádná navrhovaná opatření

#### Tisovec

Název	Katastrální území	Datum vyhlášení	Zdravotní stav k 13.8.2009	Stáří (roky)	Výška	Výška koruny (m)	Šířka koruny (m)	Obvod kmene (m)
<b>Lípa srdčitá</b>	Kvasín	20.1.1993	velmi dobrý	-	29	-	22	710

Zdroj: [www.ochranaprirody.cz](http://www.ochranaprirody.cz)

**Popis stromu:** Vysoká, mohutná lípa se zajímavým boulovatým kmenem. Jde o dvoják, který má v místě rozvětvení pravděpodobně dutinu. Potřebuje nutně ošetřit a probrat suché větve.

**Provedené zásahy v roce 2009:** žádné provedené zásahy

**Navrhovaná opatření v roce 2009:** žádná navrhovaná opatření

#### Trhová Kamenice

Název	Katastrální území	Datum vyhlášení	Zdravotní stav k 4.2.2010	Stáří (roky)	Výška	Výška koruny (m)	Šířka koruny (m)	Obvod kmene (m)
<b>Lípa velkolistá v Kameničkách</b>	Trhová Kamenice	1.12.1990	dobrý	450	35	31	24	796

Zdroj: [www.ochranaprirody.cz](http://www.ochranaprirody.cz)

**Popis stromu:** Souřadnice jsou nepřesné, upravit. Krásná solitera ve dvoře v dobrém zdravotním stavu, vitální. Kmen je poškozen rozsáhlou dutinou sahající až do báze, kde je několik vstupních otvorů (několik menších dutinek). Mohutná koruna 2003 adventivní kořeny v dutině, mech, pýchavka hrušk.

**Provedené zásahy v roce 2010:** V minulosti prořezán, kmenová dutina zastřešena. V roce 2005 byl proveden zdravotní ořez stromu, kontrola dutiny. V roce 2008 byl proveden zdravotní ořez a zastřešení drobných dutinek.

**Navrhovaná opatření v roce 2010:** Každý rok vyhodnotit aktuální zdravotní stav stromu a navrhnout potřebná opatření vedoucí k zachování (zlepšení zdravotního stavu) stromu.



## Včelákov

Název	Katastrální území	Datum vyhlášení	Zdravotní stav k 13.8.2009	Stáří (roky)	Výška	Výška koruny (m)	Šířka koruny (m)	Obvod kmene (m)
Hrušeň pod Kaplí	Babákov	2.8.2002	dobrý	150	8	9	24	330

Z



Obrázek 85: Hrušeň pod Kaplí

Zdroj: [www.ochranaprirody.cz](http://www.ochranaprirody.cz)

**Popis stromu:** Koruna jednostranná, zdravá

**Provedené zásahy v roce 2009:** v roce 2000 - odstranění suchých větví, odlehčení, vyčištění a překrytí dutiny šindelí

**Navrhovaná opatření:** OS 2002

## Vojtěchov

Název	Katastrální území	Datum vyhlášení	Zdravotní stav k 13.8.2009	Stáří (roky)	Výška	Výška koruny (m)	Šířka koruny (m)	Obvod kmene (m)
Lípa srdčitá	Vojtěchov u Hlinska	28.1.2000	dobrý	300	24	21	21	655

Zdroj: [www.ochranaprirody.cz](http://www.ochranaprirody.cz)

**Popis stromu:** Mohutná zdravá lípa s krásným habitem, větve sahají nízko k zemi a nad střechu. koruně vylomena jedna mohutná větev v místě tlakové vidlice.

**Provedené zásahy v roce 1996:** V roce 1996 ošetřena

**Navrhovaná opatření:** žádná navrhovaná opatření



Obrázek 86: Lípa srdčitá

PRACOVNÍ

**Příloha č. 4 – Produkce odpadů**

Číslo skupiny odpadů	Název skupiny odpadů	Produkce jednotlivých druhů odpadů [t]				
		2008	2009	2010	2011	2012
01	Odpady z geologického průzkumu, těžby, úpravy a dalšího zpracování nerostů a kamene	0,00	0,00	0,00	5,48	0,00
02	Odpady z prvovýroby v zemědělství, zahradnictví, myslivosti, rybářství a z výroby a zpracování potravin	481,12	227,03	103,28	164,91	147,79
03	Odpady ze zpracování dřeva a výroby desek, nábytku, celulózy, papíru a lepenky	369,74	193,60	156,60	240,10	299,32
04	Odpady z kožedělného, kožešnického a textilního průmyslu	390,42	400,93	456,83	495,72	398,10
05	Odpady ze zpracování ropy, čištění zemního plynu a z pyrolytického zpracování uhlí	6,75	6,60	5,70	6,00	8,00
06	Odpady z anorganických chemických procesů	0,78	0,00	0,00	0,00	0,00
07	Odpady z organických chemických procesů	401,51	335,27	343,60	322,47	308,99
08	Odpady z výroby, zpracování, distribuce a používání nátěrových hmot (barev, laků a smaltů), lepidel, těsnících materiálů a tiskařských barev	16,39	14,07	12,33	13,31	35,86
09	Odpady z fotografického průmyslu	1,27	1,24	1,31	0,98	1,09
10	Odpady z tepelných procesů	219,60	351,35	258,69	61,67	389,22
11	Odpady z chemických povrchových úprav, z povrchových úprav kovů a jiných materiálů a z hydrometalurgie neželezných kovů	131,28	89,79	113,34	107,04	109,18
12	Odpady z tváření a z fyzikální a mechanické úpravy povrchu kovů a plastů	276,74	70,94	130,26	167,10	305,22
13	Odpady olejů a odpady kapalných paliv (kromě jedlých olejů a odpadů uvedených ve skupinách 05 a 12)	47,93	49,51	50,82	85,26	41,24
14	Odpady organických rozpouštědel, chladiv a hnacích médií (kromě odpadů uvedených ve skupinách 07 a 08)	2,41	1,40	1,11	1,64	0,98

<b>15</b>	Odpadní obaly, absorpční činidla, čisticí tkaniny, filtrační materiály a ochranné oděvy jinak neurčené	867,36	571,82	604,51	1 031,62	761,84
<b>16</b>	Odpady v tomto katalogu jinak neurčené	256,84	180,75	203,62	249,60	196,38
<b>17</b>	Stavební a demoliční odpady (včetně vytěžené zeminy z kontaminovaných míst)	3 895,05	3 788,17	5 089,69	4 001,61	3 811,94
<b>18</b>	Odpady ze zdravotní nebo veterinární péče a /nebo z výzkumu s nimi souvisejícího (s výjimkou kuchyňských odpadů a odpadů ze stravovacích zařízení, které bezprostředně nesouvisejí se zdravotní péčí)	16,97	25,43	31,44	63,52	61,65
<b>19</b>	Odpady ze zařízení na zpracování (využívání a odstraňování) odpadu, z čistíren odpadních vod pro čištění těchto vod mimo místo jejich vzniku a z výroby vody pro spotřebu lidí a vody pro průmyslové účely	422,30	209,27	727,11	4 074,46	1 236,23
<b>20</b>	Komunální odpady (odpady z domácností a podobné živnostenské, průmyslové odpady a odpady z úřadů) včetně složek z odděleného sběru	7 019,11	10 627,67	7 394,08	7 316,45	8 974,74
<b>50</b>	Odpady vzniklé z elektroodpadů	0,00	0,00	0,00	0,00	0,00
<b>Celková produkce odpadů [t]</b>		<b>14 823,6</b>	<b>17 144,8</b>	<b>15 684,3</b>	<b>18 408,9</b>	<b>17 087,8</b>

Zdroj: Databáze GROUP ISOH (MŽP)

**Příloha č. 5 Seznam sociálních služeb**

<b>Název společnosti</b>	<b>Amalthea o.s.</b>
<b>IČ</b>	266 47 214
<b>Sídlo</b>	Husova 199, 530 03 Pardubice
<b>Pobočka v regionu MAS</b>	-
<b>Kontaktní osoba</b>	Alena Saidlová
<b>Telefonní číslo</b>	00 420 777 752 825
<b>E-mail</b>	alena@amalthea.pardubice.cz, amalthea@amalthea.pardubice.cz
<b>Webová stránka</b>	<a href="http://www.amalthea.pardubice.cz/">http://www.amalthea.pardubice.cz/</a>
<b>Cílová skupina</b>	Rodiny s dětmi v tísní
<b>Činnost</b>	Informační a vzdělávací činnost Rozvoj a podpora sociálních služeb v oblasti péče o rodinu a dítě Iniciace spolupráci a komunikace se státními i nestátními institucemi Hledání možností zvyšování kvality péče o rodinu a dítě Zvyšování podílu náhradní rodinné péče Poskytování podpory rodinám a jedincům v obtížné životní situaci Vytvoření nabídky dostupných služeb v oblasti náhradní rodinné péče
<b>Akce v r. 2013</b>	Projekt NA ZAČÁTKU II. Projekt „POJĎTE DO ŠKOLKY!“ Konference „Nové metody sociální práce s ohroženou rodinou se zaměřením na rodinné konference“ Benefiční koncert Corvus quartet pro Amaltheu

<b>Název společnosti</b>	<b>AUTISTIK</b>
<b>IČ</b>	604 57 040
<b>Sídlo</b>	Kyselova 1189/24, 182 00 Praha 8
<b>Pobočka v regionu MAS</b>	-
<b>Kontaktní osoba</b>	Miroslava Jelínková, Hana Kaválková
<b>Telefonní číslo</b>	00 420 604 125 832
<b>E-mail</b>	autistik@volny.cz
<b>Webová stránka</b>	<a href="http://www.autistik.cz/">http://www.autistik.cz/</a>
<b>Cílová skupina</b>	Osoby s autismem
<b>Činnost</b>	Ochrana práv občanů s autismem a jejich rodin Vytváření společenských a ekonomických podmínek pro optimální rozvoj postižených autismem a jejich zařazení do společnosti Napomáhání realizace práva na vzdělávání a výchovu postižených autismem Vytváření podmínek pro snazší integraci takto postižených do společnosti Navázání kontaktů a začlenění společnosti do mezinárodního rámce
<b>Akce v r. 2013</b>	Kurs Základy vzdělávání a péče o občany s autismem Konference Týden na podporu práv osob s autismem

<b>Název společnosti</b>	<b>Český svaz ochránců přírody - Záchraná stanice a ekocentrum "Pasička"</b>
--------------------------	--

<b>IČ</b>	682 10 965
<b>Sídlo</b>	Bor u Skutče 47, 539 44 Proseč
<b>Pobočka v regionu MAS</b>	-
<b>Kontaktní osoba</b>	Josef Cach
<b>Telefonní číslo</b>	00 420 777 678 777
<b>E-mail</b>	<a href="mailto:stanice@pasicka.cz">stanice@pasicka.cz</a>
<b>Webová stránka</b>	<a href="http://www.pasicka.cz/">http://www.pasicka.cz/</a>
<b>Cílová skupina</b>	Poraněná, oslabená a hendikepovaná volně žijící zvířata
<b>Činnost</b>	Léčba poraněných a oslabených živočichů s následným navrácením zpět do přírody Péče o trvale handicapované volně žijící živočichy Vytváření programů pro mateřské a základní školy
<b>Akce v r. 2013</b>	-

<b>Název společnosti</b>	<b>Domov seniorů Drachtinka</b>
<b>IČ</b>	275 20 269
<b>Sídlo</b>	Erbenova 1631, 53901 Hlinsko
<b>Pobočka v regionu MAS</b>	-
<b>Kontaktní osoba</b>	Marek Bíško
<b>Telefonní číslo</b>	00 420 469 315 871
<b>E-mail</b>	<a href="mailto:info@drachtinka.cz">info@drachtinka.cz</a>
<b>Webová stránka</b>	<a href="http://www.drachtinka.cz/">http://www.drachtinka.cz/</a>
<b>Cílová skupina</b>	Senioři
<b>Činnost</b>	Poskytování ubytování a stravy Pomoc při zvládnání běžných úkonů péče o vlastní osobu Zprostředkování kontaktu se společenským prostředím Sociálně terapeutické a akviziční činnosti Pomoc při uplatňování práv, oprávněných zájmů a při obstarávání osobních záležitostí Zprostředkování navazujících služeb
<b>Akce v r. 2013</b>	Zahradní slavnost 2013 Kalendář Hodnoty času

<b>Název společnosti</b>	<b>FOKUS Vysočina</b>
<b>IČ</b>	150 60 306
<b>Sídlo</b>	5. května 356, 580 01 Havlíčkův Brod
<b>Pobočka v regionu MAS</b>	Karla Lidického 1213, 539 01 Hlinsko
<b>Kontaktní osoba</b>	Míša Růžičková
<b>Telefonní číslo</b>	00 420 777 151 497
<b>E-mail</b>	<a href="mailto:misa.ruzickova@fokusvysocina.cz">misa.ruzickova@fokusvysocina.cz</a>
<b>Webová stránka</b>	<a href="http://www.fokusvysocina.cz/pages.aspx?p=35">http://www.fokusvysocina.cz/pages.aspx?p=35</a>
<b>Cílová skupina</b>	Osoby s duševním onemocněním od 18 let
<b>Činnost</b>	Podpora v rozvoji dovedností Zprostředkování kontaktu se společenským prostředím Výchovné, vzdělávací a aktivizační činnosti



	Pomoc při uplatňování práv a zájmů Fakultativní služby
<b>Akce v r. 2013</b>	Filmový klub Opékání špekáčků Kuželky v DS Drachtinka Prodej vlastních výrobků - Svatojiřský jarmark, Medobraní na Betlémě v Hlinsku Školení sociálních pracovníků "Recovery" Podpora spolupráce neziskových organizací na území Neziskovky "vítejte" Vydávání časopisu Korálek

<b>Název společnosti</b>	<b>MEDEA - o.s., HLINSKO</b>
<b>IČ</b>	265 77 941
<b>Sídlo</b>	Poděbradovo náměstí 1, 539 01 Hlinsko
<b>Pobočka v regionu MAS</b>	-
<b>Kontaktní osoba</b>	Jiří Hrabčuk
<b>Telefonní číslo</b>	00 420 724 191 975
<b>E-mail</b>	<a href="mailto:hrabcuk@hlinsko.cz">hrabcuk@hlinsko.cz</a>
<b>Webová stránka</b>	-
<b>Cílová skupina</b>	Děti a mládež od 7 do 18 let
<b>Činnost</b>	Práce s dětmi ze sociálně znevýhodněných rodin Práce s rizikovou mládeží Náhradní rodinná péče
<b>Akce v r. 2013</b>	Pořádání letních táborů Pořádání víkendových pobytů Pořádání vzdělávacích víkendů pro pěstouny Přednášková činnost Pořádání Go kursů

<b>Název společnosti</b>	<b>Městský úřad Hlinsko, Odbor sociálních věcí, školství a zdravotnictví</b>
<b>IČ</b>	270 059
<b>Sídlo</b>	Poděbradovo náměstí 1570, 539 01 Hlinsko
<b>Pobočka v regionu MAS</b>	-
<b>Kontaktní osoba</b>	Ing. Jiří Sokol
<b>Telefonní číslo</b>	00 420 469 315 371
<b>E-mail</b>	<a href="mailto:mesto@hlinsko.cz">mesto@hlinsko.cz</a>
<b>Webová stránka</b>	<a href="http://www.hlinsko.cz">www.hlinsko.cz</a>
<b>Cílová skupina</b>	Osoby v hmotné nouzi
<b>Činnost</b>	Výkon státní správy na úseku sociální péče Poskytování dávek v systému pomoci v hmotné nouzi Poskytování dávek pro těžce zdravotně postižené a staré občany Poradenství Poskytuje opatření na sociálně-právní ochranu nezletilých dětí
<b>Akce v r. 2013</b>	-

<b>Název společnosti</b>	<b>Most pro o.p.s.</b>
--------------------------	------------------------

<b>IČ</b>	674 41 441
<b>Sídlo</b>	17. listopadu 216, Pardubice 530 02
<b>Pobočka v regionu MAS</b>	-
<b>Kontaktní osoba</b>	Radka Páchová
<b>Telefonní číslo</b>	00 420 774 412 164
<b>E-mail</b>	<a href="mailto:radka.pachova@mostlp.eu">radka.pachova@mostlp.eu</a> , <a href="mailto:op@mostlp.org">op@mostlp.org</a>
<b>Webová stránka</b>	<a href="http://www.mostlp.eu/">http://www.mostlp.eu/</a>
<b>Činnost</b>	Odborné sociální poradenství Obhajoba lidských práv, zvláště ve vztahu k cizincům, žijícím v České republice
<b>Cílová skupina</b>	Cizí státní příslušníci
<b>Akce v r. 2013</b>	-

<b>Název společnosti</b>	<b>Oblastní charita Nové Hrady u Skutče</b>
<b>IČ</b>	601 02 411
<b>Sídlo</b>	Chotovice 31, Litomyšl 570 01
<b>Pobočka v regionu MAS</b>	-
<b>Kontaktní osoba</b>	Gabriela Pitrová, Lenka Švecová
<b>Telefonní číslo</b>	00 420 731 598 802, 00 420 731 598 809
<b>E-mail</b>	<a href="mailto:pecovatelky@charita.info.cz">pecovatelky@charita.info.cz</a> , <a href="mailto:dcmladez@charita.info.cz">dcmladez@charita.info.cz</a> , <a href="mailto:reditel@charita.info.cz">reditel@charita.info.cz</a>
<b>Webová stránka</b>	<a href="http://novehrady.charita.cz/">http://novehrady.charita.cz/</a>
<b>Cílová skupina</b>	Děti, rodiny s dětmi, osoby s mentálním a fyzickým postižením, senioři, dlouhodobě nemocní
<b>Činnost</b>	Pečovatelská služba Osobní asistence Denní stacionář Sociálně terapeutické dílny Ošetrovatelská služba Sociálně akviziční služby Chráněné dílny
<b>Akce v r. 2013</b>	-

<b>Název společnosti</b>	<b>Papežská misijní díla</b>
<b>IČ</b>	736 34 051
<b>Sídlo</b>	54351 Špindlerův Mlýn 33
<b>Pobočka v regionu MAS</b>	-
<b>Kontaktní osoba</b>	Marie Sahulová
<b>Telefonní číslo</b>	00 420 776 579 721
<b>E-mail</b>	<a href="mailto:sahma@seznam.cz">sahma@seznam.cz</a>
<b>Webová stránka</b>	<a href="http://www.misijnidila.cz/">http://www.misijnidila.cz/</a>
<b>Cílová skupina</b>	Lidé v tísní po celém světě
<b>Činnost</b>	Pomoc lidem v misijních získat finanční prostředky
<b>Akce v r. 2013</b>	Organizace Misijních jarmarků Akce Misijní koláč

	Akce Pohled pro misie Malování přáníček pro misie Akce Jeden dárek navíc
--	--

<b>Název společnosti</b>	<b>Pedagogicko- psychologická poradna pro děti a dospělé</b>
<b>IČ</b>	
<b>Sídlo</b>	Nádražní 548 - budova A, 539 01 Hlinsko
<b>Pobočka v regionu MAS</b>	-
<b>Kontaktní osoba</b>	PhDr. Ludmila Filipová, Mgr. Ivana Sodomková
<b>Telefonní číslo</b>	00 420 469 312 934
<b>E-mail</b>	<a href="mailto:ped.ps.por.cr@quick.cz">ped.ps.por.cr@quick.cz</a>
<b>Webová stránka</b>	-
<b>Cílová skupina</b>	Děti a mladiství
<b>Činnost</b>	Individuální a skupinová diagnostika Psychologické poradenství pro děti a mládež Terapeutická činnost Poradenské a terapeutické vedení rodin v krizi Odborná péče pro děti se specifickými potřebami Kariérové poradenství Logopedická péče Vzdělávací činnost
<b>Akce v r. 2013</b>	-

<b>Název společnosti</b>	<b>Rytmus Chrudim, o.p.s.</b>
<b>IČ</b>	275 16 733
<b>Sídlo</b>	Heydukova 392, 537 01 Chrudim
<b>Pobočka v regionu MAS</b>	-
<b>Kontaktní osoba</b>	Eva Sládková
<b>Telefonní číslo</b>	00 420 777 222 139
<b>E-mail</b>	<a href="mailto:sladkova@rytmuschrudim.cz">sladkova@rytmuschrudim.cz</a>
<b>Webová stránka</b>	<a href="http://www.rytmuschrudim.cz/">http://www.rytmuschrudim.cz/</a>
<b>Cílová skupina</b>	Osoby v produktivním věku se zdravotním postižením, jejich rodinní příslušníci, zaměstnavatelé, odbornou i širší veřejnost
<b>Činnost</b>	Pracovní asistence Pomoc s vyřízením administrativy Audit pracovních příležitostí Poradenství při zpracování žádostí o příspěvky z úřadu práce Podpora efektivní komunikace Pořádání kursů, jejichž cílem je osvojení běžných činností
<b>Akce v r. 2013</b>	-

<b>Název společnosti</b>	<b>SKP-CENTRUM, o.p.s.</b>
<b>IČ</b>	275 34 804
<b>Sídlo</b>	Jungmannova 2550 530 02 Pardubice
<b>Pobočka v regionu MAS</b>	-

<b>Kontaktní osoba</b>	Iva Bandžuchová
<b>Telefonní číslo</b>	00 420 777 765 844
<b>E-mail</b>	<a href="mailto:iva.bandzuchova@skp-centrum.cz">iva.bandzuchova@skp-centrum.cz</a>
<b>Webová stránka</b>	<a href="http://www.skp-centrum.cz/">http://www.skp-centrum.cz/</a>
<b>Cílová skupina</b>	Senioři, zdravotně postižené osoby, lidé v nouzi a bez přístřeší, oběti domácího násilí, děti a dospělí bez fungujícího rodinného zázemí, příslušníci minorit
<b>Činnost</b>	Služby péčovské péče Sociálně aktivizační služby pro rodiny s dětmi Terénní program v sociálně vyloučených romských lokalitách Provoz nízkoprahového zařízení pro děti a mládež Terénní program při NZDM Provoz nízkoprahového zařízení pro děti a mládež Provoz intervenčního centra Provoz městských azylových domů pro ženy a matky s dětmi Zprostředkování přechodného zaměstnání Provoz domova Simeon Provoz pečovatelské služby Horní Jelení Ošetřovatelská služba Provoz Domu na půli cesty Provoz noclehárny pro ženy Provoz azylového domu pro muže
<b>Akce v r. 2013</b>	-

<b>Název společnosti</b>	<b>TyfloCentrum Pardubice, o.p.s.</b>
<b>IČ</b>	259 97 343
<b>Sídlo</b>	Nábřeží Závodu míru 1961, 53002 Pardubice
<b>Pobočka v regionu MAS</b>	Městský park 274, 537 01 Chrudim
<b>Kontaktní osoba</b>	Lenka Rendošová
<b>Telefonní číslo</b>	00 420 466 500 615, 00 420 469 623 368
<b>E-mail</b>	<a href="mailto:rendosova@tcpce.cz">rendosova@tcpce.cz</a>
<b>Webová stránka</b>	<a href="http://www.tcpce.cz/">http://www.tcpce.cz/</a>
<b>Cílová skupina</b>	Osoby s těžkým zrakovým postižením nebo kombinovaným od 16 let, jejich rodinní příslušníci
<b>Činnost</b>	Podpora osamostatnění se Poskytování odborných informací a pomoci Vytváření podmínek pro integraci a zapojení do společnosti Minimalizace psychologických, zdravotních, sociálních a ekonomických důsledků zrakového postižení Motivace k aktivnímu životu Náplň volného času Rozšíření znalostí a všeobecný rozhled Zvýšení počtu kontaktů s jinými lidmi Zmírňovat izolovanost a osamělost lidí se zdravotním postižením
<b>Akce v r. 2013</b>	-

<b>Název společnosti</b>	<b>Úřad práce v Chrudimi - pracoviště Hlinsko</b>
<b>IČ</b>	270 059

<b>Sídlo</b>	Poděbradovo náměstí 1570, 539 01 Hlinsko
<b>Pobočka v regionu MAS</b>	-
<b>Kontaktní osoba</b>	Ing. Petr Sádovský
<b>Telefonní číslo</b>	00 420 950 119 220
<b>E-mail</b>	<a href="mailto:hlinsko.up@cr.mpsv.cz">hlinsko.up@cr.mpsv.cz</a>
<b>Webová stránka</b>	<a href="http://portal.mpsv.cz/upcr/kp/pak/kop/hlinsko">http://portal.mpsv.cz/upcr/kp/pak/kop/hlinsko</a>
<b>Cílová skupina</b>	Nezaměstnaní občané, žáci základních škol a studenti středních a vysokých škol, osoby se zdravotním postižením
<b>Činnost</b>	Poradenské služby spojené se zprostředkováním zaměstnání Poradenské služby spojené s volbou nebo změnou zaměstnání Poradenské služby spojené s pracovní rehabilitací a s možnostmi získat příspěvky na zaměstnání
<b>Akce v r. 2013</b>	-

<b>Název společnosti</b>	<b>Vysočina Pečovatelská služba</b>
<b>IČ</b>	
<b>Sídlo</b>	Možděnice 53, 539 01 Hlinsko
<b>Pobočka v regionu MAS</b>	-
<b>Kontaktní osoba</b>	Iveta Tichá
<b>Telefonní číslo</b>	00 420 469 333 162
<b>E-mail</b>	<a href="mailto:obec.vysocina@tiscali.cz">obec.vysocina@tiscali.cz</a>
<b>Webová stránka</b>	-
<b>Cílová skupina</b>	Osoby se zdravotním postižením od 27 do 64 let, senioři od 65 do 80 let , osoby s chronickým onemocněním
<b>Činnost</b>	Pomoc při běžných činnostech v domácnosti Rozvoz jídla Doprava na vyšetření Sociální poradenství
<b>Akce v r. 2013</b>	-

## Příloha č. 6 Počet zdravotnických zařízení

Druh zdravotnického zařízení	Počet
Samostatná ordinace praktického lékaře pro dospělé	11
Detašované pracoviště samostatné ordinace praktického lékaře pro dospělé	1
Samostatná ordinace praktického lékaře pro děti a dorost	4
Detašované pracoviště samostatné ordinace praktického lékaře pro děti a dorost	2
Samostatná ordinace praktického lékaře - stomatologa	8
Detašované pracoviště samostatné ordinace praktického lékaře - stomatologa	1
Samostatná ordinace praktického lékaře - gynekologa	3
Detašované pracoviště samostatné ordinace praktického lékaře - gynekologa	1
Samostatná ordinace lékaře specialisty	15
Detašované pracoviště samostatné ordinace lékaře specialisty	4
Ostatní samostatná zařízení	14
Detašované pracoviště ostatního samostatného zařízení	1
Zařízení lékárenské péče	5
Detašované pracoviště zařízení lékárenské péče	2
Detašované pracoviště střediska záchranné služby a rychlé zdravotnické pomoci	1

Zdroj: ČSÚ

### Samostatné ordinace praktického lékaře pro dospělé

Název	Adresa	Jméno	Pozn.
Praktický lékař pro dospělé	53901 Hlinsko	MUDr. Molič Vladimír	
MUDr. Milena Mejzlíková s.r.o.	53943 Krouna	MUDr. Mejzlíková Milena	
Praktický lékař pro dospělé	53955 Miřetice	MUDr. Marelová Jana	
Praktický lékař pro dospělé	Adámkova třída 188, 53901 Hlinsko	MUDr. Bukáčková Zuzana	
Praktický lékař pro dospělé	Adámkova třída 188, 53901 Hlinsko	MUDr. Špaček Martin	
Praktický lékař pro dospělé	Erbenova 1631, 53901 Hlinsko	MUDr. Vančová Zuzana	detaš. prac.
Praktický lékař pro dospělé	Hlinecká 64, 53952 Trhová Kamenice	MUDr. Vančová Zuzana	
Praktický lékař pro dospělé	Jungmannova 1528, 53901 Hlinsko	MUDr. Stará Dagmar	
PREVENTADO s.r.o. PL pro dospělé	Jungmannova 1528, 53901 Hlinsko	MUDr. Stará Dagmar	
MUDr. Vladimír Smrček s.r.o., PL pro dospělé	Ležáků 79, 53901 Hlinsko	MUDr. Smrček Vladimír	
ENDIPRA s.r.o.	Nádražní 548, 53901 Hlinsko	MUDr. Dočkalová Jana	
Praktický lékař pro dospělé	Poděbradovo náměstí 11, 53901 Hlinsko	MUDr. Hrbková Jaroslava	

Zdroj: Registr zdravotnických zařízení



**Samostatná ordinace praktického lékaře pro děti a dorost**

Název	Adresa	Jméno	Pozn.
Praktický lékař pro děti a dorost	53955 Mířetice	MUDr. Janošíková Jana	detaš. prac.
Praktický lékař pro děti a dorost	Družstevní 1401, 53901 Hlinsko	MUDr. Fišerová Věra	
Praktický lékař pro děti a dorost	Družstevní 1401, 53901 Hlinsko	MUDr. Kopečná Ellen	
Praktický lékař pro děti a dorost	Družstevní 1401, 53901 Hlinsko	MUDr. Pudilová Hana	
Praktický lékař pro děti a dorost	Hlinecká 64, 53952 Trhová Kamenice	MUDr. Michálková Jaroslava	detaš. prac.
Praktický lékař pro děti a dorost	Nade Mlýnkem 665, 53901 Hlinsko	MUDr. Bačkovská Miloslava	

Zdroj: Registr zdravotnických zařízení

**Samostatná ordinace - stomatologa**

Název	Adresa	Jméno	Pozn.
Praktický lékař stomatolog	53943 Krouna	MUDr. Krejčí Eva	detaš. prac.
Praktický lékař stomatolog	53955 Mířetice	MUDr. Pecháček Lubomír	
Praktický lékař stomatolog	Družstevní 1401, 53901 Hlinsko	MUDr. Bačkovský Libor	
Praktický lékař stomatolog	Hlinecká 64, 53952 Trhová Kamenice	MUDr. Janovská Zdeňka	
Praktický lékař stomatolog	Husova 64, 53901 Hlinsko	MUDr. Dvořáček Zdeněk	
Praktický lékař stomatolog	Husova 64, 53901 Hlinsko	MUDr. Dvořáčková Zora	
Praktický lékař stomatolog	Nádražní 548, 53901 Hlinsko	MUDr. Konývka Jan	
Praktický lékař stomatolog	Nádražní 548, 53901 Hlinsko	MUDr. Konývková Eva	
Praktický lékař stomatolog	Wilsonova 590, 53901 Hlinsko	MUDr. Janovský Jiří	

Zdroj: Registr zdravotnických zařízení

**Samostatná ordinace - gynekologa**

Název	Adresa	Jméno	Pozn.
Praktický lékař gynekolog	53955 Mířetice	MUDr. Dostál Tomáš	
Gynekologická ambulance	Družstevní 1401, 53901 Hlinsko	MUDr. Valentová Iva	
Gynekologická ambulance	Hlinecká 64, 53952 Trhová Kamenice	MUDr. Valentová Iva	detaš. prac.
Praktický lékař gynekolog	Nádražní 548, 53901 Hlinsko	MUDr. Linhart Josef	

Zdroj: Registr zdravotnických zařízení

**Samostatná ordinace lékaře specialisty**

Název	Adresa	Jméno	
URION s.r.o.	53955 Miřetice	MUDr. Čavojec Jozef	
Psychiatrická ambulance	Erbenova 1631, 53901 Hlinsko	MUDr. Novotná Pavla	
Oční ambulance	Kavánova 422, 53901 Hlinsko	MUDr. Harcubová Ivana	
Ambulance léčby bolesti	Nádražní 548, 53901 Hlinsko	MUDr. Voborníková Ludmila	detaš. prac.
DIMED s.r.o.	Nádražní 548, 53901 Hlinsko	MUDr. Jiříčková Petra	
Interní a gastroenterologická ambulance	Nádražní 548, 53901 Hlinsko	MUDr. Hurych Václav	detaš. prac.
Kožní ambulance	Nádražní 548, 53901 Hlinsko	MUDr. Horčíčka Jiří	
Nefrologická ambulance	Nádražní 548, 53901 Hlinsko	MUDr. Hajný Jan	detaš. prac.
Odborný lékař chirurg	Nádražní 548, 53901 Hlinsko	MUDr. Kropáček Pavel	
Odborný lékař chirurg	Nádražní 548, 53901 Hlinsko	MUDr. Vrbický Milan	
Odborný lékař neurolog	Nádražní 548, 53901 Hlinsko	MUDr. Mokrý Karel	
Odborný lékař ortoped	Nádražní 548, 53901 Hlinsko	MUDr. Ostřížek Dalibor	
Odborný lékař psychiatr	Nádražní 548, 53901 Hlinsko	MUDr. Herr Emil	
ORL ambulance	Nádražní 548, 53901 Hlinsko	MUDr. Moravec Tomáš	
Plicní ambulance	Nádražní 548, 53901 Hlinsko	MUDr. Boháček Milan	
REPLEO spol. s.r.o.	Nádražní 548, 53901 Hlinsko	MUDr. Sedláček Jaromír	
Urologická ambulance	Nádražní 548, 53901 Hlinsko	MUDr. Čavojec Josef	detaš. prac.
Interní a diabetologická ambulance	Nádražní 701, 53901 Hlinsko	MUDr. Jukl Luboš	
Odborný lékař psychiatr	Poděbradovo náměstí 11, 53901 Hlinsko	MUDr. Malá Jana	
ORTOPEDIE Hlinsko s.r.o.	Rubešova 54, 53901 Hlinsko	MUDr. Ptáčková Jiřina	
Ortodontická ordinace	Smetanova 403, 53901 Hlinsko	MUDr. Stejskalová Sylva	

Zdroj: Registr zdravotnických zařízení

#### Samostatné zařízení nelékaře logopedické

Název	Adresa	Jméno	
Klinická logopedie	Erbenova 1631, 53901 Hlinsko	Mgr. Kostecká Hana	
LOGO Seifertová s.r.o.	Žitná 1468, 53901 Hlinsko	Mgr. Seifertová Pavlína	

Zdroj: Registr zdravotnických zařízení

#### Domácí zdravotní péče

Název	Adresa	Jméno	
Oblastní charita Nové Hrady u Skutče	Erbenova 730, 53901 Hlinsko	Hladká Ludmila	

Zdroj: Registr zdravotnických zařízení

#### Samostatné zařízení nelékaře - rehabilitační

Název	Adresa	Jméno	
Fyzioterapie - ambulatní péče	Nádražní 548, 53901 Hlinsko	Zelenková Naděžda	detaš. prac.

Zdroj: Registr zdravotnických zařízení

### Samostatná stomatologická laboratoř

Název	Adresa	Jméno
Stomatologická laboratoř	53901 Hlinsko	Kozlová Dagmar
Stomatologická laboratoř	53943 Krouna	Chaloupková Eva
Stomatologická laboratoř	Adámkova třída 277, 53901 Hlinsko	Balková Jana
Stomatologická laboratoř	Adámkova třída 277, 53901 Hlinsko	Drahošová Marie
Stomatologická laboratoř	Adámkova třída 277, 53901 Hlinsko	Horáková Marcela
Stomatologická laboratoř	Adámkova třída 277, 53901 Hlinsko	Wasserbauerová Hana
Stomatologická laboratoř	Nádražní 548, 53901 Hlinsko	Polívková Zdeňka
Stomatologická laboratoř	Nádražní 548, 53901 Hlinsko	Převraská Hana

Zdroj: Registr zdravotnických zařízení

### Samostatná odborná laboratoř

Název	Adresa	Jméno
Biochemická laboratoř	Nádražní 873, 53901 Hlinsko	Ing. Dufek Petr

Zdroj: Registr zdravotnických zařízení

### Zařízení LSPP

Název	Adresa
Zařízení LPS	Nádražní 548, 53901 Hlinsko

Zdroj: Registr zdravotnických zařízení

### Doprava raněných, nemocných a rodiček

Název	Adresa
AMA DZS, s.r.o.	Nádražní 548, 53901 Hlinsko

Zdroj: Registr zdravotnických zařízení

### Zdravotnická záchranná služba

Název	Adresa
Zdravotnická záchranná služba PAR, p.o.	Nádražní 548, 53901 Hlinsko

Zdroj: Registr zdravotnických zařízení

### Lékárna

Název	Adresa	
Lékárna Svratka s.r.o. - OOVL	3943 Krouna	detaš. prac.
IWE-PHARM s.r.o., Lékárna Miřetice	53955 Miřetice	
IWE-PHARM s.r.o., Lékárna U Salamandra - OOVL	Hlínecká 64, 53952 Trhová Kamenice	detaš. prac.
IWE-PHARM s.r.o., Lékárna Hlinsko	Kavánova 422, 53901 Hlinsko	
Nová lékárna	Komenského 582, 53901 Hlinsko	
ČESKÁ LÉKÁRNA HOLDING, a.s., Dr. Max Lékárna	Nádražní 548, 53901 Hlinsko	
Lékárna U Radnice	Poděbradovo náměstí 11, 53901 Hlinsko	

Zdroj: Registr zdravotnických zařízení

### Veterináři

MVDr. Hladík Jaroslav, Hlinsko, Poličská 346

MVDr. Jekl Vladimír, Jeníkov 83 (bytovka)

MVDr. Jukl Milan, Hlinsko, Žitná 1492  
MVDr. Plch Václav, Hlinsko, Rataje 1022

PRACOVNÍ VERZE Č. 1

## Příloha č. 7 Seznam podnikatelů podle zaměření

Tabulka XX: Počet podnikatelů podle zaměření 31.12.2013

Předmět podnikání	Počet subjektů	Relativní podíl
Silniční motorová doprava	18	2%
Poskytování tělovýchovných a sportovních služeb	7	1%
Masérské, rekondiční a regenerační služby	14	2%
Kosmetické služby, pedikúra, manikúra, holičství, kadeřnictví	19	2%
Opravy dopravních prostředků	17	2%
Montáž, opravy a revize zařízení	12	1%
Výroba, instalace, opravy elektrických strojů	12	1%
Výroba, obchod a služby neuvedené v přílohách 1 až 3 živnostenského zákona	398	43%
Potravinářství	5	1%
Prodej kvasného lihu, konzumního lihu a lihovin	169	18%
Řemeslná výroba	123	13%
Provozování pohřební služby	1	0%
Provozování autoškoly	1	0%
Technicko-organizační činnost v oblasti požární ochrany	2	0%
Výkon zeměměřických činností	1	0%
Přeprava, nákup, prodej, půjčování a uschovávání zbraní a střeliva	2	0%
Hostinská činnost	64	7%
Projektová činnost ve výstavbě	2	0%
Zpracování kamene	1	0%
Podnikání v oblasti nakládání s nebezpečnými odpady	1	0%
Ostatní služby	55	6%
<b>Celkem MAS Hlinecko</b>	<b>924</b>	<b>100%</b>

Zdroj: Živnostenský úřad MěÚ Hlinsko

**Příloha č. 8 Rozdělení podle předmětu podnikání živnostenského úřadu**

<b>Předmět podnikání</b>	<b>Počet subjektů</b>
Výroba, obchod a služby neuvedené v přílohách 1 až 3 živnostenského zákona	398
Prodej kvasného lihu, konzumního lihu a lihovin	169
Hostinská činnost	64
Poskytování nebo zprostředkování spotřebitelského úvěru	41
Zednictví	20
Zámečnictví, nástrojářství	20
Truhlářství, podlahářství	20
Silniční motorová doprava - nákladní provozovaná vozidly nebo jízdními soupravami o největší povolené hmotnosti přesahující 3,5 tuny, jsou-li určeny k přepravě zvířat nebo věcí, - osobní provozovaná vozidly určenými pro přepravu více než devět osob včetně řidiče, - nákladní provozovaná vozidly nebo jízdními soupravami o největší povolené hmotnosti nepřesahující 3,5 tuny, jsou-li určeny k přepravě zvířat nebo věcí, - osobní provozovaná vozidly určenými pro přepravu nejvýše devět osob včetně řidiče	17
Silniční motorová doprava - nákladní provozovaná vozidly nebo jízdními soupravami o největší povolené hmotnosti nepřesahující 3,5 tuny, jsou-li určeny k přepravě zvířat nebo věcí	17
Masérské, rekondiční a regenerační služby	14
Výroba, instalace, opravy elektrických strojů a přístrojů, elektronických a telekomunikačních zařízení	12
Opravy silničních vozidel	11
Provádění staveb, jejich změn a odstraňování	11
Pokryvačství, tesařství	9
Kovářství, podkovářství	8
Montáž, opravy, revize a zkoušky elektrických zařízení	8
Holičství, kadeřnictví	7
Činnost účetních poradců, vedení účetnictví, vedení daňové evidence	7
Vodoinstalatérství, topenářství	7
Malířství, lakýrnictví, natěračství	7
Opravy ostatních dopravních prostředků a pracovních strojů	6
Klempířství a oprava karoserií	6
Kosmetické služby	5
Obráběčství	5
Pekařství, cukrářství	4
Poskytování služeb v oblasti bezpečnosti a ochrany zdraví při práci	3
Kominictví	3
Kadeřnictví	3
Kamnářství	3
Pedikúra, manikúra	2
Přeprava, nákup, prodej, půjčování a uschovávání zbraní a střeliva	2
Poskytování tělovýchovných a sportovních služeb v oblasti instruktor	2



bojového umění	
Projektová činnost ve výstavbě	2
Oceňování majetku pro - věci nemovitě	2
Izolátérství	2
Pedikúra	2
Technicko-organizační činnost v oblasti požární ochrany	2
Zpracování kamene	1
Provozování cestovní kanceláře	1
Silniční motorová doprava - nákladní provozovaná vozidly nebo jízdními soupravami o největší povolené hmotnosti nepřesahující 3,5 tuny, jsou-li určeny k přepravě zvířat nebo věcí, - osobní provozovaná vozidly určenými pro přepravu nejvýše devět osob včetně řidiče	1
Podnikání v oblasti nakládání s nebezpečnými odpady	1
Montáž, opravy, revize a zkoušky tlakových zařízení a nádob na plyny	1
Oceňování majetku pro věci nemovitě	1
Výkon zeměměřických činností	1
Poskytování tělovýchovných a sportovních služeb v oblasti cvičitel snowboardingu, instruktor cykloturistiky, instruktor pro lanová centra a lanové parky	1
Truhlářství	1
Klempířství	1
Provozování pohřební služby	1
Montáž, opravy, revize a zkoušky zdvihacích zařízení	1
Silniční motorová doprava - osobní provozovaná vozidly určenými pro přepravu nejvýše devět osob včetně řidiče	1
Montáž, opravy a rekonstrukce chladících zařízení a tepelných čerpadel	1
Provozování autoškoly	1
Poskytování tělovýchovných a sportovních služeb v oblasti cvičitele jógy II. třídy	1
Poskytování tělovýchovných a sportovních služeb v oblasti karate	1
Poskytování tělovýchovných a sportovních služeb v oblasti cvičitel plavání III. třídy a instruktor pro pohybový, sociální a psychický rozvoj kojenců, batolat a dětí předškolního věku	1
Montáž, opravy, revize a zkoušky plynových zařízení a plnění nádob plyny	1
Řeznictví a uzenářství	1
Poskytování tělovýchovných a sportovních služeb v oblasti - cvičitel jógy II. třídy	1
<b>MAS Hlinecko celkem</b>	<b>942</b>

Zdroj: Živnostenský úřad MěÚ Hlinsko

**Příloha č. 9 Podniky rozdělené podle počtu zaměstnanců**

1 – 25 zaměstnanců	Zaměření
ALLFRAMES s. r. o.	Zprostředkování specializovaného velkoobchodu a specializovaný velkoobchod v zastoupení s osta
AS ROVI spol. s r.o.	Velkoobchod, kromě motorových vozidel
ATELIER - S, a.s.	Výroba nábytku
AUTO ATRIUS, spol. s r.o.	Silniční nákladní doprava
AUTOLAKOVNA KAROSÁRNA Dopita s.r.o.	Opravy a údržba motorových vozidel, kromě motocyklů
AUTOSERVIS N+N S.R.O.	Výroba kovových konstrukcí a kovodělných výrobků, kromě strojů a zařízení
Autotest Pardubice s.r.o.	Ostatní specializovaný velkoobchod
Bytové družstvo Hlinsko	Pronájem a správa vlastních nebo pronajatých nemovitostí
DAS, s.r.o.	Výroba kovových konstrukcí a kovodělných výrobků, kromě strojů a zařízení
EKO Hlinecko o.p.s.	Ostatní specializovaný velkoobchod
ELVO Hlinsko , s.r.o.	Velkoobchod, kromě motorových vozidel
Emil Kafka AGRO SERVIS	Silniční nákladní doprava
ERMONT SPOL.S.R.O.	Výroba kovových konstrukcí a kovodělných výrobků, kromě strojů a zařízení
ETAFILTER spol. s.r.o.	Výroba výrobků z papíru a lepenky
Farní charita Hlinsko v Čechách	Zdravotní péče
GRAFIES V.O.S.	Tisk a činnosti související s tiskem
Haugen CZ s.r.o.	Velkoobchod, kromě motorových vozidel
Jana Holubová	Účetnické a auditorské činnosti; daňové poradenství
Jaroslav Myška	Výroba nábytku
Jiří Slezák	Výroba kožešinových výrobků
Jiří Sokol - FALCO	Výroba průmyslových krmiv pro zvířata v zájmovém chovu
Josef Nadrchal	Výroba nábytku
LOM - MATULA Hlinsko s.r.o.	Dobývání kamene, písků a jílu
Luboš Kvaček	Silniční nákladní doprava
Lucie Donátová	Maloobchod, kromě motorových vozidel
M a T Motyčka a Tomášek, s.r.o.	Zprostředkování velkoobchodu a velkoobchod v zastoupení
MiRa chairs s.r.o.-01	Velkoobchod s kancelářským nábytkem
Pekařství Vacek a spol., v. o. s.	Výroba pekařských a cukrářských výrobků, kromě trvanlivých
Pivovar Rychtář, a.s.	Výroba piva
PLASTER HLINSKO s.r.o.	Výstavba budov
ProJUS s.r.o.	Výroba motorových vozidel (kromě motocyklů), přívěsů a návěsů
Rolnické družstvo Krouna	Podpůrné činnosti pro zemědělství a posklizňové činnosti
SEVAL plus spol.s r.o.	Výroba kožešinových výrobků
TRIKOV s.r.o.	Výroba ostatních kovodělných výrobků
Vánoční ozdoby, DUV	Výroba dutého skla
Vladimír Švanda	Výroba pekařských a cukrářských výrobků, kromě trvanlivých

	Počet zaměstnanců	Zaměření	Typ subjektu
25 - 30			
DREMO, spol. s r.o.	30	Zpracování dřeva, výroba dřevěných, korkových, proutěných a slaměných výrobků, kromě nábytku	podnikatelský
KOMUTEX, spol. s r.o.	29	Výroba kovových konstrukcí a kovodělných výrobků, kromě strojů a zařízení	podnikatelský
N + N spol. s r.o.	29	Výroba pilařská a impregnace dřeva	podnikatelský
Základní škola a mateřská škola Krouna	29	Primární vzdělávání	Príspevková organizace obce
Základní škola, Hlinsko, Smetanova 403	29	Primární vzdělávání	Príspevková organizace obce

	Počet zaměstnanců	Zaměření	Typ subjektu
31 - 35			
Základní škola, Hlinsko, Resslova 603	33	Primární vzdělávání	Príspevková organizace obce
Gymnázium K.V.Raise, Hlinsko, Adámkova 55	31	Sekundární vzdělávání	Príspevková organizace kraje
Kožešnická, a.s.	31	Výroba kožešinových výrobků	podnikatelský
Zemědělské družstvo vlastníků Mrákotín	31	Smišené hospodářství	Podnikatelský-zemědělský

	Počet zaměstnanců	Zaměření	Typ subjektu
36 - 40			
ETA a. s.	40	Výroba elektrických spotřebičů převážně pro domácnost - podle mne také nemá sídlo na území MAS	podnikatelský
J.E. KABELOVÁ KONFEKCE s.r.o.	38	Výroba optických a elektrických kabelů, elektrických vodičů a elektroinstalačních zařízení	podnikatelský
SAVE CZ s.r.o.	36	Výstavba silnic a železnic	podnikatelský

	Počet zaměstnanců	Zaměření	Typ subjektu
41 - 45			
Základní škola Hlinsko, Ležáků 1449	45	Primární vzdělávání	Príspevková organizace obce
TRIGI, s. r. o.	42	Výroba textilií	podnikatelský
SCOLAREST - zařízení školního stravování spol. s r.o.	41	Stravování	podnikatelský

	Počet zaměstnanců	Zaměření	Typ subjektu
46 - 50			
Zemědělská a.s.	50	Rostlinná a živočišná výroba,	Podnikatelský-

Vysočina		myslivost a související činnosti	zemědělský
RENOS s.r.o.	49	Výstavba budov	podnikatelský
Zemědělská a.s. Horní Bradlo	49	Pěstování plodin jiných než trvalých	podnikatelský- zemědělský
INSTAV Hlinsko a.s.	48	Výstavba bytových budov	podnikatelský
Technické služby Hlinsko, s.r.o.	46	Činnosti pro společnost jako celek	Podnikatelský

	Počet zaměstnanců	Zaměření	Typ subjektu
51 - 55			
Mias OC spol. s r.o.	55	Výroba nábytku	podnikatelský
Dufek Petr Ing.- biochemická laboratoř	53	Činnosti související s ochranou veřejného zdraví	podnikatelský
LEVEL Hlinsko, spol. s r.o.	51	Výstavba budov	podnikatelský

	Počet zaměstnanců	Zaměření	Typ subjektu
56 - 60			
GALVOS, spol. s r.o.	60	Povrchová úprava a zušlechťování kovů	podnikatelský
P Z P MERLIN s.r.o.	60	Ubytování, stravování	podnikatelský

Název firmy	Počet zaměstnanců	Zaměření	Typ subjektu
MEGATECH Industries Hlinsko s.r.o.	377	Výroba ostatních dílů a příslušenství pro motorová vozidla	podnikatelský
Jednota, spotřební družstvo Hlinsko	288	Velkoobchod, kromě motorových vozidel	podnikatelský
Mlékárna Hlinsko, a.s.	246	Výroba mléčných výrobků	podnikatelský
Backer Elektro CZ a.s.	230	Výroba elektrických spotřebičů převážně pro domácnost	podnikatelský
FANS, a.s.	146	Výroba ostatních strojů a zařízení pro všeobecné účely	podnikatelský
Město Hlinsko	121	Veřejná správa a hospodářská a sociální politika	Veřejnoprávní subjekt
PŘÍHODA s. r. o.	117	Výroba ostatních textilií j. n.	podnikatelský
Technolen technický textil s.r.o.	112	Výroba textilií	podnikatelský
ELTOP-PRAHA, s.r.o.	101	Výroba radiátorů a kotlů k ústřednímu topení	podnikatelský

Zdroj: Úřad práce

**Příloha č. 10 Seznam zemědělců (hlavní podnikatelská činnost)**

<b>Obec</b>	<b>Obchodní jméno</b>
Dědová	Jiří Nekvinda
Hlinsko	Stanislav Homolka
Hlinsko	Jaroslava Boušková
Hlinsko	Helena Jeníčková
Hlinsko	Jaroslav Urban
Hlinsko	Ladislav Malinský
Hlinsko	Josef Motyčka
Hlinsko	František Řezníček
Hlinsko	Ivo Chour
Hlinsko	Ivo Bukáček
Hlinsko	Karel Jeníček
Hlinsko	Martin Krejčí
Hlinsko	Miroslav Vavroušek
Hlinsko	Karel Hudec
Hlinsko	Josef Novotný
Hlinsko	Iveta Kopajová
Hlinsko	OSSA Hlinsko, společnost s ručením omezeným
Hlinsko	NOVA - PAL s.r.o.
Hlinsko	Josef Kredatusz
Hlinsko	Jaroslava Janovská
Hlinsko	Rudolf Janovský
Holetín	František Havel
Holetín	Ladislav Netolický
Holetín	Milan Svoboda
Holetín	Jiří Svoboda
Holetín	Miroslav Sigl
Holetín	POTRAVINY VYSOČINA s.r.o.
Holetín	VVM Závídkovice s.r.o.
Jeníkov	Josef Hejduk
Jeníkov	Ondřej Pražák
Jeníkov	Marie Žáková
Jeníkov	Josef Novák
Jeníkov	Karel Štorek
Jeníkov	Karel Laštůvka
Jeníkov	Jiří Cempírek
Krouna	Zdeněk Drahoš
Krouna	Josef Žejdlík
Krouna	Milan Krejčí
Krouna	Josef Pavlík
Krouna	Libuše Krejčová
Krouna	Jan Flídr
Krouna	Vladimír Jirmásek
Krouna	Bohumil Zlevor
Krouna	Milan Rychtecký

Krouna	Petra Horáčková
Krouna	Tomáš Krejčí
Krouna	Marek Kyncl
Krouna	Karel Kyncl
Krouna	Jan Bartůněk
Krouna	Bohumil Krejčí
Krouna	Martin Krejčí
Krouna	Jindřich Vašák
Krouna	Josef Novotný
Krouna	Rolnické družstvo Krouna
Krouna	FARMA FRANTIŠKY s.r.o. "v likvidaci"
Krouna	Josef Cach
Krouna	Ivana Dočkalová
Krouna	AGRO OLDŘIŠ, spol. s r. o.
Miřetice	Václav Pospíšil
Miřetice	Václav Škarda
Miřetice	Josef Stryka
Miřetice	Marián Pospíšil
Raná	Jaroslav Novotný
Raná	Autotest Pardubice s.r.o.
Tisovec	Luboš Vaško
Tisovec	Miroslav Hruštinec
Tisovec	Josef Hruštinec
Tisovec	Josef Hruštinec
Tisovec	Milan Vrběcký
Tisovec	František Horák
Tisovec	Farma Dřeveš, s.r.o.
Trhová Kamenice	Josef Zita
Trhová Kamenice	Ladislav Vodrážka
Trhová Kamenice	Roman Homolka
Trhová Kamenice	Josef Roleček
Trhová Kamenice	Kubeš Antonín
Trhová Kamenice	Jan Svoboda
Trhová Kamenice	Petr Kysela
Trhová Kamenice	DAVID HÁJEK
Trhová Kamenice	Jeřábek & Vodrážka, výkrm drůbeže, spol. s r.o.
Všeradov	Josef Bříza
Všeradov	Jiří Němec
Vysočina	Karel Fousek
Vysočina	Božena Michaela Fuksová
Vysočina	Martin Fousek
Vysočina	Hana Fousková
Vysočina	Josef Stehno
Vysočina	Věra Devátá
Vysočina	Josef Devátý
Vysočina	Josef Devátý
Vysočina	Monika Jelínková



PRACOVNÍ VERZE Č. 1

## Příloha č. 11 Anketa pro podnikatelské subjekty

Toto dotazníkové šetření je zaměřeno na podnikatelské subjekty bez ohledu na velikost, které se nacházejí v regionu MAS Hlinecko, o. s. Anketa má za úkol zjistit oblasti, ve kterých jsou podniky ochotny s MAS spolupracovat, zhodnotit podmínky pro podnikání a stavy zaměstnanců. Na dotazník odpovědělo 32 společností.

### DOTAZNÍK ZKOUMAJÍCÍ KVALITU PODNIKATELSKÉHO PROSTŘEDÍ V ÚZEMÍ MAS HLINECKO, O. S.

**Vážení zástupci podnikatelského sektoru** na území Místní akční skupiny Hlinecko, o. s., o. s., rádi bychom vás všechny touto cestou požádali o vyplnění krátkého dotazníku. Dotazník naleznete níže a jeho vyplněním poskytnete **významné vstupní informace pro tvorbu Integrované strategie MAS Hlinecko, o. s.** Region MAS Hlinecko zahrnuje území následujících obcí: Dědová, Hlinsko, Holetín, Jeníkov, Kladno, Krouna, Mrákotín, Miřetice, Pokřikov, Raná, Tisovec, Trhová Kamenice, Včelákov, Vítanov, Vojtěchov, Vortová, Všeradov, Vysočina

**Můžete tak dopomoci ke změnám v oblastech, které pro své podnikání považujete za problémové.**

**Dotazníkové šetření se v plném rozsahu uskutečňuje pro potřeby tvorby Integrované strategie pro území MAS Hlinecko, o. s. na období let 2014-2020.**

**1) V jaké oblasti máte zájem spolupracovat (a je pomocí pro vaše podnikání) s územím MAS Hlinecko, o. s.?**

- Nabídka služeb určených pro obyvatele v regionu Hlinecka
- Nabídka služeb určených pro firmy v regionu Hlinecka
- Nabídka služeb určených pro firmy mimo region Hlinecka
- Nabídka produktů určených pro obyvatele v regionu Hlinecka
- Nabídka produktů určených pro firmy v regionu Hlinecka
- Nabídka produktů určených pro firmy i mimo region Hlinecka
- Nemám zájem
- Jiná (prosím uveďte)

**2) Ocenili byste společnou propagaci podnikatelských subjektů na internetových stránkách regionu MAS Hlinecko, o. s. (registr firem), případně hromadnou prezentaci podnikatelských subjektů i v tištěné formě (například pro turisty leták se seznamem ubytovacích a stravovacích služeb a služeb doplňkových- návazných, nebo leták pro občany- seznam služeb podporujících pomoc a služby v domácnosti nebo pro občany, případně seznam průmyslových výrobců a služeb pro regionální výrobce a dodavatele anebo kooperaci s nimi?)**

--- Prosím, odůvodněte

Ano

Ne

**3) Jak vnímáte význam jednotlivých faktorů ovlivňujících kvalitu podnikatelského prostředí? (Odpověď přetáhnete najetím kurzorem myši, přidržení levého tlačítka a posunem mezi ostatní odpovědi)**

1. Vstřícnost veřejné správy
2. Dopravní dostupnost provozovny pro odběratele (stav komunikací, parkování,...)
3. Dopravní dostupnost pro dodavatele (stav komunikací, parkování,...)
4. Kvalita pracovních sil
5. Počet konkurenčních subjektů
6. Legislativní rámec (vyhlášky a omezení)
7. Blízkost dodavatelů
8. Blízkost odběratelů
9. Vstřícnost státních orgánů a státních organizací
10. Jiná (uveďte prosím)

**4) Považujete lokalitu území MAS Hlinecko, o. s. za výhodnou lokalitu v rámci okresu?**

--- Odůvodněte Vaši odpověď

Ano

Ne

**5) Považujete lokalitu území MAS Hlinecko, o. s. za výhodnou lokalitu v rámci Pardubického kraje?**

--- Odůvodněte Vaši odpověď

Ano

Ne

**6) Jak hodnotíte prostředí pro podnikání na území MAS Hlinecko, o. s.?**

	Velmi spokojen/a	Spíše spokojen/a	Neutrální	Spíše nespokojen/a	Velmi nespokojen/a
Celkové hodnocení	<input type="radio"/>	<input type="radio"/>	<input type="radio"/>	<input type="radio"/>	<input type="radio"/>
Vstřícnost veřejné správy	<input type="radio"/>	<input type="radio"/>	<input type="radio"/>	<input type="radio"/>	<input type="radio"/>
Dostupnost pracovní síly kvalif.	<input type="radio"/>	<input type="radio"/>	<input type="radio"/>	<input type="radio"/>	<input type="radio"/>
Konkurence	<input type="radio"/>	<input type="radio"/>	<input type="radio"/>	<input type="radio"/>	<input type="radio"/>
Výhled do budoucna	<input type="radio"/>	<input type="radio"/>	<input type="radio"/>	<input type="radio"/>	<input type="radio"/>

7) Jak hodnotíte práci všech orgánů, které umožňují podporu, vznik, legislativu a fungování podnikatelského prostředí? (samospráva obce nebo města, kde podnikáte, vstřícnost finančního úřadu, živnostenského úřadu, pojišťoven, apod.)

---	Velmi spokojen/a	Spíše spokojen/a	Neutrální	Spíše nespokojen/a	Velmi nespokojen/a	Bez zkušenosti
Ochota pracovníků	<input type="radio"/>	<input type="radio"/>	<input type="radio"/>	<input type="radio"/>	<input type="radio"/>	<input type="radio"/>
Podpora podnikání	<input type="radio"/>	<input type="radio"/>	<input type="radio"/>	<input type="radio"/>	<input type="radio"/>	<input type="radio"/>
Stav a údržba komunikací	<input type="radio"/>	<input type="radio"/>	<input type="radio"/>	<input type="radio"/>	<input type="radio"/>	<input type="radio"/>
Rychlost vyřízení žádostí	<input type="radio"/>	<input type="radio"/>	<input type="radio"/>	<input type="radio"/>	<input type="radio"/>	<input type="radio"/>
Propagace podnikání	<input type="radio"/>	<input type="radio"/>	<input type="radio"/>	<input type="radio"/>	<input type="radio"/>	<input type="radio"/>
Komunikace s podnikateli	<input type="radio"/>	<input type="radio"/>	<input type="radio"/>	<input type="radio"/>	<input type="radio"/>	<input type="radio"/>

8) Byli byste ochotni se finančně podílet na sportovních/kulturních akcích v regionu formou sponzoringu?

- Ano
- Ne
- Již se podílíme (uveďte jakým způsobem)

9) Jaké další vlastní zkušenosti s podnikáním na území MAS Hlinecko, o. s. máte? (Pozitivní / negativní)

10) Jaká je právní forma Vašeho podniku?

- OSVČ
- s.r.o.
- a.s.
- v.o.s.
- k.s.
- NNO
- Jiná (uveďte prosím)

11) Jak velký je Váš podnik?

- Mikropodnik (do 10 zaměstnanců)
- Malý podnik (do 50 zaměstnanců)
- Střední podnik (do 250 zaměstnanců)
- Velký podnik (nad 250 zaměstnanců)

12) V jakém odvětví, dle CZ-NACE podnikáte?

13) Je sídlo společnosti v Hlinsku?

- Ano
- Ne

4) Je sídlo společnosti v okolních obcích MAS Hlinecko, o. s.?

- Ano
- Ne

15) Jaký je průměrný věk zaměstnanců firmy? (Prosím odhadem, nepřečítávejte aritmetický průměr)

- Do 25 let
- 26 - 35 let
- 36 - 45 let
- 46 - 55 let
- 56 let a více

16) Jak se ve Vašem podniku od 1. 1. 2012 změnil počet zaměstnanců

- Vzrostl o méně než 10 %
- Vzrostl o více než 10 %
- Nezměnil se
- Poklesl o méně než 10 %
- Poklesl o více než 10 %

17) Odkud pracovníci firmy pocházejí

- Pouze z území MAS Hlinecko, o. s.
- Nadpoloviční většina z území MAS Hlinecko, o. s.

- Nadpoloviční většina mimo území MAS Hlinecko, o. s.

**18) Projděte, prosím, tzv. mapu území Hlinecka (viz příloha). Podle MMR, jehož rozdělení (do Operačního programu Průmysl, Inovace a Konkurenceschopnost) přebírá Ministerstvo průmyslu a obchodu, které toto rozdělení území chce používat, jsou:**

a) modrá území označená jako rozvojová- mají tedy potenciál růstu a má smysl do těchto území dále investovat (připravovat dotační tituly pro léta 2014-2022),

b) zelená území jsou stabilizovaná- do nich nemá smysl investovat, nejsou na tom vlastně nejhůře, ale růst se u nich ani nepředpokládá (dotační tituly zde budou střídme- tedy bude jich méně a v menší míře než v územích rozvojových).

c) červená území jsou periferní- těm je třeba pomoci „pouze přežít“, ale není zájem je jakkoli dále rozvíjet (dotačních titulů pro ně bude obsahově i objemově poskrovnu).

- Vaše firma sídlí v periferním území MAS Hlinecko, o. s.
- Vaše firma sídlí ve stabilizované oblasti MAS Hlinecko, o. s.

PRACOVNÍ VERZE



### 19. Adámkovy folklorní slavnosti

30. 8. - 31. 8.

Tradiční folklorní festival v památkové rezervaci lidové architektury Betlém Hlinsko, na kterém vystoupí dětské i dospělé folklorní soubory z celé České republiky i ze zahraničí, jarmark s lidovými výrobky. Vstupné: nad 15 let 30 Kč.

### Svatováclavský jarmark

26. 9.

Ukončení Duhového léta, ukázký výroby a prodej tradičních lidových výrobků, doprovodný program. Vstupné: zdarma.

**POŘADATELÉ DUHOVÉHO LÉTA JSOU:**  
Město Hlinsko,  
Turistické informační centrum Hlinsko,  
Městský kulturní klub Hlinečan,  
Gymnázium K.V. Raisa.

# DUHOVÉ LÉTO

V HLINSKU 2014

WWW.HLINSKO.CZ

V PAMÁTKOVÉ REZERVACI  
LIDOVÉ ARCHITEKTURY BETLÉM HLINSKO

Více informací k jednotlivým akcím poskytne:  
Turistické informační centrum Hlinsko Čelakovského 561 (Betlém), 539 01 Hlinsko  
+420 469 312 349; +420 731 697 418; ic@hlinsko.cz / www.hlinsko.cz; Facebook - Hlinecko

Každá z kulturních akcí Duhového léta má svůj barevný odstín. Založí pouze na vás, z jakých barev své léto poskládáte. Upozornění pro nejmenší: Duhový král hledá nové pomocníky do královského dvora. Každý, kdo přijde v létě ke královským rádcům na Betlém (informační centrum), obdrží lístičku se 7 úkoly. Ten, kdo úkoly splní, obdrží královský glejt opravňující k bezplatnému vstupu na akce Duhového léta.

**27. 6. / 17:00 KOMINIČEK A ŠTĚSTÍ**  
Kominíček a Sazička se vydají na cestu za štěstím a putují tak dlouho, až poznají, že štěstí je v něčem jiném než v bohatství. Vstupné: 60 Kč.

## POMOZTE NÁM ROZZÁŘIT BETLÉM

A PŘIJĎTE SLADĚNÍ DO DUHOVÝCH BAREV JEDNOTLIVÝCH AKCÍ!

ochutnávky medů, medovin, jarmark, soutěže pro děti.  
Vstupné: dospělí 25 Kč, děti do 15 let 10 Kč, děti do 3 let a návštěvníci v medovém nebo včelím kostýmu zdarma.

### Hubertův country festival a Betlémské hry

12. 7. / OD 10 HODIN

Od 10:00 hodin: Betlémské hry (hod balíkem slámy, tlučení špačků, hod kládou a další týmové hry), přihlášky zasílejte na ic@hlinsko.cz. Vstupné: zdarma.  
Od 13:00 hodin hrají: Honza Bican a Sešlí přátelé, Chrupa, Foot Rail, GrassRoad, Paběrky a Marko Čermák, Wyrton, Pražce. Vstupné: 90 Kč, vstupenky slosovatelné o ceny.

### Den dřeva

26. 7. / 10 - 17 HODIN

Celodenní program v hlineckém Betlémě, show Martina Komárka (vicemistra světa ve sportovním dřevorubectví), trampské muzeum českých a slovenských trampů, vyřezávání soch motorovou pilou, divadelní a hudební program, jízda na dřevěném voru po Chrudimce, soutěže pro děti i dospělé, tradiční jarmark, živá výstava Váně dřeva. Vstupné: dospělí 25 Kč, děti do 15 let 10 Kč, děti do 3 let zdarma.

**19. 8. / 20:30 REBELKA**  
**21. 8. / 17:00 MATYLDA ZASAHUJE**  
ANEB POVÍDAČKY NAŠÍ KAČKY  
Příhody kačky Matylidy, které máme všichni v jejich animované televizní verzi spojené s hlasem jejich vypravěčky Steily Zázvorkové. Vstupné: 60 Kč.

### Artsy Fartsy mezinárodní studentský festival

21. - 24. 6.

Festival kreativního studentského umění přinese do Hlinska zábavu, exotickou kulturu a mladého ducha! Navštivte amatérská i profesionální divadelní představení v českém i anglickém jazyce, v neděli 22. 6. celodenní program na Betlémě, výtvarné, divadelní, hudební a další netradiční workshopy. www.artsyfartsy.cz Vstupné: podle typu akce.

### Medobraní

16. 8. / 10 - 17 HODIN

Celodenní medový program na Betlémě, medové hody - degustační menu restaurací z regionu, hudební, taneční, divadelní vystoupení, kulinářská soutěž o Řád medové vřečky, medové masáže,

**5. 8. / 21:00 JÁ, PADOUCH 2**  
**12. 8. / 21:00 BABOVŘESKY 2**

POKRAČOVÁNÍ KALENDÁŘE AKCÍ  
NAJDETE NA ZADNÍ STRANĚ

**K** 1. 7. / 21:00 UNIVERZITA PRO PŘÍŠERKY  
8. 7. / 21:00 MARTIN A VENUŠE

**K** 22. 7. / 21:00 PŘÍBĚH KNOTRA

LETNÍ KINA  
uvrší před  
ORLOVNOU. Vstupné: 40 Kč

**T** TAJENKA  
SYMBOLŮ

**D** DIVADLO PRO DĚTI

**Příloha č. 13 Seznam regionálních výrobců**

<b>OBEC</b>	<b>PŘÍJMENÍ, JMÉNO (NÁZEV)</b>	<b>PRODUKT</b>
<b>Dědová</b>	Makovský Karel	dřevěné hračky, řezbářství
	Nekvinda Jiří	sýry
<b>Hlinsko</b>	Čepešová Lenka	drobné předměty ze dřeva
	Čertovinský ateliér	užitná keramika, modelování, mozaika, kurzy
	Červenka Milan	kované výrobky
	Drdlík Josef	šindel
	Hejduk Miroslav	drátovaná keramika
	Hejduková Eva	drátování
	Joska Zdeněk	výšivky
	Klinecká Stanislava	drhání, paličková krajka
	Kocůrková Dagmar	skleněné šperky
	Lukešová Helena	výšivky
	Medovinka, s.r.o.	med, medovina
	Pekařství Vacek a spol., v.o.s.	pečivo
	Petrлік Jiří	řezbářství – figurální betlémy
	Naděžda Rauchfussová	dekorativní výroba
	Pilný Jan	šindel
	Pivovar Rychtář	vybraná piva
	Řezníček František	med, medovina, propolisové výrobky
	Švanda Martin	uzenářské výrobky, výsekové maso
	Tatra mléko, a.s.	výrobky z mléka
	Tlapáková Dagmar	zdobení perníčků
Tereza Klinecká	paličková krajka	
<b>Holetín</b>	Bezdičková Ivana	věnce, svícny a jiné ozdoby
	Daňková Romana	vyřezávání motivů do ovoce a zeleniny
	Halamková Hedvika	březové metly
	Havlíčková Tereza	věnce, svícny, ozdoby ze stuh apod.
	Karlíková Vlasta	výšivky, paličkování, háčkování aj.
	Karlíková Zdeňka	košíky z pedigu
	Kyncl Zdeněk	produkty z masa, tradiční zabijačka
	Mudrochová Marie	perníkárství, výšivky, paličkování aj.
	Nováková Iveta	ubrousková technika
	Svatošová Heluše	krajky, výšivky, paličkování, pedig aj.
	Zlesák Vladimír	tradiční chléb
	Saifr Vladimír	medovina, včelí produkty, svíčky aj.
	Šmaha Pavel	med
<b>Chlum</b>	Machovec František	hospodářské nářadí
<b>Jeníkov</b>	Jekl Pavel, DiS.	kované výrobky
	Novák Josef	ovčí produkty

	Pešava Josef ml.	formičky, vykrajovátko na cukroví
	Pešava Josef st.	opálky, košíky
<b>Krouna</b>	Bukáček Zdeněk	dřevěné hračky
	Bukáček Zdeněk	dřevěné hračky
	Čujan Jiří	štípané holubičky
	Horáček Bořek	podkovy
	Horáčková Petra	produkty z kozího a kravského mléka
	Husák Josef	košíky
	Jirůše Vladimír	košíky
	Ondra Pavel	štípané holubičky
	Pokorný Václav	košíky
<b>Mrákotín</b>	Josífek Zdeněk	produkty z medu
	Sodomka Zdeněk	košíky
<b>Miřetice</b>	Dušek Jaroslav	košíky
	Palečková Irena	paličkovaná krajka
<b>Raná</b>	Ducheček Pavel	košíky
<b>Tisovec</b>	Hanková Halina	keramika
<b>Trhová Kamenice</b>	Dopita Miloš	kované výrobky
	Doubal Vladimír	řezbářství, betlémy
	Ducháčková Marta	košíčky
	Gráfová Věra	patchwork
	Hron Jaroslav	malované obrázky
	Chvojka Antonín	soustružení
	Němec Václav	březová košťata
	Pelclová Soňa	drátkování, svíčky
	Zdražil Jaroslav	kované výrobky
<b>Včelákov</b>	Blažek Kamil	med
	Boček Jiří	košíky
	STARBACK s.r.o.	pečivo
	Prokop Jan	dřevěné hodiny, betlémy
<b>Vítanov</b>	Košina Jiří	řezbářství
	Nádvorník Pavel	nožířství
	Jiří Tláskal	včelařství
	Jana Tkadlecová	pletené košíky
<b>Vojtěchov</b>	Bureš Karel	košíky
	Duchečková Věra	pletené dečky
	Halva Jindřich	vykládané dřevo
	Havel Josef	košíky
	Lauš Vojtěch	umělecké kované předměty
	Pospíšil Vlastimil	perníkářství

	Pospíšil Vlastimil	zdobení perníčků
	Pospíšilová Helena	zdobení perníčků, perníkový betlém, háčkované ozdoby
<b>Vortová</b>	Kohout Jaroslav	výroba šindele, hospodářské nářadí
	Kozlová Lucie	paličkování
	Mataj Leopold	košíky
	Matajová Božena	necování - síťování
	Sedláčková Lenka	perníčky
<b>Všeradov</b>	Bartůňková Eugenie	necování - síťování
<b>Vysočina</b>	Blažek Vlastimil	košíky

*Zdroj: zástupci jednotlivých obcí*

PRACOVNÍ VERZE C.1

**Příloha č. 14 Ubytovací a stravovací služby v regionu**

<b>OBEČ</b>	<b>NÁZEV</b>	<b>PRODUKTY/ SLUŽBY</b>	<b>ADRESA</b>
<b>Hlinsko</b>	Café Mandala	domácí dortíky, zákusky	Budcovo nábřeží 63, Hlinsko 539 01
	Bowling bar Blatno	pizzerie	Blatno 18, Hlinsko 539 01
	Cukrárna Ludmilka	domácí zákusky	Wilsonova 226, Hlinsko 539 01
	Cukrárna Na Kamenném schodě	vybrané domácí punče apod.	Veslavínova 1641, Hlinsko 539 01
	Gamas Bistro	bistro	Nádražní 1105, Hlinsko 539 01
	Hospoda U Podroužků	restaurace	Blatno 43, Hlinsko 539 01
	Penzion Horalka	ubytovna	Na Stráni 155, Hlinsko 539 01
	Hostinec U Pavlousků	hostinec	Resslova 604, Hlinsko 539 01
	Hostinec Ovčárna	hostinec	Rváčovská 666, Hlinsko 539 01
	Hotel Styl	ubytování, restaurace	Na stráni 155, Hlinsko 539 01
	Hotel a restaurant Čertovina	Ubytování, restaurace	Medkovy Kopce 17, Hlinsko 539 01
	Chalupa Betlém	stylové ubytování	Veslavínova 392, Hlinsko 539 01
	Penzion apartmá	ubytování	Dvořákovo nábřeží 292, Hlinsko 539 01
	Plzeňská pivnice	pivnice	Dvořákovo nábřeží 1562, Hlinsko 539 01
	Penzion U Tvrze	vybraná jídla, ubytování	U Tvrze 334, Hlinsko 539 01
	Penzion Zlatá Studna	ubytování, restaurace	Poličská 946, Hlinsko 539 01
	Stylová roubenka	stylové ubytování	Krátká 450, Hlinsko 539 01
	Hospoda U Sv. Huberta	vybrané regionální speciality	Veslavínova 157, Hlinsko 539 01
	Restaurace Rychtář	restaurace	Poděbradovo náměstí 301, Hlinsko 539 01
	Restaurace U Hlineckého koníčka	restaurace	Resslova 258, Hlinsko 539 01
	Restaurace Na Zámečku	čínská restaurace	Adámkova třída 281, Hlinsko 539 01
Restaurace U Karla	restaurace	Wilsonova 109, Hlinsko 539 01	
Steak bar Bizon	restaurace	Dvořákovo nábřeží 1562, Hlinsko 539 01	



	Skirestaurant	ubytování a restaurace	Na stráni 1651, Hlinsko 539 01
	Ubytování U Kašny	ubytování	Poděbradovo náměstí 10, Hlinsko 539 01
	Ubytování v chaloupce na Betlémě	ubytování	Veleslavínova 176, Hlinsko 539 01
	Ubytování Marcel Bartůněk	ubytování v soukromí	Hřibova 862, Hlinsko 539 01
	Ubytování Zdeňka Beránková	ubytování v soukromí	Adámkova třída 237, Hlinsko 539 01
	Ubytování Blahovi	ubytování v soukromí	Nerudova 765, Hlinsko 539 01
	Ubytování Holcovi	ubytování v soukromí	Táborská 413, Hlinsko 539 01
	Ubytovna Hlinsko	turistická ubytovna	Máchova 860
<b>Holetín</b>	Penzion Holetín	stylové ubytování	Horní Holetín 55, 539 71
<b>Horní Babákov</b>	Zuzana Saifrová	ubytování v roubence u lesa, doplňkové služby	Horní Babákov 2, Hlinsko 539 01
<b>Krouna</b>	Farma pod kopcem	ubytování v soukromí ve stylově vybavené chalupě	Rychnov 34, Proseč u Skutče 539 44
<b>Mrákotín</b>	Josífková Milena	zákusky, dorty	Mrákotín 28, Hlinsko 539 01
<b>Tisovec</b>	Fischer Václav	ubytování v soukromí	Tisovec - Dřeveš 32, 539 73
<b>Trhová Kamenice</b>	Penzion Hluboká	ubytování	Hluboká 1, Trhová Kamenice 539 52
	Restaurace Na Radnici	restaurace v historické budově bývalé radnice	Raisovo náměstí 49, Trhová Kamenice 539 52
	Hotel Slávie	turistická ubytovna, restaurace	5. května 78, Trhová Kamenice 539 52
<b>Vítanov</b>	Penzion Stanský Mlýn	stylové ubytování	Stan 25, Hlinsko 539 01
<b>Vysočina</b>	Penzion U Kaštanu	ubytování v přírodě	Petrkov 87, Hlinsko 539 01
	Hospoda na Vejměnkou	stravovací zařízení v centru skanzenu Veselý kopec	Veselý kopec, Hlinsko 539 01
	Penzion U Nás	ubytování u skanzenu Veselý Kopec	Veselý Kopec 13, Hlinsko 539 01
	Penzion Rváčov	luxusní rodinný penzion	Rváčov 24, Hlinsko 539 01
	Penzion U Hráze	ubytování v přírodě	Možděnice 22, Hlinsko 539 01
	Hostinec U Kováře Matěje	stylový hostinec	Veselý Kopec 59, Hlinsko 539 01



Hamerská krčma Jonáš

vybrané regionální  
speciality, vlastní pivo

Svobodné Hamry 4,  
Hlinsko 539 01

*Zdroj: [www.hlinsko.cz](http://www.hlinsko.cz); turistické informací centrum Hlinsko*

PRACOVNÍ VERZE Č. 1

**Příloha č. 15 Seznam sakrálních staveb**

<b>ČÍSLO</b>	<b>PAMÁTKA</b>	<b>OBEC</b>
1	kříž	Dědová
3	kaple	Hlinsko - Blatno
4	kříž	Hlinsko - Blatno
4	socha	Hlinsko - Blatno
5	kostel římskokatolický	Hlinsko - Chlum
6	kříž 1	Hlinsko - Chlum
7	kříž 2	Hlinsko - Chlum
8	kříž 3	Hlinsko - Chlum
9	kříž 4	Hlinsko - Chlum
10	kříž 5	Hlinsko - Chlum
11	kříž 6	Hlinsko - Chlum
12	zvonice	Hlinsko - Chlum
13	kaple	Hlinsko - Kouty
14	kříž	Hlinsko - Kouty
15	kaple	Hlinsko - Srní
16	evangelická modlitebna	Hlinsko
17	kostel římskokatolický	Hlinsko
18	kostel husitský	Hlinsko
19	kříž 1	Hlinsko
20	kříž 2	Hlinsko
21	kříž 3	Hlinsko
22	kříž 4	Hlinsko
23	kříž 5	Hlinsko
24	kříž 6	Hlinsko
25	socha 1	Hlinsko
26	socha 2	Hlinsko
27	socha 3	Hlinsko
28	socha 4	Hlinsko
29	židovský hřbitov	Hlinsko
30	kříž	Holetín - Horní Babákov
31	kaple	Holetín
32	kříž 1	Holetín
33	kříž 2	Holetín
34	kaple	Jeníkov
35	kříž 1	Jeníkov
36	kříž 2	Jeníkov
37	kříž 3	Jeníkov
38	kříž 4	Jeníkov
39	socha	Jeníkov
40	kaple	Kladno
41	kříž 1	Kladno
42	kříž 2	Kladno
43	kaple	Krouna - Čachnov
44	kříž	Krouna - Čachnov
45	kříž	Krouna - Františky

46	kříž	Krouna - Oldříš
47	kříž	Krouna - Rychnov
48	kostel evangelický	Krouna
49	kostel římskokatolický	Krouna
50	kříž 1	Krouna
51	kříž 2	Krouna
52	socha	Krouna
53	kříž	Miřetice - Bošov
54	kříž	Miřetice - Čekov
55	boží muka	Miřetice - Dachov
56	kříž	Miřetice - Dachov
57	kříž	Miřetice - Krupín
58	zvonice	Miřetice - Krupín
59	kaple	Miřetice - Švihov
60	kříž	Miřetice - Švihov
61	kaple	Miřetice
62	kříž	Miřetice
63	socha	Miřetice
64	kříž	Mrákotín - Oflenda
65	kaple	Mrákotín - Oldřetice
66	kříž	Mrákotín - Oldřetice
67	kříž 1	Mrákotín
68	kříž 2	Mrákotín
69	zvonice	Mrákotín
70	kříž	Pokřikov
71	boží muka	Raná
72	kostel evangelický	Raná
73	kostel římskokatolický	Raná
74	kříž 1	Raná
75	kříž 2	Raná
76	kříž	Tisovec - Dřeveš
77	kaple	Tisovec - Kvasín
78	kříž	Tisovec - Kvasín
79	kříž	Tisovec - Vrbětice
80	kříž	Tisovec
81	kříž	Trhová Kamenice - Hluboká
82	zvonice	Trhová Kamenice - Hluboká
83	kříž	Trhová Kamenice - Kameničky
84	zvonice	Trhová Kamenice - Polom
85	kříž 1	Trhová Kamenice - Rohozná
86	kříž 2	Trhová Kamenice - Rohozná
87	kříž 3	Trhová Kamenice - Rohozná
88	zvonice	Trhová Kamenice - Rohozná
89	kaple	Trhová Kamenice - Zubří
90	kříž	Trhová Kamenice - Zubří
91	hrobka	Trhová Kamenice
92	kašna	Trhová Kamenice

93	kostel římskokatolický	Trhová Kamenice
94	kříž 1	Trhová Kamenice
95	kříž 2	Trhová Kamenice
96	kříž 3	Trhová Kamenice
97	kaple	Včelákov - Dolní Babákov
98	kříž 1	Včelákov - Dolní Babákov
99	kříž 2	Včelákov - Dolní Babákov
100	kříž	Včelákov - Příkrakov
101	kříž	Včelákov - Střítež
102	kříž	Včelákov - Vyhnánov
103	kostel římskokatolický	Včelákov
104	kříž 1	Včelákov
105	kříž 2	Včelákov
106	kříž 3	Včelákov
107	socha	Včelákov
108	kaple	Vítanov - Stan
109	kříž	Vítanov - Stan
110	kaple	Vítanov
111	kříž 1	Vítanov
112	kříž 2	Vítanov
113	židovský hřbitov	Vítanov
114	kříž	Vojtěchov
115	kříž	Vortová - Lhoty
116	kaple	Vortová
117	kříž 1	Vortová
118	kříž 2	Vortová
119	boží muka	Všeradov
120	kříž	Všeradov
121	zvonice	Všeradov
122	kříž 1	Vysočina - Dřevíkov
123	kříž 2	Vysočina - Dřevíkov
124	zvonice	Vysočina - Dřevíkov
125	kříž	Vysočina - Možděnice
126	zvonice 1	Vysočina - Možděnice
127	zvonice 2	Vysočina - Možděnice
128	boží muka	Vysočina - Rváčov
129	kostel římskokatolický	Vysočina - Rváčov
130	kříž 1	Vysočina - Rváčov
131	kříž 2	Vysočina - Rváčov
132	kříž 3	Vysočina - Rváčov
133	kříž 4	Vysočina - Rváčov
134	kříž 5	Vysočina - Rváčov
135	kříž 6	Vysočina - Rváčov
136	kaple	Vysočina - Svobodné Hamry
137	socha	Vysočina - Svobodné Hamry
138	kaple 1	Vysočina - Veselý kopec
139	kaple 2	Vysočina - Veselý kopec

<b>140</b>	socha	Vysočina - Veselý kopec
<b>141</b>	zvonice	Vysočina - Veselý kopec
<b>142</b>	jiné (svatý obrázek)	Tisovec - Kvasín
<b>143</b>	jiné (svatý obrázek)	Všeradov
<b>144</b>	jiné (soška ve výklenku)	Vysočina - Dřevíkov

PRACOVNÍ VERZE Č. 1

**Příloha č. 16 Rozšířený seznam sakrálních staveb**

<b>ČÍSLO</b>	<b>PAMÁTKA</b>	<b>OBEC</b>	<b>GPS</b>	<b>MAPA</b>	<b>POZN.</b>
	<b>Válečné hroby v evidenci MO ČR</b>				
1	pomník obětem I. světové války	Dědová	49°45'38.87"N 15°59'9.02"E	<a href="http://www.valecnehroby.army.cz/Evidence/mapa-lokalit?x=49.760797&amp;y=15.985839&amp;z=15">http://www.valecnehroby.army.cz/Evidence/mapa-lokalit?x=49.760797&amp;y=15.985839&amp;z=15</a>	
2	pomník obětem I. světové války	Hlinsko - Blatno	49°45'32.87"N 15°55'22.67"E	<a href="http://www.valecnehroby.army.cz/Evidence/mapa-lokalit?x=49.759131&amp;y=15.922964&amp;z=15">http://www.valecnehroby.army.cz/Evidence/mapa-lokalit?x=49.759131&amp;y=15.922964&amp;z=15</a>	
3	pomník obětem II. světové války	Hlinsko - Blatno	49°45'32.87"N 15°55'22.67"E	<a href="http://www.valecnehroby.army.cz/Evidence/mapa-lokalit?x=49.759131&amp;y=15.922964&amp;z=15">http://www.valecnehroby.army.cz/Evidence/mapa-lokalit?x=49.759131&amp;y=15.922964&amp;z=15</a>	
4	pomník obětem I. a II. světové války	Hlinsko - Chlum	49°42'59.05"N 15°52'1.17"E	<a href="http://www.valecnehroby.army.cz/Evidence/mapa-lokalit?x=49.716403&amp;y=15.866992&amp;z=15">http://www.valecnehroby.army.cz/Evidence/mapa-lokalit?x=49.716403&amp;y=15.866992&amp;z=15</a>	
5	pomník obětem I. světové války	Hlinsko - Srní	49°46'55.89"N 15°52'28.99"E	<a href="http://www.valecnehroby.army.cz/Evidence/mapa-lokalit?x=49.782192&amp;y=15.874720&amp;z=15">http://www.valecnehroby.army.cz/Evidence/mapa-lokalit?x=49.782192&amp;y=15.874720&amp;z=15</a>	
6	pamětní deska 1	Hlinsko	49°45'40.88"N 15°54'25.94"E	<a href="http://www.valecnehroby.army.cz/Evidence/mapa-lokalit?x=49.761356&amp;y=15.907206&amp;z=15">http://www.valecnehroby.army.cz/Evidence/mapa-lokalit?x=49.761356&amp;y=15.907206&amp;z=15</a>	
7	pamětní deska 2	Hlinsko	49°45'35.53"N 15°54'20.31"E	<a href="http://www.valecnehroby.army.cz/Evidence/mapa-lokalit?x=49.759869&amp;y=15.905642&amp;z=15">http://www.valecnehroby.army.cz/Evidence/mapa-lokalit?x=49.759869&amp;y=15.905642&amp;z=15</a>	
8	pamětní deska 3	Hlinsko	49°46'5.32"N 15°55'3.91"E	<a href="http://www.valecnehroby.army.cz/Evidence/mapa-lokalit?x=49.768145&amp;y=15.917753&amp;z=15">http://www.valecnehroby.army.cz/Evidence/mapa-lokalit?x=49.768145&amp;y=15.917753&amp;z=15</a>	
9	pamětní deska 4	Hlinsko	49°45'43.87"N 15°54'36.61"E	<a href="http://www.valecnehroby.army.cz/Evidence/mapa-lokalit?x=49.762186&amp;y=15.910169&amp;z=15">http://www.valecnehroby.army.cz/Evidence/mapa-lokalit?x=49.762186&amp;y=15.910169&amp;z=15</a>	
10	pamětní deska 5	Hlinsko	49°45'49.17"N 15°54'17.62"E	<a href="http://www.valecnehroby.army.cz/Evidence/mapa-lokalit?x=49.763658&amp;y=15.904894&amp;z=15">http://www.valecnehroby.army.cz/Evidence/mapa-lokalit?x=49.763658&amp;y=15.904894&amp;z=15</a>	
11	pomník obětem I. světové války	Hlinsko	49°45'40.62"N 15°54'24.23"E	<a href="http://www.valecnehroby.army.cz/Evidence/mapa-lokalit?x=49.761283&amp;y=15.906731&amp;z=15">http://www.valecnehroby.army.cz/Evidence/mapa-lokalit?x=49.761283&amp;y=15.906731&amp;z=15</a>	



12	pomník obětem II. světové války	Hlinsko	49°45'54.57"N 15°53'59.67"E	<a href="http://www.valecnehroby.army.cz/Evidence/mapa-lokalit?x=49.765158&amp;y=15.899908&amp;z=15">http://www.valecnehroby.army.cz/Evidence/mapa-lokalit?x=49.765158&amp;y=15.899908&amp;z=15</a>	Hrob rudoarmějců - Válečný hrob s ostatky, nikoli pomník
13	pomník obětem I. světové války 1	Holetín	49°48'21.94"N 15°55'20.93"E	<a href="http://www.valecnehroby.army.cz/Evidence/mapa-lokalit?x=49.806094&amp;y=15.922481&amp;z=15">http://www.valecnehroby.army.cz/Evidence/mapa-lokalit?x=49.806094&amp;y=15.922481&amp;z=15</a>	
14	pomník obětem I. světové války 2	Holetín	49°47'32.62"N 15°55'27.32"E	<a href="http://www.valecnehroby.army.cz/Evidence/mapa-lokalit?x=49.792394&amp;y=15.924256&amp;z=15">http://www.valecnehroby.army.cz/Evidence/mapa-lokalit?x=49.792394&amp;y=15.924256&amp;z=15</a>	
15	pomník obětem I. světové války	Jeníkov	49°44'34.46"N 15°57'25.48"E	<a href="http://www.valecnehroby.army.cz/Evidence/mapa-lokalit?x=49.742906&amp;y=15.957077&amp;z=15">http://www.valecnehroby.army.cz/Evidence/mapa-lokalit?x=49.742906&amp;y=15.957077&amp;z=15</a>	
16	pomník obětem II. světové války	Jeníkov	49°44'34.28"N 15°57'25.55"E	<a href="http://www.valecnehroby.army.cz/Evidence/mapa-lokalit?x=49.742855&amp;y=15.957097&amp;z=15">http://www.valecnehroby.army.cz/Evidence/mapa-lokalit?x=49.742855&amp;y=15.957097&amp;z=15</a>	
17	pamětní deska - oběť 1. s.v.	Jeníkov	49°44'32.27"N 15°57'27.58"E	<a href="http://www.valecnehroby.army.cz/Evidence/mapa-lokalit?x=49.742298&amp;y=15.957662&amp;z=15">http://www.valecnehroby.army.cz/Evidence/mapa-lokalit?x=49.742298&amp;y=15.957662&amp;z=15</a>	
18	pamětní deska	Kladno	49°46'24.72"N 15°58'53.97"E	<a href="http://www.valecnehroby.army.cz/Evidence/mapa-lokalit?x=49.773534&amp;y=15.981659&amp;z=15">http://www.valecnehroby.army.cz/Evidence/mapa-lokalit?x=49.773534&amp;y=15.981659&amp;z=15</a>	
19	pomník obětem I. světové války	Kladno	49°46'24.72"N 15°58'53.97"E	<a href="http://www.valecnehroby.army.cz/Evidence/mapa-lokalit?x=49.773534&amp;y=15.981659&amp;z=15">http://www.valecnehroby.army.cz/Evidence/mapa-lokalit?x=49.773534&amp;y=15.981659&amp;z=15</a>	
20	Pomníček (hrob)	Kladno	49°46'41.75"N 15°58'21.94"E	<a href="http://www.valecnehroby.army.cz/Evidence/mapa-lokalit?x=49.778264&amp;y=15.972761&amp;z=15">http://www.valecnehroby.army.cz/Evidence/mapa-lokalit?x=49.778264&amp;y=15.972761&amp;z=15</a>	
21	pomník obětem II. světové války	Krouna - Františky	49°46'4.20"N 16°06'.55"E	<a href="http://www.valecnehroby.army.cz/Evidence/mapa-lokalit?x=49.767833&amp;y=16.100153&amp;z=15">http://www.valecnehroby.army.cz/Evidence/mapa-lokalit?x=49.767833&amp;y=16.100153&amp;z=15</a>	
22	hroby padlých ve II. světové válce	Krouna - Rychnov	49°46'33.73"N 16°04'4.34"E	<a href="http://www.valecnehroby.army.cz/Evidence/mapa-lokalit?x=49.776036&amp;y=16.067873&amp;z=15">http://www.valecnehroby.army.cz/Evidence/mapa-lokalit?x=49.776036&amp;y=16.067873&amp;z=15</a>	

23	hroby padlého vojáka ve II. světové válce	Krouna - Rychnov	49°46'33.73"N 16°04'4.34"E	<a href="http://www.valecnehroby.army.cz/Evidence/mapa-lokalit?x=49.776036&amp;y=16.067873&amp;z=15">http://www.valecnehroby.army.cz/Evidence/mapa-lokalit?x=49.776036&amp;y=16.067873&amp;z=15</a>	Hroby jsou vedle sebe, ale každý je evidovaný samostatně
24	pamětní desky 1	Krouna	49°46'11.87"N 16°01'43.85"E	<a href="http://www.valecnehroby.army.cz/Evidence/mapa-lokalit?x=49.769964&amp;y=16.028848&amp;z=15">http://www.valecnehroby.army.cz/Evidence/mapa-lokalit?x=49.769964&amp;y=16.028848&amp;z=15</a>	
25	pomník obětem I. světové války	Krouna	49°46'25.21"N 16°01'41.66"E	<a href="http://www.valecnehroby.army.cz/Evidence/mapa-lokalit?x=49.773669&amp;y=16.028239&amp;z=15">http://www.valecnehroby.army.cz/Evidence/mapa-lokalit?x=49.773669&amp;y=16.028239&amp;z=15</a>	
26	pomník obětem II. světové války	Krouna	49°44'26.38"N 16°02'39.33"E	<a href="http://www.valecnehroby.army.cz/Evidence/mapa-lokalit?x=49.740661&amp;y=16.044258&amp;z=15">http://www.valecnehroby.army.cz/Evidence/mapa-lokalit?x=49.740661&amp;y=16.044258&amp;z=15</a>	Podle evidence patří pod Svratouch
27	válečný hrob s ostatky	Krouna	49°46'12.75"N 16°01'45.02"E	<a href="http://www.valecnehroby.army.cz/Evidence/mapa-lokalit?x=49.770209&amp;y=16.029173&amp;z=15">http://www.valecnehroby.army.cz/Evidence/mapa-lokalit?x=49.770209&amp;y=16.029173&amp;z=15</a>	
28	válečný hrob s ostatky	Krouna	49°46'12.75"N 16°01'45.02"E	<a href="http://www.valecnehroby.army.cz/Evidence/mapa-lokalit?x=49.770209&amp;y=16.029173&amp;z=15">http://www.valecnehroby.army.cz/Evidence/mapa-lokalit?x=49.770209&amp;y=16.029173&amp;z=15</a>	
29	válečný hrob s ostatky	Krouna	49°46'26.72"N 16°01'40.04"E	<a href="http://www.valecnehroby.army.cz/Evidence/mapa-lokalit?x=49.774088&amp;y=16.027788&amp;z=15">http://www.valecnehroby.army.cz/Evidence/mapa-lokalit?x=49.774088&amp;y=16.027788&amp;z=15</a>	
30	pomník obětem I. světové války	Miřetice - Bošov	49°51'3.76"N 15°52'19.39"E	<a href="http://www.valecnehroby.army.cz/Evidence/mapa-lokalit?x=49.851044&amp;y=15.872053&amp;z=15">http://www.valecnehroby.army.cz/Evidence/mapa-lokalit?x=49.851044&amp;y=15.872053&amp;z=15</a>	
31	pomník obětem I. světové války	Miřetice - Švihov	49°50'37.07"N 15°51'50.82"E	<a href="http://www.valecnehroby.army.cz/Evidence/mapa-lokalit?x=49.843630&amp;y=15.864117&amp;z=15">http://www.valecnehroby.army.cz/Evidence/mapa-lokalit?x=49.843630&amp;y=15.864117&amp;z=15</a>	
32	pomník obětem I. a II. světové války	Miřetice	49°50'29.10"N 15°53'5.96"E	<a href="http://www.valecnehroby.army.cz/Evidence/mapa-lokalit?x=49.841416&amp;y=15.884989&amp;z=15">http://www.valecnehroby.army.cz/Evidence/mapa-lokalit?x=49.841416&amp;y=15.884989&amp;z=15</a>	
33	pomník obětem II. světové války 1	Miřetice	49°49'46.37"N 15°52'30.47"E	<a href="http://www.valecnehroby.army.cz/Evidence/mapa-lokalit?x=49.829547&amp;y=15.875131&amp;z=15">http://www.valecnehroby.army.cz/Evidence/mapa-lokalit?x=49.829547&amp;y=15.875131&amp;z=15</a>	
34	pomník obětem II. světové války 2	Miřetice	49°51'21.62"N 15°53'25.60"E	<a href="http://www.valecnehroby.army.cz/Evidence/mapa-lokalit?x=49.856006&amp;y=15.890444&amp;z=15">http://www.valecnehroby.army.cz/Evidence/mapa-lokalit?x=49.856006&amp;y=15.890444&amp;z=15</a>	

35	pomník obětem II. světové války 3	Miřetice	49°49'53.45"N 15°53'58.72"E	<a href="http://www.valecnehroby.army.cz/Evidence/mapa-lokalit?x=49.831514&amp;y=15.899644&amp;z=15">http://www.valecnehroby.army.cz/Evidence/mapa-lokalit?x=49.831514&amp;y=15.899644&amp;z=15</a>	
36	pomník obyvatel Ležáků	Miřetice - Ležáky	49°50'.40"N 15°53'57.39"E	<a href="http://www.valecnehroby.army.cz/Evidence/mapa-lokalit?x=49.833444&amp;y=15.899275&amp;z=15">http://www.valecnehroby.army.cz/Evidence/mapa-lokalit?x=49.833444&amp;y=15.899275&amp;z=15</a>	Pomník v osadě Ležáky - samostatně evidováno
37	památník obyvatelům ležáků	Miřetice - Ležáky	49°49'57.28"N 15°53'59.17"E	<a href="http://www.valecnehroby.army.cz/Evidence/mapa-lokalit?x=49.832578&amp;y=15.899769&amp;z=15">http://www.valecnehroby.army.cz/Evidence/mapa-lokalit?x=49.832578&amp;y=15.899769&amp;z=15</a>	Pomník v osadě Ležáky - samostatně evidováno
38	Památník obyvatel Ležáků	Miřetice - Ležáky	49°49'60.00"N 15°54'.52"E	<a href="http://www.valecnehroby.army.cz/Evidence/mapa-lokalit?x=49.833333&amp;y=15.900144&amp;z=15">http://www.valecnehroby.army.cz/Evidence/mapa-lokalit?x=49.833333&amp;y=15.900144&amp;z=15</a>	Pomník v osadě Ležáky - samostatně evidováno
39	památník osady Ležáků	Miřetice - Ležáky	49°49'59.90"N 15°54'4.40"E	<a href="http://www.valecnehroby.army.cz/Evidence/mapa-lokalit?x=49.833306&amp;y=15.901222&amp;z=15">http://www.valecnehroby.army.cz/Evidence/mapa-lokalit?x=49.833306&amp;y=15.901222&amp;z=15</a>	Pomník v osadě Ležáky - samostatně evidováno
40	pomník obětem I. světové války	Mrákotín	49°48'50.40"N 15°57'22.60"E	<a href="http://www.valecnehroby.army.cz/Evidence/mapa-lokalit?x=49.814000&amp;y=15.956278&amp;z=15">http://www.valecnehroby.army.cz/Evidence/mapa-lokalit?x=49.814000&amp;y=15.956278&amp;z=15</a>	
41	pomník obětem I. a II. světové války	Pokřikov	49°47'42.49"N 15°59'14.40"E	<a href="http://www.valecnehroby.army.cz/Evidence/mapa-lokalit?x=49.795136&amp;y=15.987333&amp;z=15">http://www.valecnehroby.army.cz/Evidence/mapa-lokalit?x=49.795136&amp;y=15.987333&amp;z=15</a>	
42	hroby padlých ve II. světové válce	Raná	49°48'.91"N 15°57'46.08"E	<a href="http://www.valecnehroby.army.cz/Evidence/mapa-lokalit?x=49.800253&amp;y=15.962800&amp;z=15">http://www.valecnehroby.army.cz/Evidence/mapa-lokalit?x=49.800253&amp;y=15.962800&amp;z=15</a>	
43	pamětní deska 2	Raná	49°47'57.09"N 15°57'50.68"E	<a href="http://www.valecnehroby.army.cz/Evidence/mapa-lokalit?x=49.799191&amp;y=15.964078&amp;z=15">http://www.valecnehroby.army.cz/Evidence/mapa-lokalit?x=49.799191&amp;y=15.964078&amp;z=15</a>	
44	pomník obětem I. světové války	Raná	49°47'54.97"N 15°57'52.17"E	<a href="http://www.valecnehroby.army.cz/Evidence/mapa-lokalit?x=49.798602&amp;y=15.964491&amp;z=15">http://www.valecnehroby.army.cz/Evidence/mapa-lokalit?x=49.798602&amp;y=15.964491&amp;z=15</a>	
45	pomníček občana za 2. svět. Války	Tisovec - Dřeveš	49°50'.20"N 15°55'28.71"E	<a href="http://www.valecnehroby.army.cz/Evidence/mapa-lokalit?x=49.833389&amp;y=15.924642&amp;z=15">http://www.valecnehroby.army.cz/Evidence/mapa-lokalit?x=49.833389&amp;y=15.924642&amp;z=15</a>	
46	pomník za protifašistický odboj	Trhová Kamenice - Polom	49°46'47.00"N 15°46'20.97"E	<a href="http://www.valecnehroby.army.cz/Evidence/mapa-lokalit?x=49.779723&amp;y=15.772492&amp;z=15">http://www.valecnehroby.army.cz/Evidence/mapa-lokalit?x=49.779723&amp;y=15.772492&amp;z=15</a>	

47	pamětní deska	Trhová Kamenice - Rohozná	49°48'17.40"N 15°48'45.85"E	<a href="http://www.valecnehroby.army.cz/Evidence/mapa-lokalit?x=49.804833&amp;y=15.812736&amp;z=15">http://www.valecnehroby.army.cz/Evidence/mapa-lokalit?x=49.804833&amp;y=15.812736&amp;z=15</a>	
48	pomník obětem I. světové války	Trhová Kamenice - Rohozná	49°48'17.40"N 15°48'45.85"E	<a href="http://www.valecnehroby.army.cz/Evidence/mapa-lokalit?x=49.804833&amp;y=15.812736&amp;z=15">http://www.valecnehroby.army.cz/Evidence/mapa-lokalit?x=49.804833&amp;y=15.812736&amp;z=15</a>	
49	pomník obětem II. světové války	Trhová Kamenice - Rohozná	49°48'52.71"N 15°49'.28"E	<a href="http://www.valecnehroby.army.cz/Evidence/mapa-lokalit?x=49.814642&amp;y=15.816745&amp;z=15">http://www.valecnehroby.army.cz/Evidence/mapa-lokalit?x=49.814642&amp;y=15.816745&amp;z=15</a>	
50	pamětní deska 1	Trhová Kamenice	49°47'11.27"N 15°49'5.95"E	<a href="http://www.valecnehroby.army.cz/Evidence/mapa-lokalit?x=49.786464&amp;y=15.818319&amp;z=15">http://www.valecnehroby.army.cz/Evidence/mapa-lokalit?x=49.786464&amp;y=15.818319&amp;z=15</a>	
51	pamětní deska 2	Trhová Kamenice	49°47'13.44"N 15°49'10.68"E	<a href="http://www.valecnehroby.army.cz/Evidence/mapa-lokalit?x=49.787066&amp;y=15.819634&amp;z=15">http://www.valecnehroby.army.cz/Evidence/mapa-lokalit?x=49.787066&amp;y=15.819634&amp;z=15</a>	
52	pomník obětem I. a II. světové války	Trhová Kamenice	49°47'11.52"N 15°49'5.63"E	<a href="http://www.valecnehroby.army.cz/Evidence/mapa-lokalit?x=49.786533&amp;y=15.818231&amp;z=15">http://www.valecnehroby.army.cz/Evidence/mapa-lokalit?x=49.786533&amp;y=15.818231&amp;z=15</a>	
53	Válečný hrob s ostatky	Trhová Kamenice	49°47'6.87"N 15°49'25.60"E	<a href="http://www.valecnehroby.army.cz/Evidence/mapa-lokalit?x=49.785241&amp;y=15.823778&amp;z=15">http://www.valecnehroby.army.cz/Evidence/mapa-lokalit?x=49.785241&amp;y=15.823778&amp;z=15</a>	
54	Válečný hrob s ostatky	Trhová Kamenice	49°47'6.87"N 15°49'25.60"E	<a href="http://www.valecnehroby.army.cz/Evidence/mapa-lokalit?x=49.785241&amp;y=15.823778&amp;z=15">http://www.valecnehroby.army.cz/Evidence/mapa-lokalit?x=49.785241&amp;y=15.823778&amp;z=15</a>	
55	pamětní deska	Trhová Kamenice	49°47'11.52"N 15°49'5.63"E	<a href="http://www.valecnehroby.army.cz/Evidence/mapa-lokalit?x=49.786533&amp;y=15.818231&amp;z=15">http://www.valecnehroby.army.cz/Evidence/mapa-lokalit?x=49.786533&amp;y=15.818231&amp;z=15</a>	
56	pomník obětem II. světové války	Trhová Kamenice	NENÍ V EVIDENCI		
57	pamětní desky	Včelákov	49°49'4.79"N 15°53'16.06"E	<a href="http://www.valecnehroby.army.cz/Evidence/mapa-lokalit?x=49.817998&amp;y=15.887794&amp;z=15">http://www.valecnehroby.army.cz/Evidence/mapa-lokalit?x=49.817998&amp;y=15.887794&amp;z=15</a>	
58	pomník obětem I. světové války	Včelákov	49°49'4.79"N 15°53'16.06"E	<a href="http://www.valecnehroby.army.cz/Evidence/mapa-lokalit?x=49.817998&amp;y=15.887794&amp;z=15">http://www.valecnehroby.army.cz/Evidence/mapa-lokalit?x=49.817998&amp;y=15.887794&amp;z=15</a>	

59	pomník obětem II. světové války	Včeláko v	49°49'4.50"N 15°53'13.35"E	<a href="http://www.valecnehroby.army.cz/Evidence/mapa-lokalit?x=49.817917&amp;y=15.887041&amp;z=15">http://www.valecnehroby.army.cz/Evidence/mapa-lokalit?x=49.817917&amp;y=15.887041&amp;z=15</a>	
60	pomník obětem I. světové války	Vítanov - Stan	49°45'8.67"N 15°52'22.67"E	<a href="http://www.valecnehroby.army.cz/Evidence/mapa-lokalit?x=49.752408&amp;y=15.872964&amp;z=15">http://www.valecnehroby.army.cz/Evidence/mapa-lokalit?x=49.752408&amp;y=15.872964&amp;z=15</a>	
61	pomník obětem I. světové války	Vítanov	49°44'59.03"N 15°53'1.37"E	<a href="http://www.valecnehroby.army.cz/Evidence/mapa-lokalit?x=49.749730&amp;y=15.883714&amp;z=15">http://www.valecnehroby.army.cz/Evidence/mapa-lokalit?x=49.749730&amp;y=15.883714&amp;z=15</a>	
62	pomník obětem I. a II. světové války	Vojtěcho v	49°47'23.85"N 15°58'15.58"E	<a href="http://www.valecnehroby.army.cz/Evidence/mapa-lokalit?x=49.789958&amp;y=15.970995&amp;z=15">http://www.valecnehroby.army.cz/Evidence/mapa-lokalit?x=49.789958&amp;y=15.970995&amp;z=15</a>	
63	pomník obětem II. světové války	Vojtěcho v	49°46'41.75"N 15°58'21.94"E	<a href="http://www.valecnehroby.army.cz/Evidence/mapa-lokalit?x=49.778264&amp;y=15.972761&amp;z=15">http://www.valecnehroby.army.cz/Evidence/mapa-lokalit?x=49.778264&amp;y=15.972761&amp;z=15</a>	Podle evidence patří pod Kladno, proto je uveden i v Kladně
64	pomník obětem I. světové války	Vortová	49°42'47.94"N 15°56'10.38"E	<a href="http://www.valecnehroby.army.cz/Evidence/mapa-lokalit?x=49.713317&amp;y=15.936216&amp;z=15">http://www.valecnehroby.army.cz/Evidence/mapa-lokalit?x=49.713317&amp;y=15.936216&amp;z=15</a>	
65	pomník obětem I. a II. světové války	Vysočín a - Dřevíko v	49°45'52.72"N 15°49'44.67"E	<a href="http://www.valecnehroby.army.cz/Evidence/mapa-lokalit?x=49.764644&amp;y=15.829075&amp;z=15">http://www.valecnehroby.army.cz/Evidence/mapa-lokalit?x=49.764644&amp;y=15.829075&amp;z=15</a>	
66	židovský hřbitov	Vysočín a - Dřevíko v	49°46'6.62"N 15°49'38.20"E	<a href="http://www.valecnehroby.army.cz/Evidence/mapa-lokalit?x=49.768506&amp;y=15.827278&amp;z=15">http://www.valecnehroby.army.cz/Evidence/mapa-lokalit?x=49.768506&amp;y=15.827278&amp;z=15</a>	
67	židovský hrob	Vysočín a - Dřevíko v	49°46'6.62"N 15°49'38.20"E	<a href="http://www.valecnehroby.army.cz/Evidence/mapa-lokalit?x=49.768506&amp;y=15.827278&amp;z=15">http://www.valecnehroby.army.cz/Evidence/mapa-lokalit?x=49.768506&amp;y=15.827278&amp;z=15</a>	Hrob na žid. hřbitově, který je samostatně evidován
68	židovský hrob	Vysočín a - Dřevíko v	49°46'6.62"N 15°49'38.20"E	<a href="http://www.valecnehroby.army.cz/Evidence/mapa-lokalit?x=49.768506&amp;y=15.827278&amp;z=15">http://www.valecnehroby.army.cz/Evidence/mapa-lokalit?x=49.768506&amp;y=15.827278&amp;z=15</a>	Hrob na žid. hřbitově, který je samostatně evidován
69	pomník obětem I. světové války	Vysočín a - Rváčov	49°46'11.37"N 15°51'26.65"E	<a href="http://www.valecnehroby.army.cz/Evidence/mapa-lokalit?x=49.769825&amp;y=15.857403&amp;z=15">http://www.valecnehroby.army.cz/Evidence/mapa-lokalit?x=49.769825&amp;y=15.857403&amp;z=15</a>	
	<b>Jiné pomníky</b>				

70	pomník jiné	Krouna - Oldříš	NENÍ V EVIDENCI	letec 1930	
71	pamětní deska 2	Krouna	NENÍ V EVIDENCI	na počest odporu poddaných 17xx	
72	pomník jiné 1	Krouna	NENÍ V EVIDENCI	na památku Jana Žižky	
73	pomník jiné 2	Krouna	NENÍ V EVIDENCI	železniční neštěstí	
74	pomník jiné 1	Tisovec	NENÍ V EVIDENCI	zastřelený v lese nešť.náhoda	
75	pomník jiné 2	Tisovec	NENÍ V EVIDENCI	lesní hajný	

PRACOVNÍ VERZE Č. 1